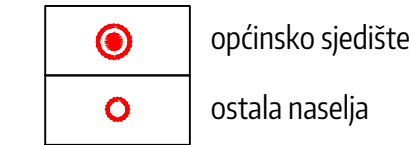
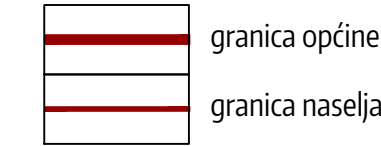


ŽUPANIJA ZADARSKA IV. IZMJENE I DOPUNE PROSTORNOG PLANA UREĐENJA OPĆINE ZEMUNIK DONJI

mj. 1:25000

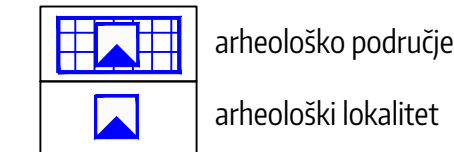


3.1. UVJETI ZA KORIŠTENJE, UREĐENJE I ZAŠTITU PROSTORA

1. UVJETI KORIŠTENJA

1.1. PODRUČJA POSEBNIH UVJETA KORIŠTENJA

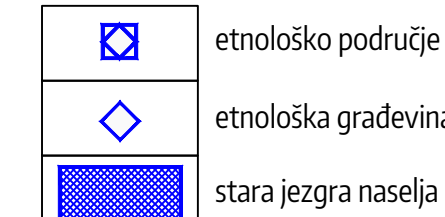
Arheološka baština



Povijesni sklop i građevina



Etnološka baština

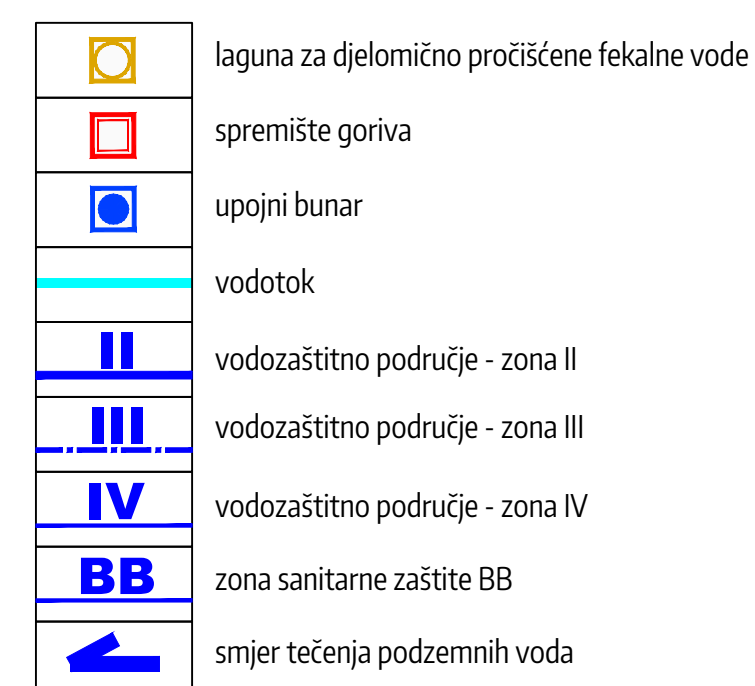


1.2. PODRUČJA POSEBNIH OGRANIČENJA U KORIŠTENJU

Tlo

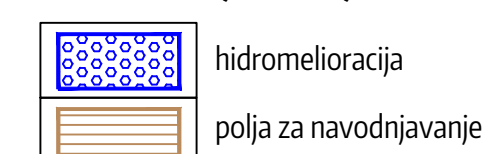


Vode

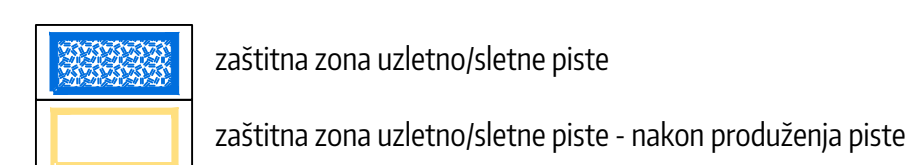


2. PODRUČJA PRIMJENE POSEBNIH MJERA UREĐENJA I ZAŠTITE

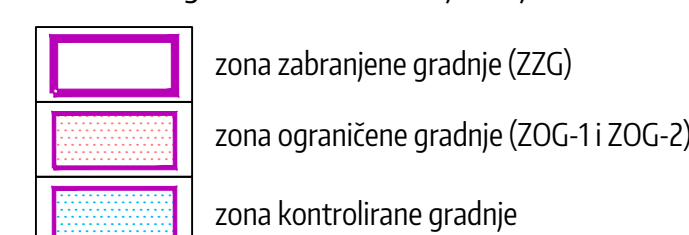
2.1. UREĐENJE ZEMLJIŠTA



2.2. ZAŠTITNA ZONA ZRAČNE LUKE

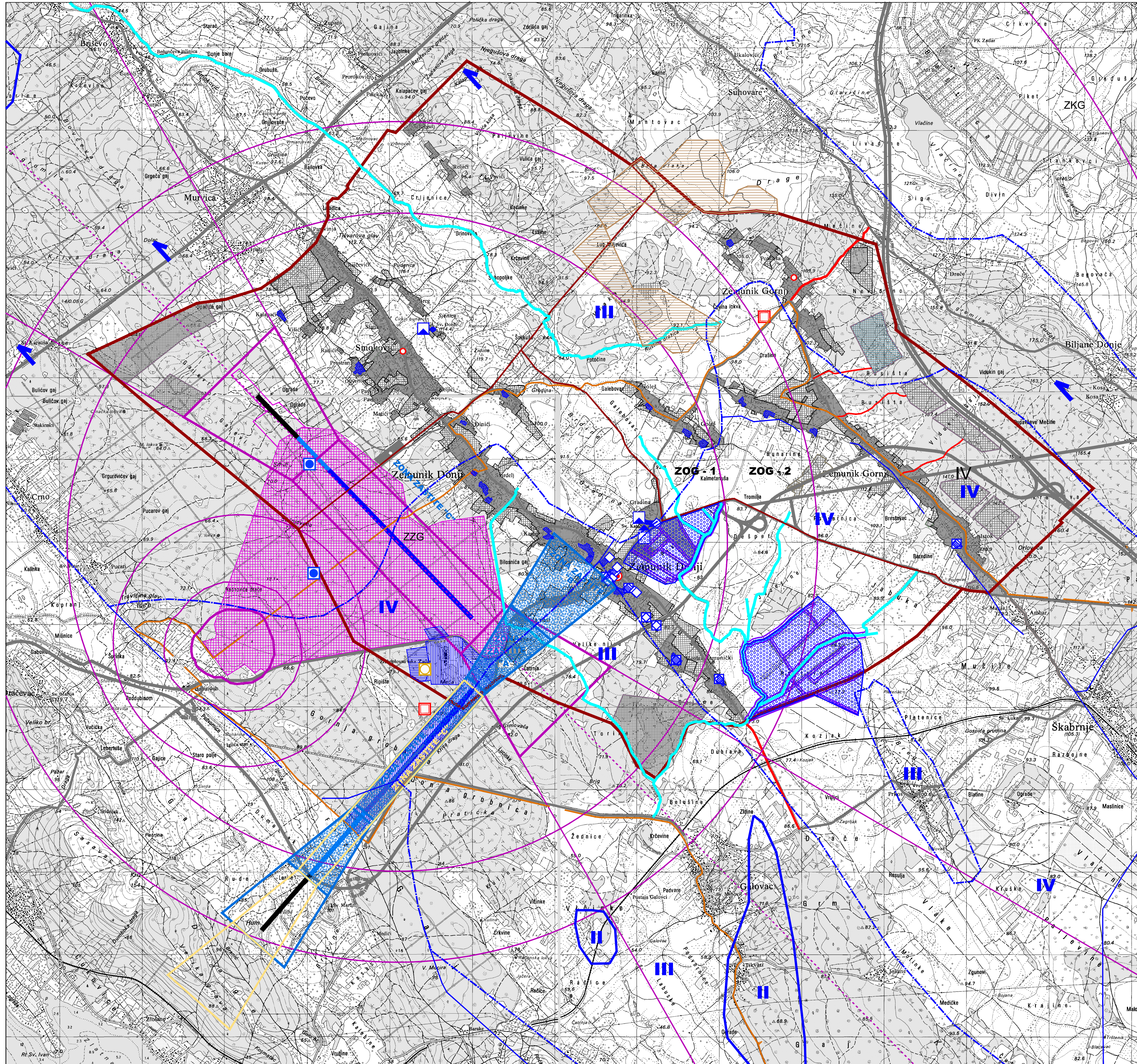


Sigurnosne zone - vojni objekti



Procjena ugroženosti od požara i tehnoloških eksplozija
Grad Zadar, Općina Poličnik,
Općina Bibinje i Općina Zemunik Donji

Općina Zemunik Donji
Grafički prilog 7.3.
Kulturna dobra



ZADARSKA ŽUPANIJA OPĆINA ZEMUNIK DONJI	
Naziv prostornog plana: IV. Izmjene i dopune prostornog plana uređenja općine	
Naziv kartografskog prikaza: Uvjeti za korištenje, uređenje i zaštitu prostora	
Broj kartografskog prikaza: 3.1.	Mjerilo kartografskog prikaza: 1 : 25 000
Odluka o izradi plana: Službeni glasnik Općine Zemunik Donji br. 41/2021	Odluka o donošenju plana: Službeni glasnik Općine Zemunik Donji br. 58/2023
Izjava o izradi plana: 20.02.2023.	Izjava o donošenju plana: 14.06.2023. i 26.10.2023.
Pečat tijela odgovornog za provođenje javne rasprave: SNIEŽANA ČURKOVIĆ, bacc. adm. pab.	
Prava osoba/tijelo koje je izradilo plan: HDA	
Pečat pravne osobe i tijela koje je izradilo plan: MATIJA HUZZAK, mag.ing.arch.	
Pečat odgovornog voditelja: ZRINKA GRŽAN, mag.ing.arch.	
Stručni tim u izradi plana: Zrinka Gržan, mag.ing.arch. Mate Režan, dipl.ing.arch. Matija Huzjak, mag.ing.arch. Dina Baranić, mag.ing.arch.	
Pečat predstavničkog tijela: JOSIP KRNCIĆ, dipl.ing.	
Izjava o izradi prostornog plana sa izvornikom ovjerava: Pečat nadležnog tijela.	