





# ŽUPANIJA ZADARSKA II. IZMJENE I DOPUNE PROSTORNOG PLANA UREĐENJA OPĆINE ZEMUNIK DONJI

mj. 1:25000

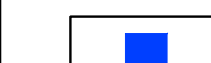



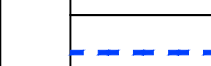

-  granica općine
-  granica naselja
-  općinsko sjedište
-  ostala naselja

## 2.B. INFRASTRUKTURNI SUSTAVI - VODNOGOSPODARSKI SUSTAV





### 1. VODNOGOSPODARSKI SUSTAVI

#### 1.1. KORIŠTENJE VODA




Vodoopskrba

-  vodosprema
-  vodosprema (planirana)
-  magistralni vodoopskrbni cjevovod
-  ostali vodoopskrbni cjevovodi
-  ostali vodoopskrbni cjevovodi (planirani)
-  akumulacija za navodnjavanje za koje je potrebna provedba strateške procjene


#### 1.2. ODVODNJA OTPADNIH VODA

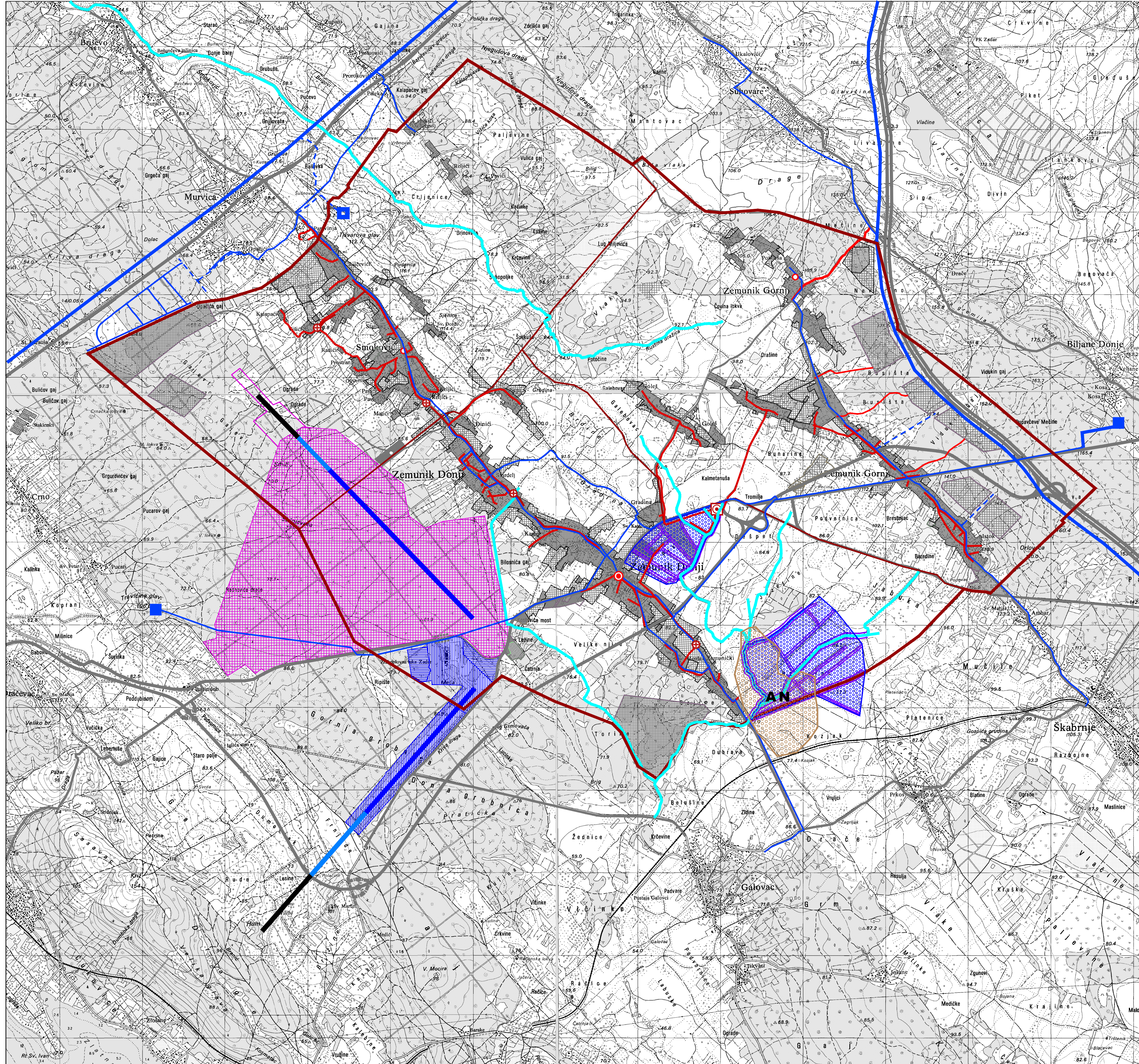
-  uređaj za pročišćavanje
-  crpna stanica (planirana)
-  glavni dovodni kanal (planirani)
-  tlačni cjevovod (planirani)

#### 1.3. MELIORACIJSKA ODVODNJA

-  osnovna kanalska mreža
-  detaljna kanalska mreža
-  melioracijsko područje

#### 1.4. UREĐENJE VODOTOKA I VODA


-  vodotok



Procjena ugroženosti od požara i  
tehnoloških eksplozija  
Grad Zadar, Općina Poličnik,  
Općina Bibinje i Općina Zemunik Donji

Općina Zemunik Donji  
Grafički prilog 7.2.  
Vodnogospodarski sustav



ZADARSKA ŽUPANIJA OPĆINA ZEMUNIK DONJI	
Naziv prostornog plana: <b>IV. Izmjene i dopune prostornog plana uređenja općine</b>	
Naziv kartografskog prikaza: <b>Infrastrukturni sustavi: vodnogospodarski sustav</b>	
Broj kartografskog prikaza: <b>2.B</b>	Mjerilo kartografskog prikaza: <b>1:25 000</b>
Odluka o izradi plana: Službeni glasnik Općine Zemunik Donji br. 41/2021 Izdanje: 20.02.2023.	Odluka o donošenju plana: Službeni glasnik Općine Zemunik Donji br. 58/2023 Izdanje: 10.03.2023.
Pečat tijela odgovornog za provođenje javne rasprave:	Odgovorna osoba za provođenje javne rasprave: <b>SNIEŽANA ČURKOVIĆ, bacc. adm. pab.</b>
Prava osoba/tijelo koje je izradilo plan: 	HUZJAK d.o.o. 23000 ZADAR Ulica II. Zajedanja ZAVNOH-a br.1 00385 (0)98 36 2005 huzjak@gmail.com
Pečat pravne osobe i tijela koje je izradilo plan:	Odgovorna osoba: <b>MATJIA HUZJAK, mag.ing.arch.</b>
Pečat odgovornog voditelja:	Odgovorna osoba: <b>ZRINKA GRŽAN, mag.ing.arch.</b>
Stručni tim u izradi plana: <b>Zrinka Gržan, mag.ing.arch. Mate Režan, dipl.ing.arch. Matija Huzjak, mag.ing.arch. Dina Baranić, mag.ing.arch.</b>	
Pečat predstavničkog tijela:	Predsjednik predstavničkog tijela: <b>JOSIP KRNČEVIĆ, dipl.ing.</b>
Izjava o točnosti ovog prostornog plana sa izvornikom:	Pečat nadležnog tijela: