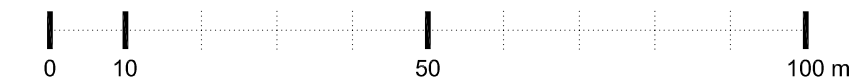


M 1:1000



**KONAČNI PRIJEDLOG PROSTORNOG PLANA**

Županija:	ZADARSKA ŽUPANIJA									
Grad:	GRAD ZADAR									
Naziv prostornog plana:	IZMJENE I DOPUNE DETALJNOG PLANA UREĐENJA STAMBENO-POSLOVNOG NASELJA UZ MURVIČKU CESTU									
Naziv kartografskog prikaza:	UVJETI KORIŠTENJA, UREĐENJA I ZAŠTITE POVRŠINA									
Broj kartografskog prikaza:	<b>3.</b>	Mjerilo kartografskog prikaza: <b>1:1000</b>								
Odluka o izradi prostornog plana (službeno glasilo):	Odluka predstavničkog tijela o donošenju plana (službeno glasilo):									
"Glasnik Grada Zadra" br. 13/20										
Javna rasprava (datum objave):	Javni uvid održan:									
"Zadarski list" (16. veljače 2021.)	od 18. veljače 2021. do 26. veljače 2021.									
Pečat upravnog tijela odgovornog za provođenje javne rasprave:	Odgovorna osoba za provođenje javne rasprave:									
	(ime, prezime i potpis)									
Suglasnost na plan:										
Pravna osoba koja je izradila plan:	<b>D &amp; Z d.o.o. Zadar</b>									
Pečat pravne osobe koja je izradila plan:	Odgovorna osoba:									
	Davor Uglešić, dipl.ing.građ.									
Voditelj izrade prostornog plana:	Josip Gršković, dipl.ing.arh.									
Stručni tim u izradi plana:	<table border="0"> <tr> <td>1. Josip Gršković, dipl.ing.arh.</td> <td>5. Josipa Grbas, dipl.ing.arh.</td> </tr> <tr> <td>2. Filip Juranov, dipl.ing.građ.</td> <td>6. Anita Propadalo, dipl.ing.arh.</td> </tr> <tr> <td>3. Šime Ljubičić, dipl.ing.arh.</td> <td>7. Darija Kruljac, mag.ing.aedif.</td> </tr> <tr> <td>4. Roko Košta, mag.ing.arch.</td> <td>8. Mauro Kunlić, mag.ing.aedif.</td> </tr> </table>		1. Josip Gršković, dipl.ing.arh.	5. Josipa Grbas, dipl.ing.arh.	2. Filip Juranov, dipl.ing.građ.	6. Anita Propadalo, dipl.ing.arh.	3. Šime Ljubičić, dipl.ing.arh.	7. Darija Kruljac, mag.ing.aedif.	4. Roko Košta, mag.ing.arch.	8. Mauro Kunlić, mag.ing.aedif.
1. Josip Gršković, dipl.ing.arh.	5. Josipa Grbas, dipl.ing.arh.									
2. Filip Juranov, dipl.ing.građ.	6. Anita Propadalo, dipl.ing.arh.									
3. Šime Ljubičić, dipl.ing.arh.	7. Darija Kruljac, mag.ing.aedif.									
4. Roko Košta, mag.ing.arch.	8. Mauro Kunlić, mag.ing.aedif.									
Pečat predstavničkog tijela:	Predsjednik predstavničkog tijela:									
	(ime, prezime i potpis)									
Istovjetnost ovog prostornog plana s izvornikom ovjerava:	Pečat nadležnog upravnog tijela:									
	(ime, prezime i potpis)									




**KAZALO:**


— — — — GRANICA OBUHVATA PROSTORNOG PLANA

**UVJETI KORIŠTENJA, UREĐENJA I ZAŠTITE**

• **GRADEVINE**



- nova gradnja  
(granica gradivog dijela nadzemnih etaža)



- postojeća gradnja  
(rekonstrukcija ili zamjenska gradnja u zatečenim gabaritima)



- granica gradivog dijela podzemnih etaža

• **INFRASTRUKTURA**



- planirani kolni promet  
(kolne, kolno-pješačke i parkirališne površine)

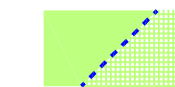


- prijedlog lokacije planiranih trafostanica  
(moguća su odstupanja prema tehničkom rješenju ovog infrastrukturnog objekta)

• **UREĐENJE OKOLIŠA**



- pješačke površine  
(parterno uređenje pješačkih staza i većih pješačkih površina)



- ozelenjavanje  
(visoko i nisko rastlinje, "zeleni krovovi" iznad podzemnih etaža)



- zelenilo u potezu  
(drvoredi)

**OSTALO**



GEODETSKO - KATASTARSKA PODLOGA