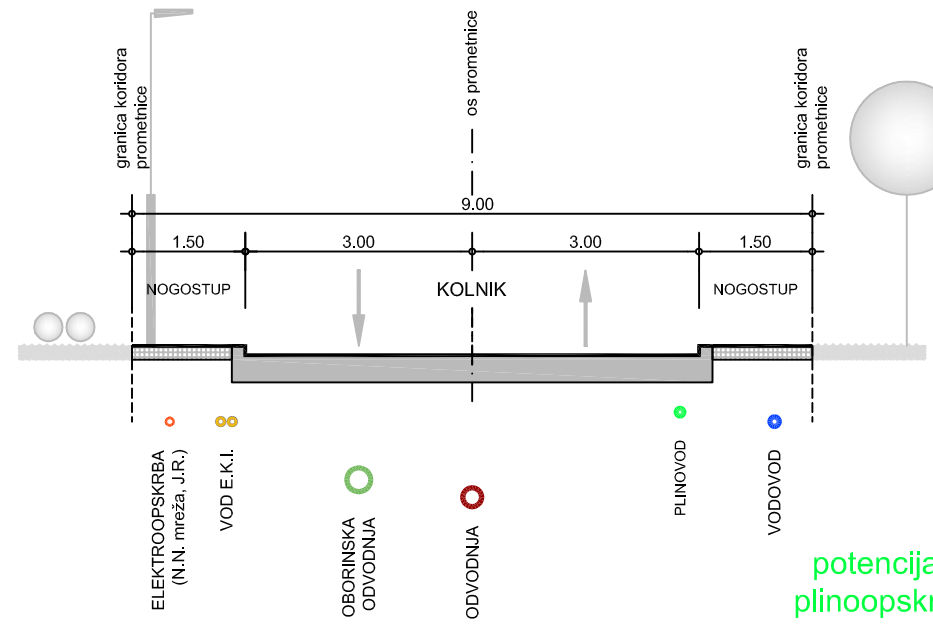


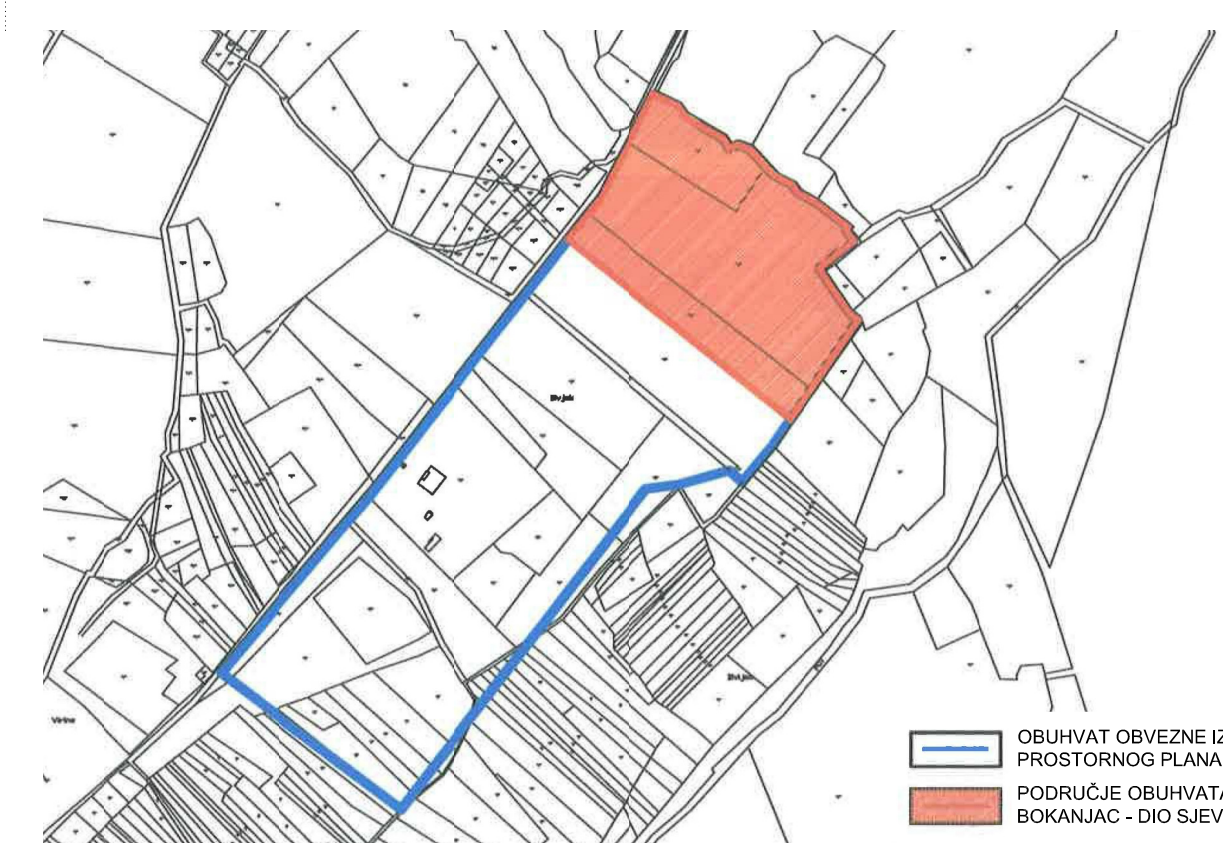
KARAKTERISTIČAN PROFIL
PROMETNICE A-A (9.00 m)

M 1:100



potencijalni spoj na
plinopskrbni sustav
šireg područja

potencijalni spoj na
EKI sustav šireg područja

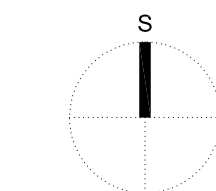


ZADARSKA ŽUPANIJA
GRAD ZADAR

**URBANISTIČKI PLAN UREĐENJA
BOKANJAC - DIO SJEVER**

2.C

PROMETNA, ULIČNA I KOMUNALNA INFRASTRUKTURNA MREŽA
ENERGETSKI SUSTAV I EKI



M 1:1000

0 10 50 100 m

KONAČNI PRIJEDLOG PROSTORNOG PLANA

| | |
|--|--|
| Županija: | ZADARSKA ŽUPANIJA |
| Grad: | GRAD ZADAR |
| Naziv prostornog plana: | URBANISTIČKI PLAN UREĐENJA BOKANJAC - DIO SJEVER |
| Naziv kartografskog prikaza: | PROMETNA, ULIČNA I KOMUNALNA INFRASTRUKTURNA MREŽA ENERGETSKI SUSTAV I EKI |
| Broj kartografskog prikaza: | 2.C |
| Mjerilo kartografskog prikaza: | 1:1000 |
| Odluka o izradi prostornog plana (službeno glasilo): | Odluka predstavničkog tijela o donošenju plana (službeno glasilo): |
| "Glasnik Grada Zadra" br. 9/19 | |
| Javna rasprava (datum objave): | Javni uvid održan: |
| "Zadarski list" (26. siječnja 2021.) | od 29. siječnja 2021. do 1. ožujka 2021. |
| Pečat upravnog tijela odgovornog za provođenje javne rasprave: | Odgovorna osoba za provođenje javne rasprave: |
| | Matko Segarić, dipl.ing.grad. |
| Pravna osoba koja je izradila plan: | D & Z d.o.o. Zadar |
| Pečat pravne osobe koja je izradila plan: | Odgovorna osoba: |
| | Davor Uglešić, dipl.ing.grad. |
| Voditelj izrade prostornog plana: | Josip Gršković, dipl.ing.arch. |
| Stručni tim u izradi plana: | 1. Josip Gršković, dipl.ing.arch. 2. Filip Juranov, dipl.ing.grad. 3. Šime Ljubičić, dipl.ing.arch. 4. Roko Košta, mag.ing.arch. 5. Anita Propadalo, dipl.ing.arch. 6. Darija Kruljac, mag.ing.aedif. 7. Mauro Kurilić, mag.ing.aedif. 8. Vencleslav Butić, et.teh. |
| Pečat predstavničkog tijela: | Predsjednik predstavničkog tijela: |
| | (ime, prezime i potpis) |
| Istovjetnost ovog prostornog plana s izvornikom ovjerava: | Pečat nadležnog upravnog tijela: |
| | (ime, prezime i potpis) |

KAZALO:

- GRANICA OBUHVATA PROSTORNOG PLANA
- ELEKTROENERGETIKA**
- - - PLANIRANA SREDNENAPONSKA MREŽA
- - - PLANIRANA NISKONAPONSKA MREŽA / JAVNA RASVJETA
- ITS PLANIRANA TRAFOSTANICA
- ELEKTRONIČKA KOMUNIKACIJSKA INFRASTRUKTURA**
- PLANIRANI PODZEMNI VOD KABELSKJE KANALIZACIJE
- PLINOOPSKRBA**
- - - PLANIRANI PLINOVOD
- OSTALO**
- GEODETSKO - KATASTARSKA PODLOGA
- PLANIRANI CESTOVNI PROMET
- == - asfaltna cesta širine kolnika 6 m s nogostupima širine 1,5 m
- == - asfaltna cesta širine kolnika 6 m s bankinama

TS 10(20)/0,4kV
(planirana)
moguće povezivanje
s budućom TS unutar južnog
sjajla gospodarstven zone

--- linija električnog D 2x10 kV TS Zadar zapad TS Poljnik
prijenos na uljugašičku granicu područja ovog UPU-a