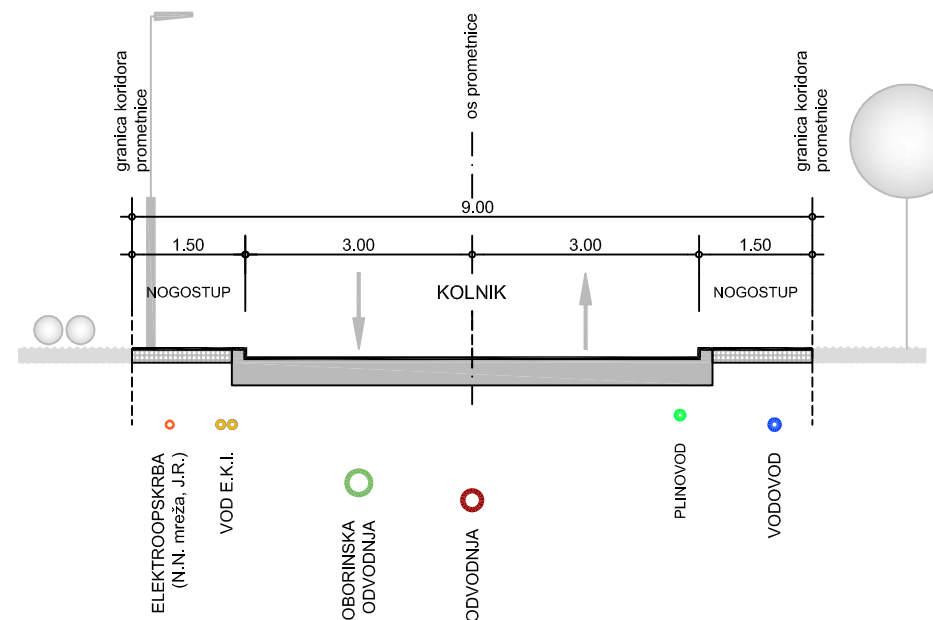
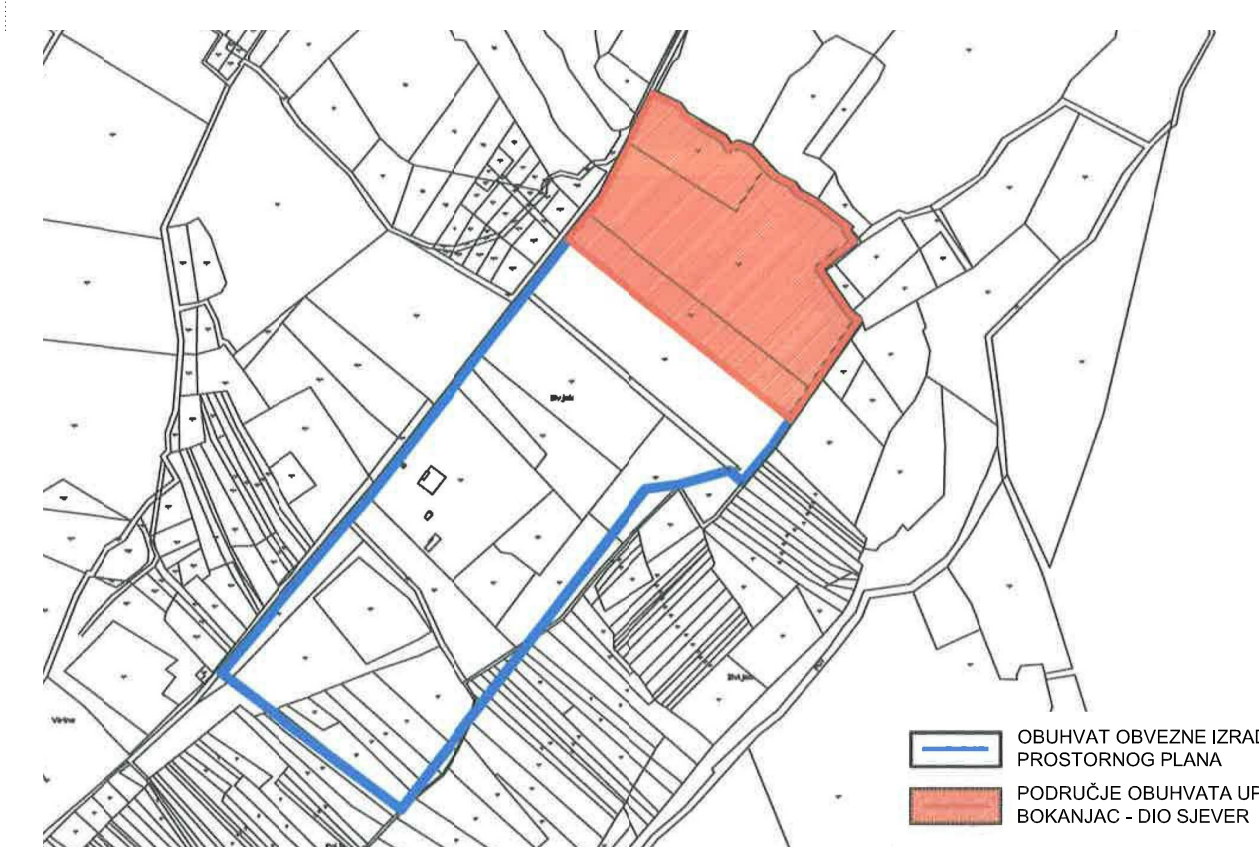


KARAKTERISTIČAN PROFIL
PROMETNICE A-A (9.00 m)

M 1:100



priključak predmetnog područja na postojeći javni vodoopskrbni sustav

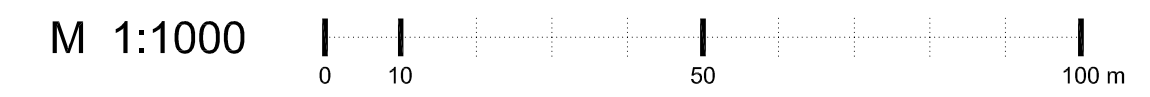
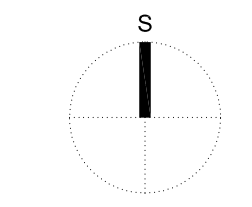


ZADARSKA ŽUPANIJA
GRAD ZADAR

**URBANISTIČKI PLAN UREĐENJA
BOKANJAC - DIO SJEVER**

2.B

PROMETNA, ULIČNA I KOMUNALNA INFRASTRUKTURNA MREŽA
VODNOGOSPODARSKI SUSTAV

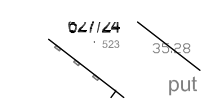


KONAČNI PRIJEDLOG PROSTORNOG PLANA

Županija:	ZADARSKA ŽUPANIJA
Grad:	GRAD ZADAR
Naziv prostornog plana:	URBANISTIČKI PLAN UREĐENJA BOKANJAC - DIO SJEVER
Naziv kartografskog prikaza:	PROMETNA, ULIČNA I KOMUNALNA INFRASTRUKTURNA MREŽA VODNOGOSPODARSKI SUSTAV
Broj kartografskog prikaza:	2.B
Mjerilo kartografskog prikaza:	1:1000
Odluka o izradi prostornog plana (službeno glasilo):	Odluka predstavničkog tijela o donošenju plana (službeno glasilo): "Glasnik Grada Zadra" br. 9/19
Javna rasprava (datum objave):	Javni uvid održan: "Zadarski list" (26. siječnja 2021.) od 29. siječnja 2021. do 1. ožujka 2021.
Pečat upravnog tijela odgovornog za provođenje javne rasprave:	Odgovorna osoba za provođenje javne rasprave: Matko Segarić, dipl.ing.grad.
Pravna osoba koja je izradila plan:	D & Z d.o.o. Zadar
Pečat pravne osobe koja je izradila plan:	Odgovorna osoba: Davor Uglešić, dipl.ing.grad.
Voditelj izrade prostornog plana:	Josip Gršković, dipl.ing.arch.
Stručni tim u izradi plana:	1. Josip Gršković, dipl.ing.arch. 2. Filip Juranov, dipl.ing.grad. 3. Šime Ljubičić, dipl.ing.arch. 4. Roko Košta, mag.ing.arch. 5. Anita Propadalo, dipl.ing.arch. 6. Darija Kruljac, mag.ing.aedif. 7. Mauro Kurilić, mag.ing.aedif. 8. Vencislav Butić, et.seh.
Pečat predstavničkog tijela:	Predsjednik predstavničkog tijela: (ime, prezime i potpis)
Istovjetnost ovog prostornog plana s izvornikom ovjerava:	Pečat nadležnog upravnog tijela: (ime, prezime i potpis)

KAZALO:

- — — — — GRANICA OBUHVATA PROSTORNOG PLANA
- VODOOPSKRBA**
- — — — — POSTOJEĆI VODOVOD (L.J.Ž. DN 400 mm)
- - - - - PLANIRANI VODOVOD
- ODVODNJA**
- - - - - PLANIRANA ODVODNJA
- - - - - PLANIRANA OBORINSKA ODVODNJA
- OSTALO**
- — — — — GEODETSKO - KATASTARSKA PODLOGA
- — — — — PLANIRANI CESTOVNI PROMET
- — — — — - asfaltna cesta širine kolnika 6 m s nogostupima širine 1,5 m
- — — — — - asfaltna cesta širine kolnika 6 m s bankinama



▶ prema sustavu odvodnje južnog dijela gospodarske zone

▶ prema sustavu vodoopskrbe južnog dijela gospodarske zone