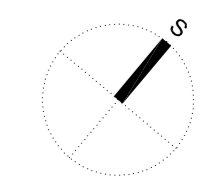


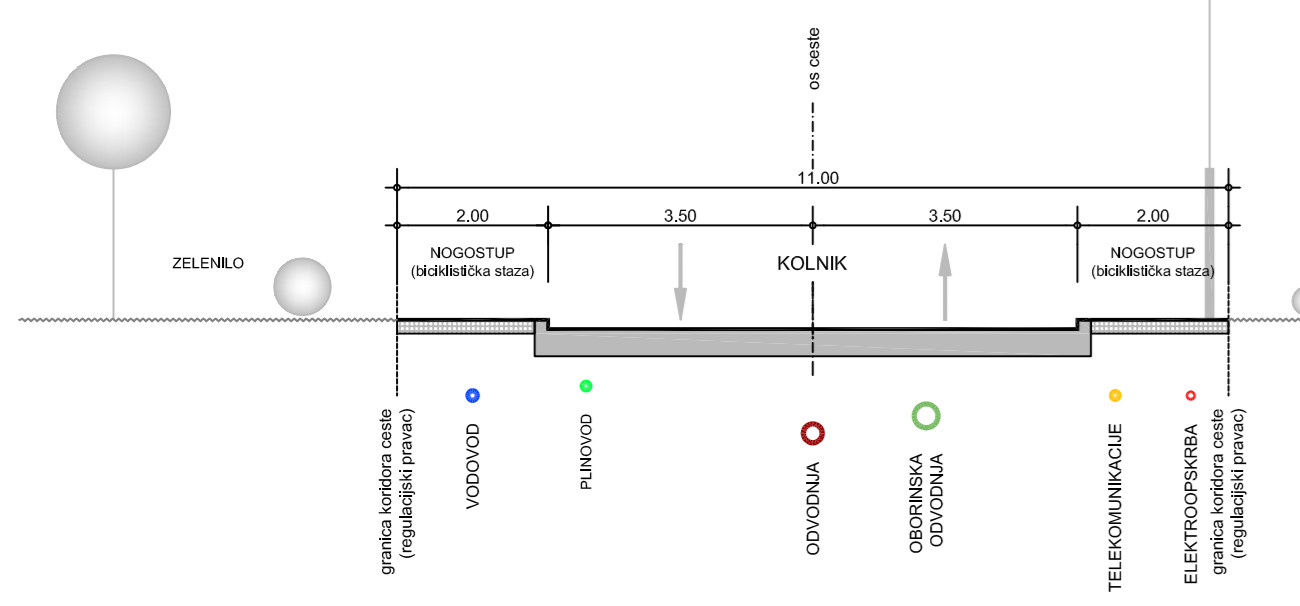
2.A

PROMETNA, ULIČNA I KOMUNALNA
INFRASTRUKTURNA MREŽA
PROMETNI SUSTAV

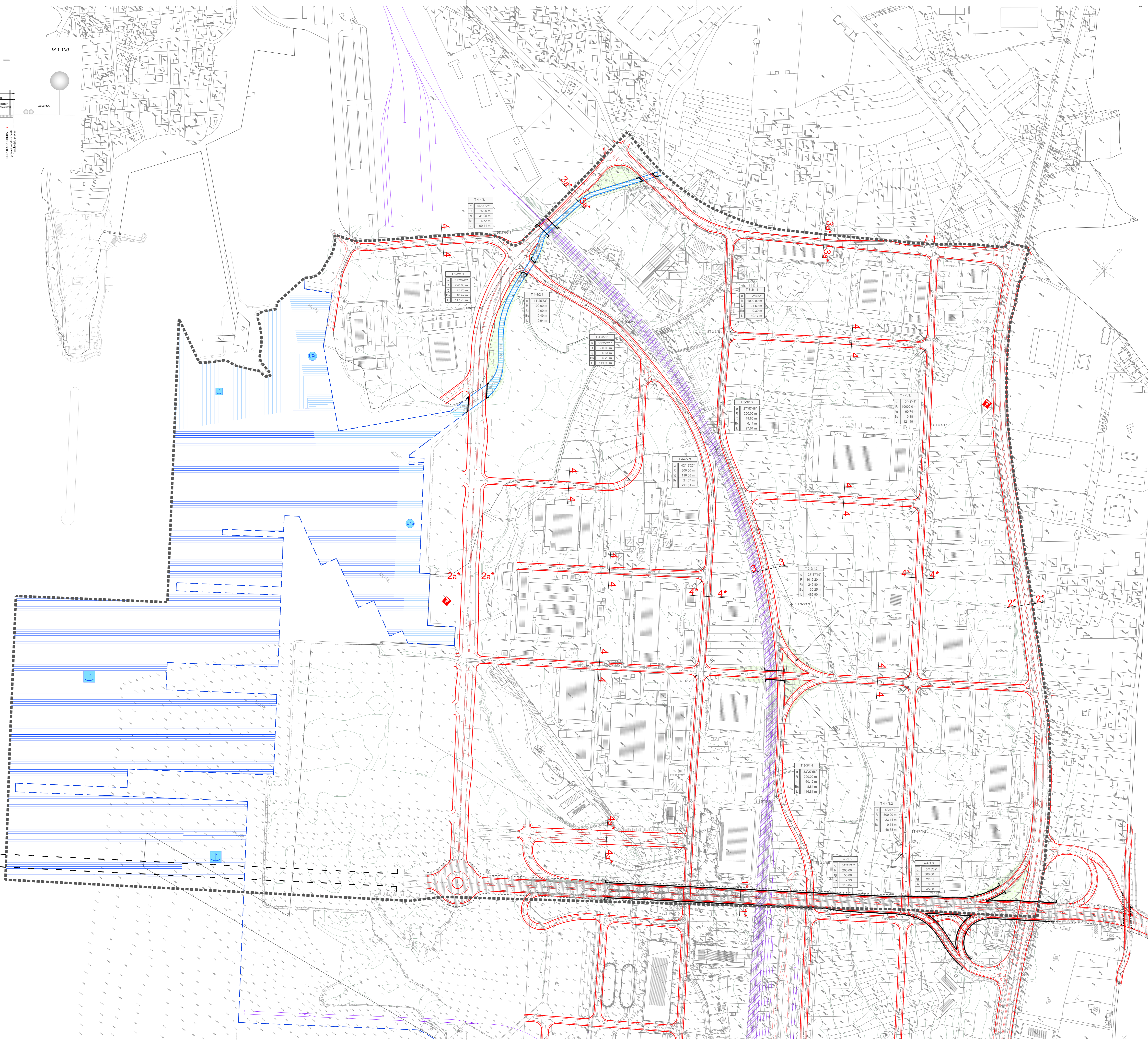


M 1:2000

KARAKTERISTIČAN PROFIL PROMETNICA 3-3 i 4-4 (11,00 m)



M 1:100



KAZALO:

- GRANICA OBUHVATA PROSTORNOG PLANA
- CESTOVNI PROMET
- KORIDOR BRZE CESTE D424 (Iuka Gaženica-čvor Zadar 2)
- PLANIRANE CESTOVNE PROMETNICE:
 - 1 1 brza cesta D424 (Iuka Gaženica-čvor Zadar 2)
 - 2 2 glavna gradska cesta (državna cesta D8)
 - 2a 2a glavna gradska cesta - 25,00 m
 - 3 3 primarna gradska cesta - 11,00 m
 - 3a 3a primarna gradska cesta - koridor prema izvedenom stanju
 - 4 4 sekundarna gradska cesta - 11,00 m
 - 4a 4a sekundarna gradska cesta - 22,20 m
 - x x oznaka profila koji je realiziran u cijelosti
- POMORSKI PROMET
- LUČKO PODRUČJE - morskli dio
 - luka otvorena za javni promet - putnička luka
 - LUČKO PODRUČJE - morskli dio
 - luka otvorena za javni promet - ribarski dio luke
 - LUČKO PODRUČJE - morskli dio
 - luka posebne namjene - ribarska luka
 - LUČKO PODRUČJE - morskli dio
 - luka otvorena za javni promet - teretna luka
 - većim dijelom unutar obuhvata UPU-a industrijsko-skladišne zone Gaženica
 - LUČKO PODRUČJE - morskli dio
 - luka otvorena za javni promet - lokalna luka
 - većim dijelom unutar obuhvata UPU-a uvata Brgoviti
- OSTALO
- NADVOŽNJAK
- PODMORSKI TUNEL Zadar-Ugljan (potencijalna lokacija)
- KORIDOR PRIKLJUČNE ŽELJEZNIČKE PRUGE M006 (Krnj-Zadar)
- PLANIRANI ŽELJEZNIČKI KOLOSJEJCI
- ZAŠTITNE ZELENE POVRŠINE
- BENZINSKA POSTAJA
- VODOTOK (potok Rikina)

KONAČNI PRIJEDLOG PROSTORNOG PLANA

Županija:	ZADARSKA ŽUPANIJA
Grad:	GRAD ZADAR
Naziv prostornog plana:	II. IZMJENE I DOPUNE URBANISTIČKOG PLANA UREĐENJA TRAJEKTNI TERMINAL ZADAR
Naziv kartografskog prikaza:	PROMETNA, ULIČNA I KOMUNALNA INFRASTRUKTURNA MREŽA PROMETNI SUSTAV
Broj kartografskog prikaza:	2.A
Mjerilo kartografskog prikaza:	1:2000
Odlika o izradi prostornog plana (službeno glasilu):	Odlika predstavničkog tijela o donošenju plana (službeno glasilu):
Javna rasprava (datum objave):	Javni uvid odlika:
"Zadarski list" (17. studenog 2020.)	od 23. studenog 2020. do 30. studenog 2020.
Pečat upravnog tijela odgovornog za provođenje javne rasprave:	Odgovorna osoba za provođenje javne rasprave:
	(ime, prezime i potpis)
Pravna osoba koja je izradila plan:	D & Z d.o.o. Zadar
Pečat pravne osobe koja je izradila plan:	Odgovorna osoba:
	Davor Uglešić, dipl.ing.građ.
Voditelj izrade prostornog plana:	Josip Gršković, dipl.ing.građ.
Stužni tim u izradi plana:	1. Josip Gršković, dipl.ing.građ. 2. Filip Jurinov, dipl.ing.građ. 3. Biserka Lukić, dipl.ing.građ. 4. Josipa Gršić, dipl.ing.građ. 5. Roko Kottić, mag.ing.arh. 6. Anja Prošćati, mag.ing.arh. 7. Debra Kralj, mag.ing.arh. 8. Mauro Kurić, mag.ing.arh.
Pečat predstavničkog tijela:	Predsjednik predstavničkog tijela:
	(ime, prezime i potpis)
Isovrjetnost ovog prostornog plana s izvornikom odjerna:	Pečat nadležnog upravnog tijela:
	(ime, prezime i potpis)