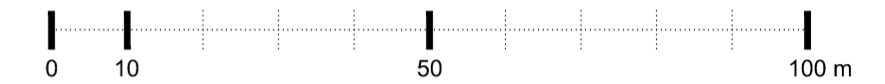
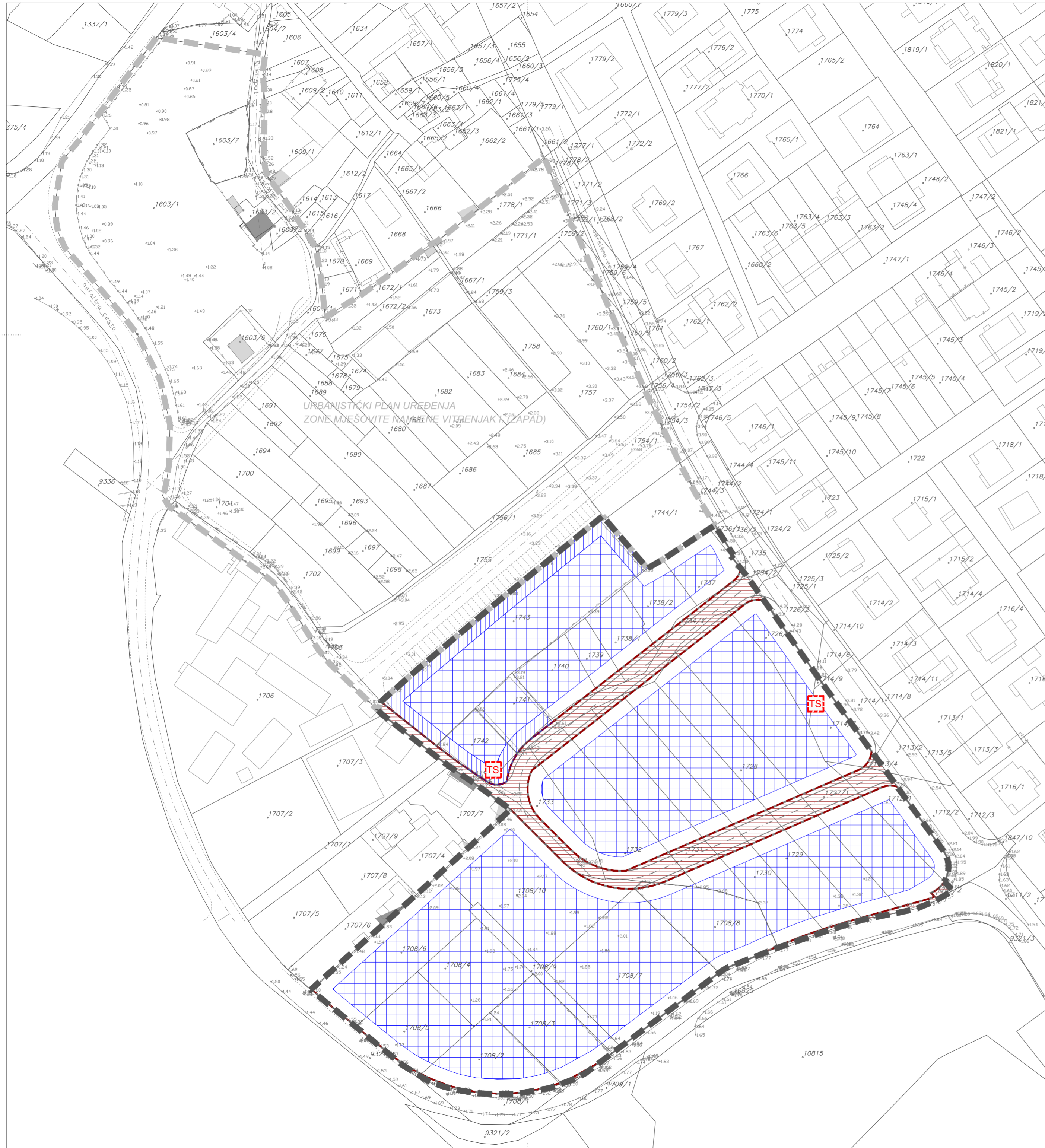


M 1:1000




KONAČNI PRIJEDLOG PROSTORNOG PLANA

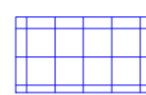
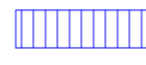
Županija:	ZADARSKA ŽUPANIJA	
Grad:	GRAD ZADAR	
Naziv prostornog plana:	URBANISTIČKI PLAN UREĐENJA ZONE MJEŠOVITE NAMJENE VITRENJAK I. (ISTOK)	
Naziv kartografskog prikaza:	UVJETI KORIŠTENJA, UREĐENJA I ZAŠTITE POVRŠINA	
Broj kartografskog prikaza:	3.	Mjerilo kartografskog prikaza: 1:1000
Odluka o izradi prostornog plana (službeno glasilo):	Odluka predstavničkog tijela o donošenju plana (službeno glasilo):	
"Glasnik Grada Zadra" br. 6/18		
Javna rasprava (datum objave):	Javni uvid održan:	
"Zadarski list" (29. listopada 2020.)	od 04. studenog 2020. do 04. prosinca 2020.	
Pečat upravnog tijela odgovornog za provođenje javne rasprave:	Odgovorna osoba za provođenje javne rasprave:	
	(ime, prezime i potpis)	
Suglasnost na plan:		
Pravna osoba koja je izradila plan:	D & Z d.o.o. Zadar	
Pečat pravne osobe koja je izradila plan:	Odgovorna osoba:	
	Davor Uglešić, dipl.ing.građ.	
Voditelj izrade prostornog plana:	Josip Gršković, dipl.ing.arh.	
Stručni tim u izradi plana:	<ol style="list-style-type: none"> Josip Gršković, dipl.ing.arh. Filip Juranov, dipl.ing.građ. Šime Ljubičić, dipl.ing.arh. Roko Košta, mag.ing.arch. Anita Propadalo, dipl.ing.arh. Darija Kruljac, mag.ing.aedif. Velimir Hromin, dipl.ing.građ. Vencestav Butić, el.teh. 	
Pečat predstavničkog tijela:	Predsjednik predstavničkog tijela:	
	(ime, prezime i potpis)	
Istovjetnost ovog prostornog plana s izvornikom ovjerava:	Pečat nadležnog upravnog tijela:	
	(ime, prezime i potpis)	








KAZALO:

-  GRANICA OBUHVATA PROSTORNOG PLANA

- UVJETI KORIŠTENJA, UREĐENJA I ZAŠTITE**

- GRAĐEVINE (stambene, stambeno-poslovne, gospodarske i društvene namjene)
 -  - nova gradnja, postojeća gradnja
 - rekonstrukcija (dogradnja, nadogradnja, zamjenska gradnja)
 -  - postojeća gradnja
 - rekonstrukcija u zatečenim gabaritima (zamjenska gradnja)

- INFRASTRUKTURA (linijski vodovi i infrastrukturni objekti)
 -  - površina glavnih koridora infrastrukturnih sustava (gradnja, rekonstrukcija i opremanje komunalnih infrastrukturnih sustava)
 -  - prijedlog lokacije planiranih trafostanica (moguća su odstupanja prema tehničkom rješenju ovog infrastrukturnog objekta)

- OSTALO**
- GEODETSKO - KATASTARSKA PODLOGA
 -  - cesta
 -  - kolno-pješačka površina
 -  - pješačka površina