

**ZADARSKA ŽUPANIJA
GRAD ZADAR**

Gradonačelnik

KLASA: 930-01/15-01/04

URBROJ: 2198/01-2-15-2

Zadar, 9.prosinca 2015.

- GRADSKOM VIJEĆU GRADA ZADRA -

PREDMET:

Prijedlog Odluke o izmjenama granice naselja između Grada Zadra i Općine Bibinje

NADLEŽNOST:

GRADSKO VIJEĆE GRADA ZADRA

ZA DONOŠENJE:

PRAVNI TEMELJ:

- Zakon o područjima županija, gradova i općina u Republici Hrvatskoj
(„Narodne novine“ br.86/09,125/16,
16/07,95/08,46/10,145/10,37/13,44/13 i 45/13)
-Statut Grada Zadra - članak 9. i 27.
(„Glasnik Grada Zadra“ br. 9/09, 28/10,3/13,9/14 i
2/15-proč.tekst)

PREDLAGATELJ:

Gradonačelnik

IZVJESTITELJ:

Gradonačelnik

MATERIJAL IZRADIO:

Upravni odjel za prostorno uređenje i graditeljstvo i Ured Grada

O b r a z l o ž e n j e

Općina Bibinje obratila se Gradu Zadru sa zahtjevom za usklađenje granica između Grada Zadra i Općine Bibinje. Također Državna geodetska uprava – Područni ured za katastar Zadar upozorio je na potrebu definiranja granica Grada Zadra i Općine Bibinje jer se po sadašnjoj službenoj evidenciji veći dio gospodarske zone Lonići nalazi u administrativnim granicama grada Zadra. Uvidom u granice i to granice katastarske općine Zadar, Bibinje i Crno, granicu prostornih planova te granicu naselja, utvrđeno je da se one na području Lonića i Babinduba ne poklapaju.

Sukladno članku 25. Zakona o područjima županija gradova i općina u Republici Hrvatskoj granice između općina, odnosno gradova predstavljaju u pravilu granice rubnih katastarskih općina. Kada se granice rubnih katastarskih općina ne podudaraju s granicama rubnih naselja, odnosno mjesta koja ulaze u sastav pojedine općine, odnosno grada, smatra se da granicu predstavlja granica rubnih naselja prikaza u službenoj evidenciji prostornih jedinica. Upravo iz razloga neujednačenosti granica, Grad Zadar i Općina Bibinje su prilikom donošenja svojih prostornih planova dogovorno u svojim prostornim planovima utvrdile granicu koja je sada jednoznačno prikazana i u prostornom planu Grada Zadra i u prostornom planu Općine Bibinje.

Stoga sukladno Zakonu treba provesti i određeni postupak kako bi se u konačnici točni podaci prosljedili Državnoj geodetskoj upravi i Državnom zavodu za statistiku. Sukladno članku 26. Zakona utvrđeno je da jedinice lokalne samouprave mogu sporazumno izmijeniti međusobne granice, Odluku o promjeni granica donose njihova predstavnička tijela natpolovičnom većinom glasova svih članova.

Općinsko vijeće Općine Bibinje dana 31. kolovoza 2015. godine donijelo je Odluku o izmjenama granice naselja između Općine Bibinje i Grada Zadra (KLASA: 021-05/15-01/5, URBROJ: 2198/02-01-15-3).

U konkretnom slučaju na temelju Odluke Gradskog vijeća Grada Zadra i Odluke Općinskog vijeća općine Bibinje, Gradonačelnik Grada Zadra i Načelnik Općine Bibinje sklapaju sporazum u kojem se granice opisuju tekstualno uz kartografski prikaz kao sastavni dio sporazuma, temeljem kojeg će se izraditi geodetski elaborat radi provedbe izmjena.

Slijedom navedenog dostavlja se Gradskom vijeću ovaj Prijedlog Odluke - na razmatranje i odlučivanje.

GRADONAČELNIK

Božidar Kalmeta, dipl.ing, v.r.

Temeljem članka 26. Zakona o područjima županija, gradova i općina u Republici Hrvatskoj („Narodne novine“ broj 86/06, 125/06, 16/07, 95/08, 46/10, 145/10, 37/13, 44/13 i 45/13) i članka 27. Statuta Grada Zadra („Glasnik Grada Zadra“, br. 9/09, 28/10, 3/13, 9/14 i 2/15 – pročišćeni tekst), **Gradsko vijeće Grada Zadra na __. sjednici, održanoj dana _____ 2015. godine, d o n o s i**

O D L U K U

o izmjenama granice naselja između Grada Zadra i Općine Bibinje

Članak 1.

Ovom Odlukom utvrđuje se djelomična izmjena granice naselja između Grada Zadra i Općine Bibinje, u dijelu prikazanom na kartografskoj podlozi u prilogu ove Odluke.

Uvidom u granice i to granice katastarske općine Zadar, Bibinje i Crno; granicu prostornih planova te granicu naselja, utvrđeno je da se one na području Lonia i Babinduba ne poklapaju, odnosno da svaka granica prelazi drugim područjem.

Članak 2.

Ovom Odlukom se sadaznja granica naselja između Grada Zadra i Općine Bibinje mijenja na način da se nova granica naselja između naselja Zadar i Bibinje usklađuje sa granicom trenutno važećih prostornih planova Grada Zadra i Općine Bibinje.

Članak 3.

Ovlašćuje se Gradonačelnik Grada Zadra da sa Općinom Bibinje zaključi sporazum o djelomičnoj izmjeni granice naselja između Grada Zadra i Općine Bibinje, koji će se dostaviti nadležnim tijelima radi provedbe.

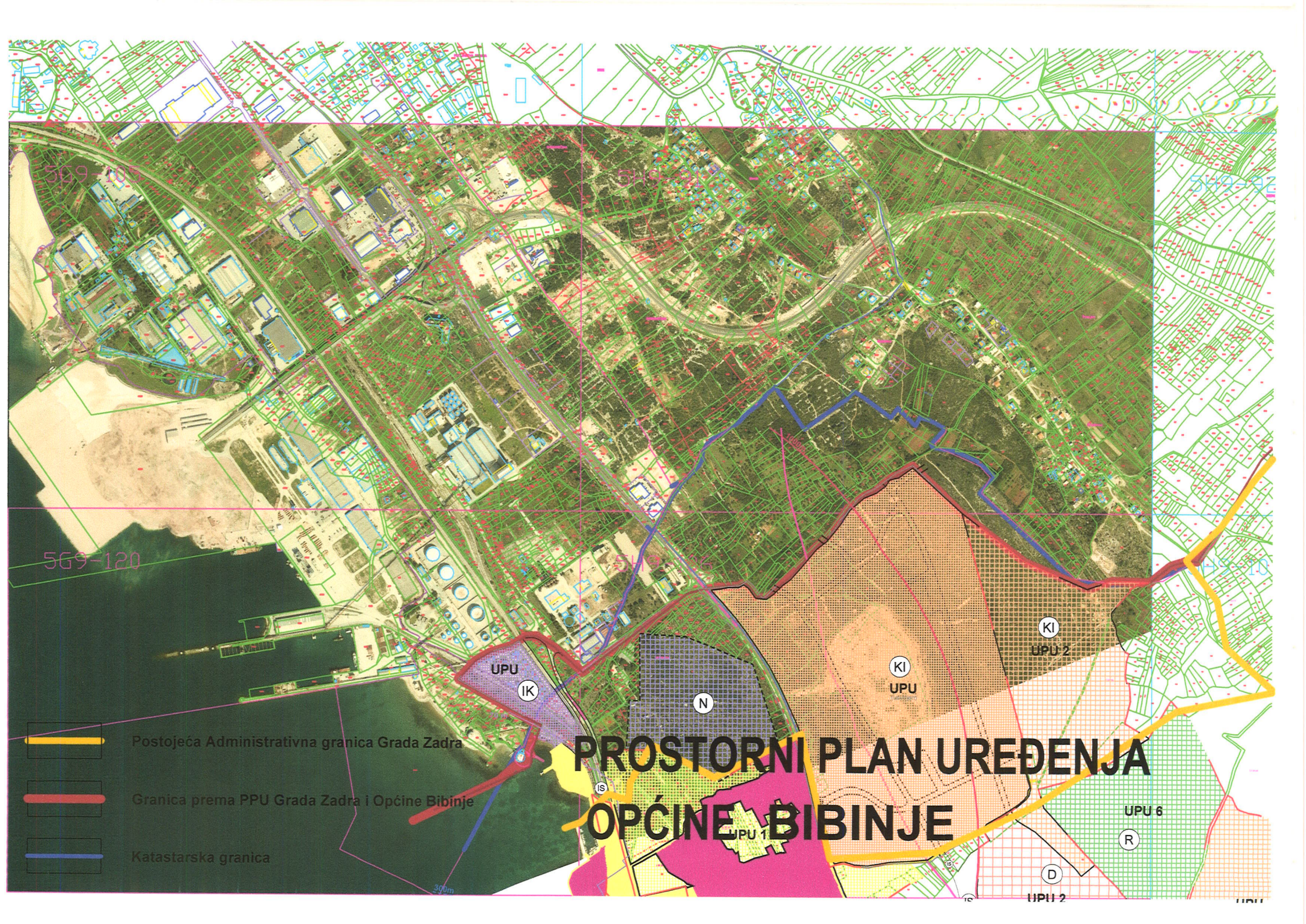
Članak 4.




Ova Odluka stupa na snagu osmog dana od dana objave u „Glasniku Grada Zadra“.

KLASA: 930-01/15-01/04
URBROJ: 2198/01-1-15-3
Zadar, _____ 2015.

GRADSKO VIJEĆE GRADA ZADRA

PREDSJEDNIK
Živko Kolega, dr.med.



-  Postojeća Administrativna granica Grada Zadra
-  Granica prema PPU Grada Zadra i Općine Bibinje
-  Katastarska granica

PROSTORNI PLAN UREĐENJA OPĆINE BIBINJE

300m

UPU 1

UPU 2

UPU 6

UPU

IK

N

KI

UPU

KI

UPU 2

R

D

UPU 2

UPU




509

509-120

509-120

509-120

PROSTORNI PLAN UREĐENJA GRADA ZADRA

-  Postojeća Administrativna granica Grada Zadra
-  Granica prema PPU Grada Zadra i Općine Bibinje
-  Katastarska granica