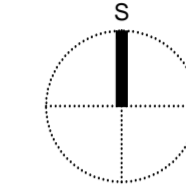


4.

NAČIN I UVJETI GRADNJE



M 1:1000





KAZALO :



--- GRANICA OBUHVATA PROSTORNOG PLANA

UVJETI GRADNJE



GRADIVI DIO KAZETE

-  - površina za smještaj građevina u kazetama oznaka M1  
*(konačna površina za gradnju utvrđuje se po formiranju građevnih čestica i utvrđivanju namjene pojedinih građevina na istima: stambena, stambeno-poslovna, gospodarska, društvena)*
-  - površina unutar kazete oznake M1 na kojoj je dopušteno zadržati postojeću gradnju *(moguća je rekonstrukcija ili zamjena građevine u zatečenim gabaritima)*


REGULACIJSKI PRAVCI - granice razgraničenja građevnih čestica i prometnih površina

-  - linija planirana za kolno-pješačke priključke građevnih čestica na prometnu površinu *(dodatni regulacijski pravci utvrđuju se u skladu s uvjetima iz Odredbi za provođenje ovog Plana)*
-  - linija planirana isključivo za pješačke pristupe građevnih čestica na prometnu površinu *(iznimno, za postojeće građevine dopušta se zadržavanje zatečenih kolno-pješačkih pristupa na ovoj liniji)*

POSEBNI UVJETI GRADNJE

-  - zona arheološkog nadzora *(zahvati u ovoj zoni izvode se prema uvjetima i uz suglasnost nadležnog javnopravnog tijela)*
-  - zona postojećih cjevovoda sustava odvodnje šireg područja *(zahvati u ovoj zoni izvode se prema uvjetima i uz suglasnost nadležnog javnopravnog tijela)*

NAMJENA POVRŠINA




 MJEŠOVITA NAMJENA  
- pretežito stambena

 POVRŠINE INFRASTRUKTURNIH SUSTAVA

OSTALO

GEODETSKO - KATASTARSKA PODLOGA

PLANIRANI KOLNO-PJEŠAČKI PROMET

-  - cesta
-  - kolno-pješačka površina
-  - parkiralište / drvored uz prometnu površinu

Županija:	ZADARSKA ŽUPANIJA									
Grad:	GRAD ZADAR									
Naziv prostornog plana:	URBANISTIČKI PLAN UREĐENJA ZONE MJEŠOVITE NAMJENE VITRENJAK I. (ZAPAD)									
Naziv kartografskog prikaza:	NAČIN I UVJETI GRADNJE									
Broj kartografskog prikaza:	4.	Mjerilo kartografskog prikaza: 1:1000								
Odluka o izradi prostornog plana (službeno glasilo):	"Glasnik Grada Zadra" br. 6/18	Odluka predstavničkog tijela o donošenju plana (službeno glasilo): "Glasnik Grada Zadra" br. 8/19								
Javna rasprava (datum objave):	"Zadarski list" (20. prosinca 2018.)	Javni uvid održan: od 02. siječnja 2019. do 02. veljače 2019.								
Pečat upravnog tijela odgovornog za provođenje javne rasprave:		Odgovorna osoba za provođenje javne rasprave: ..... (ime, prezime i potpis)								
Suglasnost na plan:	Ministarstvo graditeljstva i prostornoga uređenja, temeljem članka 108. Zakona o prostornom uređenju (NN 153/13, 65/17, 114/18, 39/19) Klasa: 350-02/19-13/31; Urbroj: 531-06-1-2-19-2; 15. svibnja 2019.									
Pravna osoba koja je izradila plan:	D & Z d.o.o. Zadar									
Pečat pravne osobe koja je izradila plan:		Odgovorna osoba: ..... Davor Uglešić, dipl.ing.građ.								
Voditelj izrade prostornog plana:	Josip Gršković, dipl.ing.arh.									
Stručni tim u izradi plana:	<table border="0"> <tr> <td>1. Josip Gršković, dipl.ing.arh.</td> <td>5. Anita Propadalo, dipl.ing.arh.</td> </tr> <tr> <td>2. Filip Juranov, dipl.ing.građ.</td> <td>6. Darija Kruljac, mag.ing.aedif.</td> </tr> <tr> <td>3. Šime Ljubičić, dipl.ing.arh.</td> <td>7. Franko Petrić, mag.ing.aedif.</td> </tr> <tr> <td>4. Roko Košta, mag.ing.arch.</td> <td>8. Venčestav Butić, el.teh.</td> </tr> </table>		1. Josip Gršković, dipl.ing.arh.	5. Anita Propadalo, dipl.ing.arh.	2. Filip Juranov, dipl.ing.građ.	6. Darija Kruljac, mag.ing.aedif.	3. Šime Ljubičić, dipl.ing.arh.	7. Franko Petrić, mag.ing.aedif.	4. Roko Košta, mag.ing.arch.	8. Venčestav Butić, el.teh.
1. Josip Gršković, dipl.ing.arh.	5. Anita Propadalo, dipl.ing.arh.									
2. Filip Juranov, dipl.ing.građ.	6. Darija Kruljac, mag.ing.aedif.									
3. Šime Ljubičić, dipl.ing.arh.	7. Franko Petrić, mag.ing.aedif.									
4. Roko Košta, mag.ing.arch.	8. Venčestav Butić, el.teh.									
Pečat predstavničkog tijela:		Predsjednik predstavničkog tijela: ..... (ime, prezime i potpis)								
Istovjetnost ovog prostornog plana s izvornikom ovjerava:		Pečat nadležnog upravnog tijela: ..... (ime, prezime i potpis)								