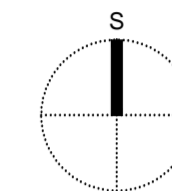


ZADARSKA ŽUPANIJA
GRAD ZADAR

**URBANISTIČKI PLAN UREĐENJA
ZONE MJEŠOVITE NAMJENE
VITRENJAK I. (ZAPAD)**

2.C

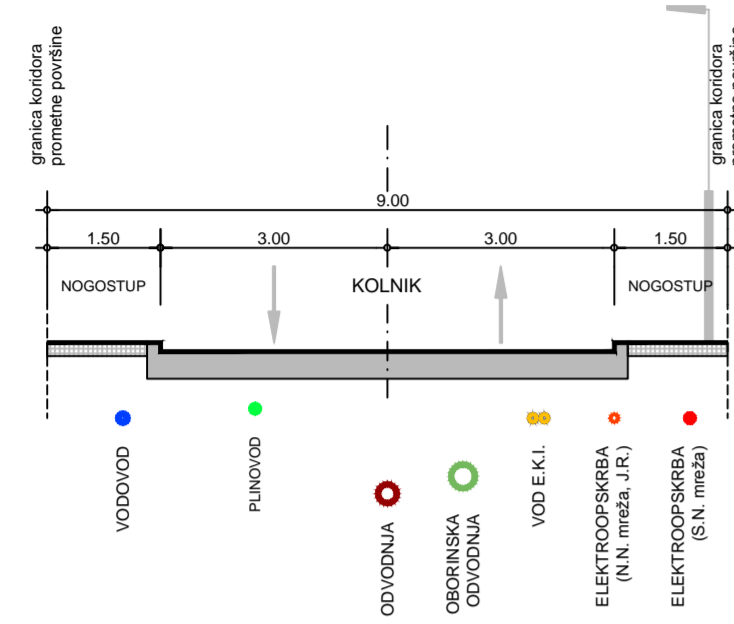
PROMETNA, ULIČNA I KOMUNALNA INFRASTRUKTURNA MREŽA
ENERGETSKI SUSTAV I EKI



M 1:1000

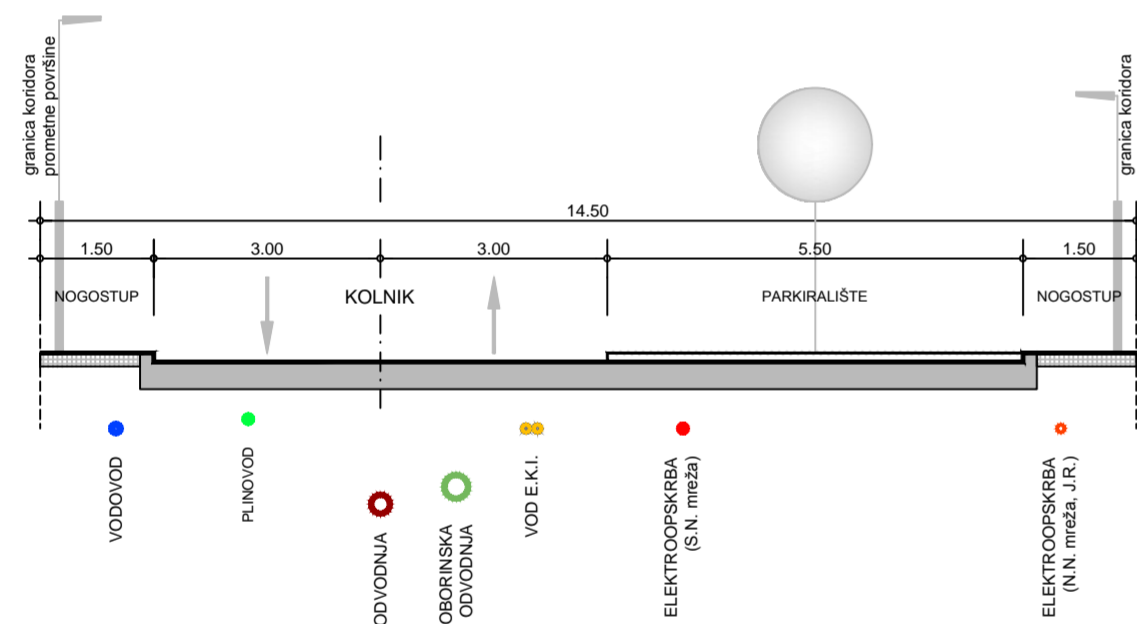
KARAKTERISTIČAN PROFIL CESTE A-A (9.0 m)

M 1:100



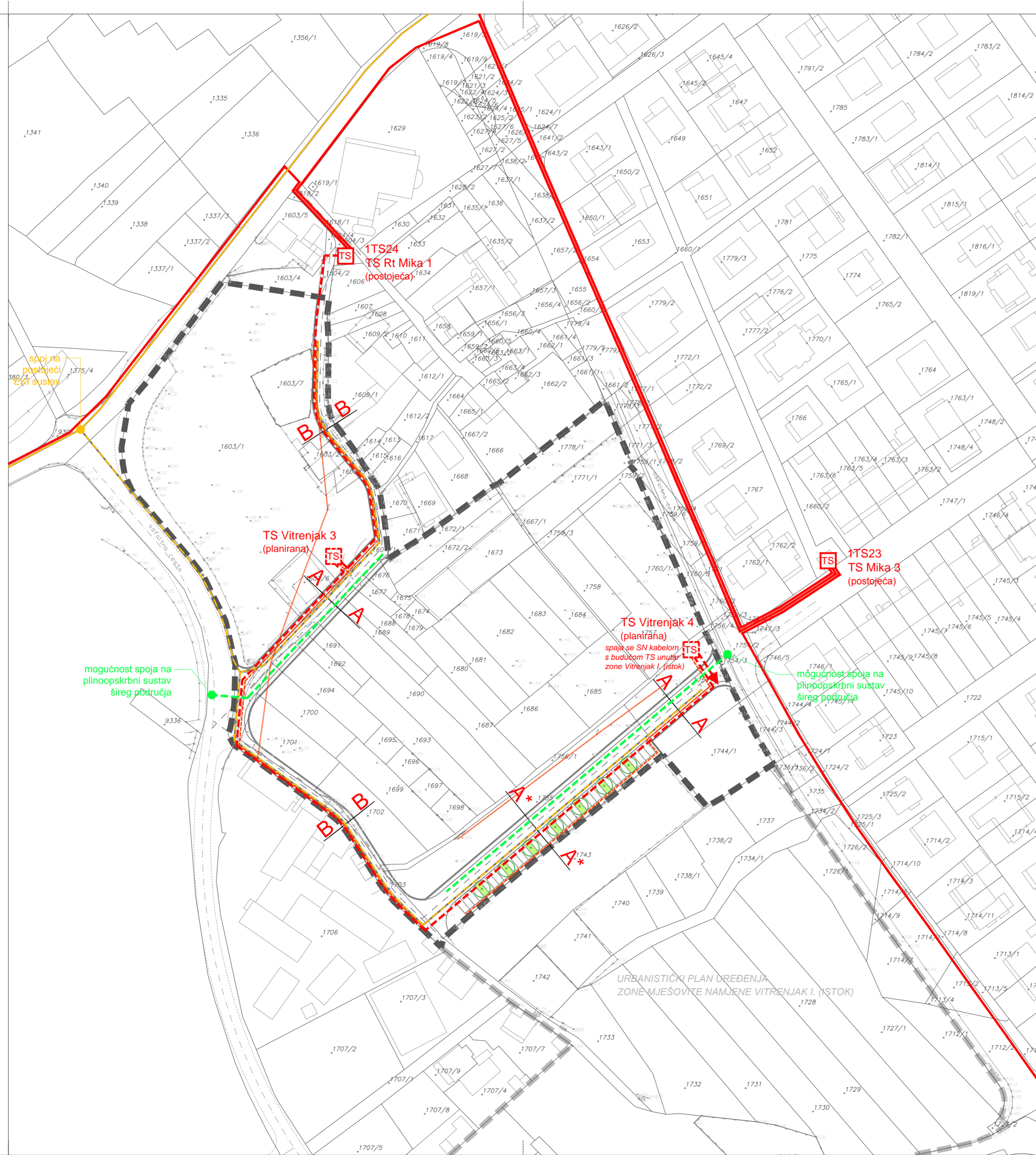
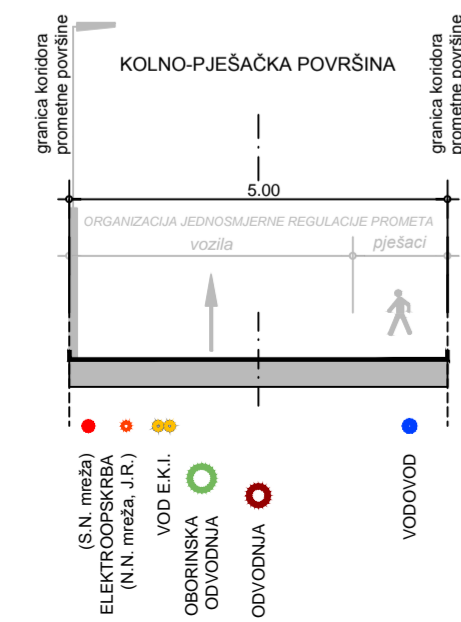
KARAKTERISTIČAN PROFIL CESTE A*-A* (14.5 m)

M 1:100



KARAKTERISTIČAN PROFIL PROMETNE POVRŠINE B-B (5.0 m)

M 1:100



KAZALO:

- GRANICA OBUHVATA PROSTORNOG PLANA
- ELEKTROENERGETIKA**
- POSTOJEĆA SREDNENAPONSKA MREŽA
- PLANIRANA SREDNENAPONSKA MREŽA
- PLANIRANA NISKONAPONSKA MREŽA / JAVNA RASVJETA
- POSTOJEĆI NISKONAPONSKI VOD KOJI SE UKIDA
- POSTOJEĆA TRAFOSTANICA
- PLANIRANA TRAFOSTANICA
- ELEKTRONIČKA KOMUNIKACIJSKA INFRASTRUKTURA**
- POSTOJEĆI PODZEMNI VOD KABELSKE KANALIZACIJE
- PLANIRANI PODZEMNI VOD KABELSKE KANALIZACIJE
- PLINOOPSKRBA**
- PLANIRANI PLINOVOD
- OSTALO**
- GEODETSKO - KATASTARSKA PODLOGA
- PLANIRANI KOLNO-PJEŠAČKI PROMET
- cesta
- kolno-pješačka površina
- parkiralište / drvored uz prometnu površinu

Županija:	ZADARSKA ŽUPANIJA	
Grad:	GRAD ZADAR	
Naziv prostornog plana:	URBANISTIČKI PLAN UREĐENJA ZONE MJEŠOVITE NAMJENE VITRENJAK I. (ZAPAD)	
Naziv kartografskog prikaza:	PROMETNA, ULIČNA I KOMUNALNA INFRASTRUKTURNA MREŽA ENERGETSKI SUSTAV I EKI	
Broj kartografskog prikaza:	2.C	Mjerilo kartografskog prikaza: 1:1000
Odluka o izradi prostornog plana (službeno glasilo):	"Glasnik Grada Zadra" br. 6/18	Odluka predstavničkog tijela o donošenju plana (službeno glasilo): "Glasnik Grada Zadra" br. 8/19
Javna rasprava (datum objave):	"Zadarski list" (20. prosinca 2018.)	Javni uvid održan: od 02. siječnja 2019. do 02. veljače 2019.
Pečat upravnog tijela odgovornog za provođenje javne rasprave:	Odgovorna osoba za provođenje javne rasprave: (ime, prezime i potpis)	
Suglasnost na plan:	Ministarstvo graditeljstva i prostornoga uređenja, temeljem članka 108. Zakona o prostornom uređenju (NN 153/13, 65/17, 114/18, 39/19) Klasa: 350-02/19-13/31; Urbroj: 531-06-1-2-19-2; 15. svibnja 2019.	
Pravna osoba koja je izradila plan:	D & Z d.o.o. Zadar	
Pečat pravne osobe koja je izradila plan:	Odgovorna osoba: Davor Uglešić, dipl.ing.građ.	
Voditelj izrade prostornog plana:	Josip Gršković, dipl.ing.arh.	
Stručni tim u izradi plana:	<ol style="list-style-type: none"> Josip Gršković, dipl.ing.arh. Filip Juranov, dipl.ing.građ. Šime Ljubičić, dipl.ing.arh. Roko Košta, mag.ing.arch. Anita Propadalo, dipl.ing.arh. Darija Kruljac, mag.ing.aedif. Franko Petrić, mag.ing.aedif. Vencislav Butić, el.teh. 	
Pečat predstavničkog tijela:	Predsjednik predstavničkog tijela: (ime, prezime i potpis)	
Istovjetnost ovog prostornog plana s izvornikom ovjerava:	Pečat nadležnog upravnog tijela: (ime, prezime i potpis)	