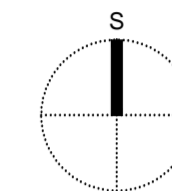


ZADARSKA ŽUPANIJA
GRAD ZADAR

**URBANISTIČKI PLAN UREĐENJA
ZONE MJEŠOVITE NAMJENE
VITRENJAK I. (ZAPAD)**

2.B

PROMETNA, ULIČNA I KOMUNALNA INFRASTRUKTURNA MREŽA
VODNOGOSPODARSKI SUSTAV

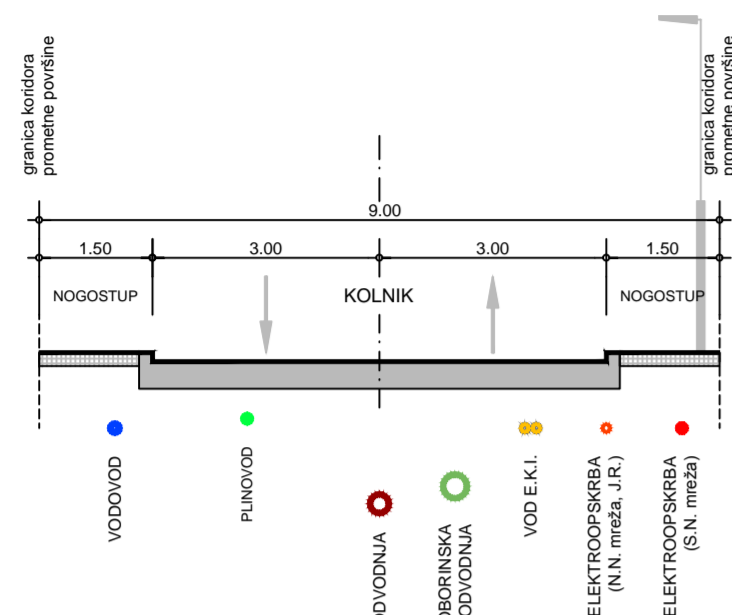


M 1:1000

Županija:	ZADARSKA ŽUPANIJA
Grad:	GRAD ZADAR
Naziv prostornog plana:	URBANISTIČKI PLAN UREĐENJA ZONE MJEŠOVITE NAMJENE VITRENJAK I. (ZAPAD)
Naziv kartografskog prikaza:	PROMETNA, ULIČNA I KOMUNALNA INFRASTRUKTURNA MREŽA VODNOGOSPODARSKI SUSTAV
Broj kartografskog prikaza:	2.B
Mjerilo kartografskog prikaza:	1:1000
Odluka o izradi prostornog plana (službeno glasilo):	Odluka predstavničkog tijela o donošenju plana (službeno glasilo):
"Glasnik Grada Zadra" br. 6/18	"Glasnik Grada Zadra" br. 8/19
Javna rasprava (datum objave):	Javni uvid održan:
"Zadarski list" (20. prosinca 2018.)	od 02. siječnja 2019. do 02. veljače 2019.
Pečat upravnog tijela odgovornog za provođenje javne rasprave:	Odgovorna osoba za provođenje javne rasprave:
	(ime, prezime i potpis)
Suglasnost na plan:	Ministarstvo graditeljstva i prostornoga uređenja, temeljem članka 108. Zakona o prostornom uređenju (NN 153/13, 65/17, 114/18, 39/19) Klasa: 350-02/19-13/31; Urbroj: 531-06-1-2-19-2; 15. svibnja 2019.
Pravna osoba koja je izradila plan:	D & Z d.o.o. Zadar
Pečat pravne osobe koja je izradila plan:	Odgovorna osoba:
	Davor Uglešić, dipl.ing.građ.
Voditelj izrade prostornog plana:	Josip Gršković, dipl.ing.arh.
Stručni tim u izradi plana:	1. Josip Gršković, dipl.ing.arh. 2. Filip Juranov, dipl.ing.građ. 3. Sime Ljubičić, dipl.ing.arh. 4. Roko Košta, mag.ing.arch. 5. Anita Propadalo, dipl.ing.arh. 6. Daria Kruljac, mag.ing.aedif. 7. Franko Petrić, mag.ing.aedif. 8. Vencislav Butić, el.teh.
Pečat predstavničkog tijela:	Predsjednik predstavničkog tijela:
	(ime, prezime i potpis)
Istovjetnost ovog prostornog plana s izvornikom ovjerava:	Pečat nadležnog upravnog tijela:
	(ime, prezime i potpis)

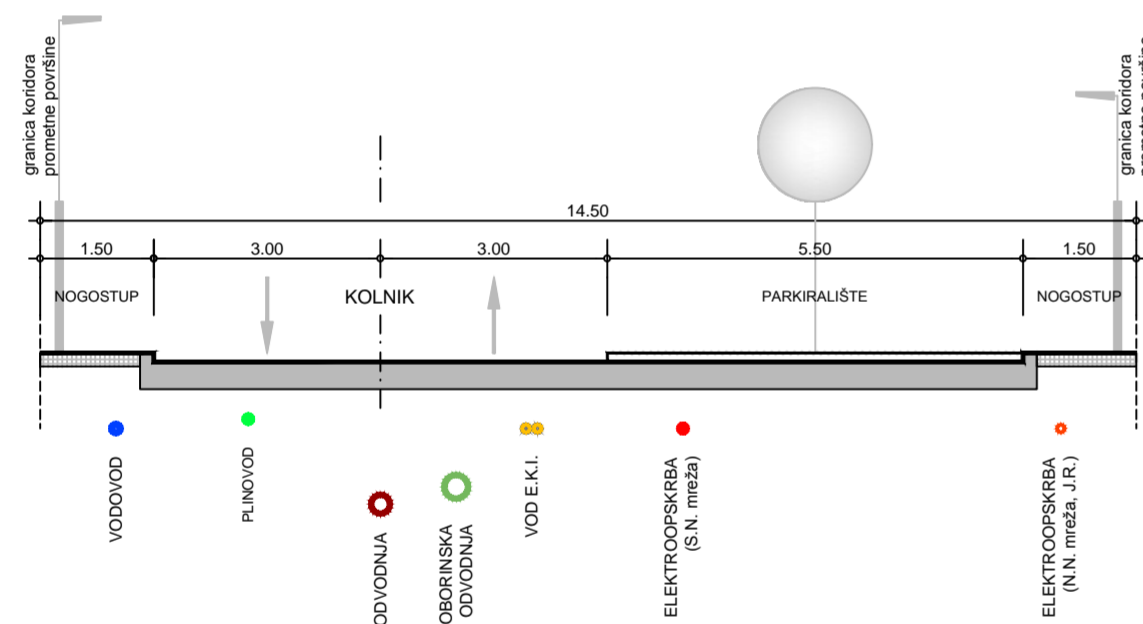
KARAKTERISTIČAN PROFIL CESTE A-A (9.0 m)

M 1:100



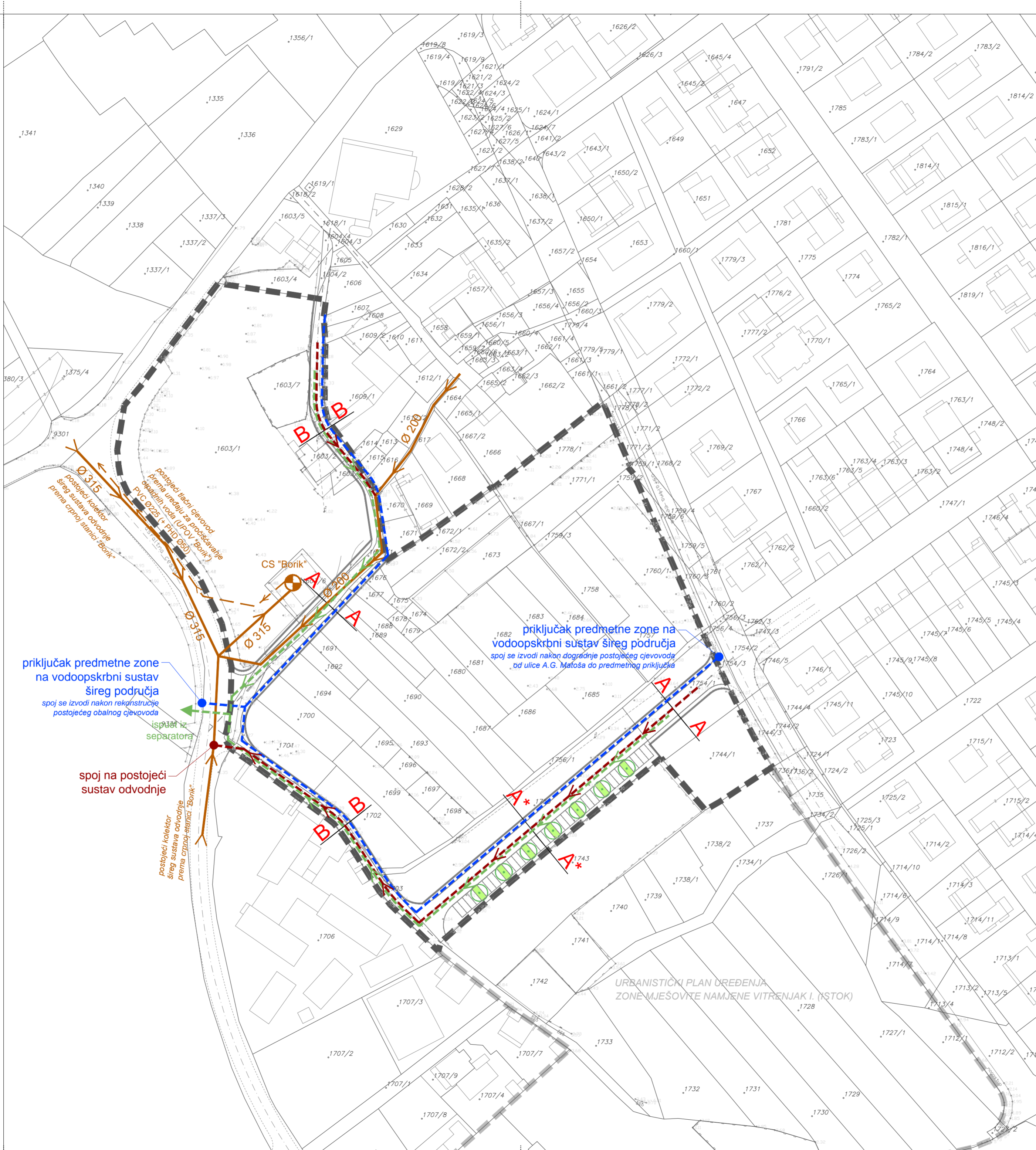
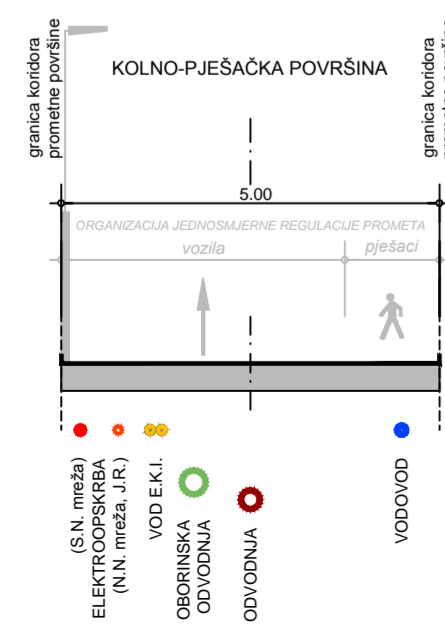
KARAKTERISTIČAN PROFIL CESTE A*-A* (14.5 m)

M 1:100



KARAKTERISTIČAN PROFIL PROMETNE POVRŠINE B-B (5.0 m)

M 1:100



KAZALO:

- GRANICA OBUHVATA PROSTORNOG PLANA
- VODOOPSKRBA**
- PLANIRANI VODOVOD
- ODVODNJA**
- POSTOJEĆA ODVODNJA
- POSTOJEĆA ODVODNJA - TLAČNA
- PLANIRANA ODVODNJA
- PLANIRANA OBORINSKA ODVODNJA
- POSTOJEĆA CRPNA STANICA
- OSTALO**
- GEODETSKO - KATASTARSKA PODLOGA
- PLANIRANI KOLNO-PJEŠAČKI PROMET
- cesta
- kolno-pješačka površina
- parkiralište / drvodred uz prometnu površinu