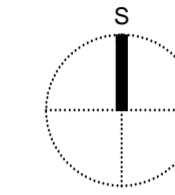
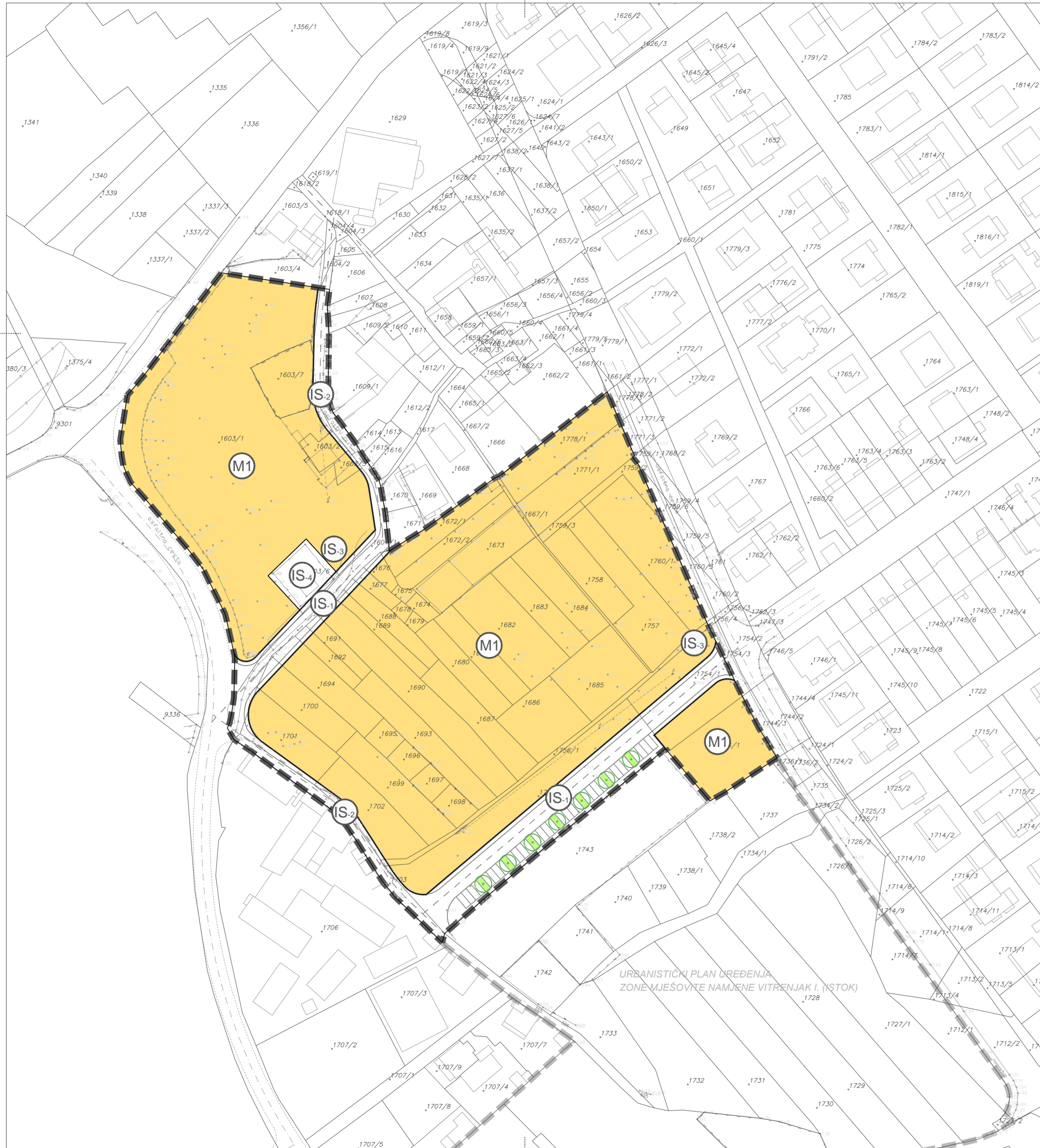


1.

KORIŠTENJE I NAMJENA POVRŠINA




M 1:1000




KAZALO :

— — — — — GRANICA OBUHVATA PROSTORNOG PLANA

NAMJENA POVRŠINA

 MJEŠOVITA NAMJENA
- pretežito stambena


 POVRŠINE INFRASTRUKTURNIH SUSTAVA
IS-1 - prometne površine (ceste)
IS-2 - prometne površine (kolno-pješačke površine)
IS-3 - lokacije planiranih trafostanica
IS-4 - lokacija postojeće crpne stanice

OSTALO

 GEODETSKO - KATASTARSKA PODLOGA

PLANIRANI KOLNO-PJEŠAČKI PROMET

 - cesta

 - kolno-pješačka površina

 - parkiralište / drvored uz prometnu površinu

URBANISTIČKI PLAN UREĐENJA
ZONE MJEŠOVITE NAMJENE VITRENJAK I. (ISTOK)

Županija:	ZADARSKA ŽUPANIJA										
Grad:	GRAD ZADAR										
Naziv prostornog plana:	URBANISTIČKI PLAN UREĐENJA ZONE MJEŠOVITE NAMJENE VITRENJAK I. (ZAPAD)										
Naziv kartografskog prikaza:	KORIŠTENJE I NAMJENA POVRŠINA										
Broj kartografskog prikaza:	1.	Mjerilo kartografskog prikaza:	1:1000								
Odluka o izradi prostornog plana (službeno glasilo):	"Glasnik Grada Zadra" br. 6/18		Odluka predstavničkog tijela o donošenju plana (službeno glasilo): "Glasnik Grada Zadra" br. 8/19								
Javna rasprava (datum objave):	"Zadarski list" (20. prosinca 2018.)		Javni uvid održan: od 02. siječnja 2019. do 02. veljače 2019.								
Pečat upravnog tijela odgovornog za provođenje javne rasprave:			Odgovorna osoba za provođenje javne rasprave: (ime, prezime i potpis)								
Suglasnost na plan:	Ministarstvo graditeljstva i prostornoga uređenja, temeljem članka 108. Zakona o prostornom uređenju (NN 153/13, 65/17, 114/18, 39/19) Klasa: 350-02/19-13/31; Urbroj: 531-06-1-2-19-2; 15. svibnja 2019.										
Pravna osoba koja je izradila plan:	D & Z d.o.o. Zadar										
Pečat pravne osobe koja je izradila plan:			Odgovorna osoba: Davor Uglešić, dipl.ing.građ.								
Voditelj izrade prostornog plana:	Josip Gršković, dipl.ing.arh.										
Stručni tim u izradi plana:	<table border="0"> <tr> <td>1. Josip Gršković, dipl.ing.arh.</td> <td>5. Anita Propadalo, dipl.ing.arh.</td> </tr> <tr> <td>2. Filip Juranov, dipl.ing.građ.</td> <td>6. Darija Kruljac, mag.ing.aedif.</td> </tr> <tr> <td>3. Šime Ljubičić, dipl.ing.arh.</td> <td>7. Franko Petrić, mag.ing.aedif.</td> </tr> <tr> <td>4. Roko Košta, mag.ing.arch.</td> <td>8. Venčestav Butić, el.teh.</td> </tr> </table>			1. Josip Gršković, dipl.ing.arh.	5. Anita Propadalo, dipl.ing.arh.	2. Filip Juranov, dipl.ing.građ.	6. Darija Kruljac, mag.ing.aedif.	3. Šime Ljubičić, dipl.ing.arh.	7. Franko Petrić, mag.ing.aedif.	4. Roko Košta, mag.ing.arch.	8. Venčestav Butić, el.teh.
1. Josip Gršković, dipl.ing.arh.	5. Anita Propadalo, dipl.ing.arh.										
2. Filip Juranov, dipl.ing.građ.	6. Darija Kruljac, mag.ing.aedif.										
3. Šime Ljubičić, dipl.ing.arh.	7. Franko Petrić, mag.ing.aedif.										
4. Roko Košta, mag.ing.arch.	8. Venčestav Butić, el.teh.										
Pečat predstavničkog tijela:			Predsjednik predstavničkog tijela: (ime, prezime i potpis)								
Istovjetnost ovog prostornog plana s izvornikom ovjerava: (ime, prezime i potpis)		Pečat nadležnog upravnog tijela:								