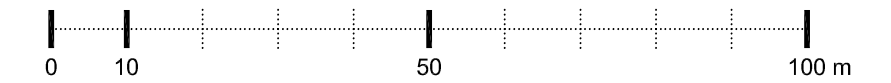


M 1:1000

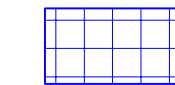


KAZALO:

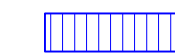
— — — — GRANICA OBUHVATA PROSTORNOG PLANA

UVJETI KORIŠTENJA, UREĐENJA I ZAŠTITE

GRAĐEVINE (stambene, stambeno-poslovne, gospodarske i društvene namjene)



- nova gradnja, postojeća gradnja  
- rekonstrukcija (dogradnja, nadogradnja, zamjenska gradnja)



- postojeća gradnja  
- rekonstrukcija u zatečenim gabaritima (zamjenska gradnja)

INFRASTRUKTURA (linijski vodovi i infrastrukturni objekti)

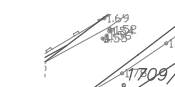


- površina glavnih koridora infrastrukturnih sustava  
(gradnja, rekonstrukcija i opremanje komunalnih infrastrukturnih sustava)



- prijedlog lokacije planiranih trafostanica  
(moguća su odstupanja prema tehničkom rješenju ovog infrastrukturnog objekta)

OSTALO



GEODETSKO - KATASTARSKA PODLOGA

PLANIRANI KOLNO-PJEŠAČKI PROMET



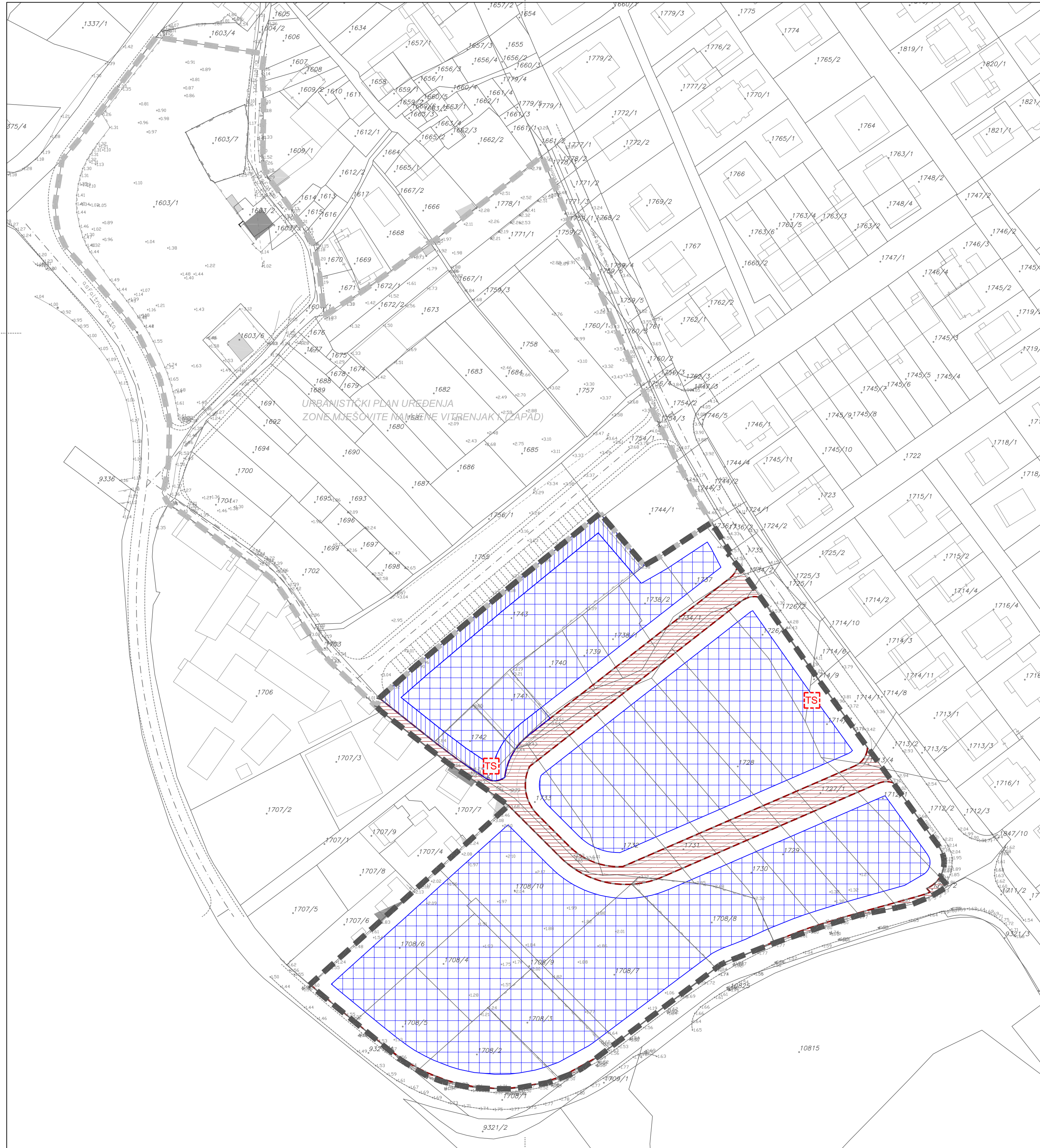
- cesta



- kolno-pješačka površina



- pješačka površina



Županija:	ZADARSKA ŽUPANIJA									
Grad:	GRAD ZADAR									
Naziv prostornog plana:	URBANISTIČKI PLAN UREĐENJA ZONE MJEŠOVITE NAMJENE VITRENJAK I. (ISTOK)									
Naziv kartografskog prikaza:	UVJETI KORIŠTENJA, UREĐENJA I ZAŠTITE POVRŠINA									
Broj kartografskog prikaza:	3.	Mjerilo kartografskog prikaza: 1:1000								
Odluka o izradi prostornog plana (službeno glasilo):	"Glasnik Grada Zadra" br. 6/18	Odluka predstavničkog tijela o donošenju plana (službeno glasilo): "Glasnik Grada Zadra" br. 3/21								
Javna rasprava (datum objave):	"Zadarski list" (29. listopada 2020.)	Javni uvid održan: od 04. studenog 2020. do 04. prosinca 2020.								
Pečat upravnog tijela odgovornog za provođenje javne rasprave:		Odgovorna osoba za provođenje javne rasprave: ..... Matko Segarić, dipl.ing.grad.								
Suglasnost na plan:	Ministarstvo prostornoga uređenja, graditeljstva i državne imovine, Klasa: 350-02/20-13/86; Ur.broj: 531-06-1-2-21-3; 5. veljače 2021.									
Pravna osoba koja je izradila plan:	D & Z d.o.o. Zadar									
Pečat pravne osobe koja je izradila plan:		Odgovorna osoba: ..... Davor Uglešić, dipl.ing.grad.								
Voditelj izrade prostornog plana:	Josip Gršković, dipl.ing.arh.									
Stručni tim u izradi plana:	<table border="0"> <tr> <td>1. Josip Gršković, dipl.ing.arh.</td> <td>5. Anita Propadalo, dipl.ing.arh.</td> </tr> <tr> <td>2. Filip Juranov, dipl.ing.grad.</td> <td>6. Danja Kruljac, mag.ing.aedif.</td> </tr> <tr> <td>3. Šime Ljubičić, dipl.ing.arh.</td> <td>7. Mauro Kurilić, mag.ing.aedif.</td> </tr> <tr> <td>4. Roko Košta, mag.ing.arch.</td> <td>8. Vencestav Butić, el.tsh.</td> </tr> </table>		1. Josip Gršković, dipl.ing.arh.	5. Anita Propadalo, dipl.ing.arh.	2. Filip Juranov, dipl.ing.grad.	6. Danja Kruljac, mag.ing.aedif.	3. Šime Ljubičić, dipl.ing.arh.	7. Mauro Kurilić, mag.ing.aedif.	4. Roko Košta, mag.ing.arch.	8. Vencestav Butić, el.tsh.
1. Josip Gršković, dipl.ing.arh.	5. Anita Propadalo, dipl.ing.arh.									
2. Filip Juranov, dipl.ing.grad.	6. Danja Kruljac, mag.ing.aedif.									
3. Šime Ljubičić, dipl.ing.arh.	7. Mauro Kurilić, mag.ing.aedif.									
4. Roko Košta, mag.ing.arch.	8. Vencestav Butić, el.tsh.									
Pečat predstavničkog tijela:		Predsjednik predstavničkog tijela: ..... Zvonimir Vrančić, dr.med., v.r.								
Istovjetnost ovog prostornog plana s izvornikom ovjerava:	Pečat nadležnog upravnog tijela: ..... (ime, prezime i potpis)									