




Naručitelj:

Republika Hrvatska
Zadarska županija
GRAD ZADAR

GRAD ZADAR

URBANISTIČKI PLAN UREĐENJA GROBLJA PLOČA

Izrađivač:



J.D.O.O. za arhitektonske djelatnosti i usluge
Jadranska 17A, 23 242 Posedarje, tel/fax 023/266-620, mob 098/662266
mail:martina.brala@gmail.com OIB 92093318127 IBAN:HR6723600001102341599

Direktorica:

Martina Brala, d.i.a.



Odgovorna voditeljica:

Martina Brala, d.i.a.
ovlaštena arhitektica urbanistica



Broj TD: 220/2019

Zadar, svibanj 2020.

Naručitelj:

Republika Hrvatska
Zadarska županija
Grad Zadar

Narodni trg 1
23000 Zadar

OIB 09933651854

Gradonačelnik:

Branko Dukić

Izrađivač:



J.D.O.O. za arhitektonske djelatnosti i usluge
Jadranska 17A, 23 242 Posedarje, tel/fax 023/266-620, mob 098/662266
mail:martina.brala@gmail.com OIB 92093318127 IBAN:HR6723600001102341599

Direktorica:

Martina Brala, d.i.a.

Odgovorna voditeljica:

Martina Brala, d.i.a.
ovlaštena arhitektica urbanistica



GRAD ZADAR

URBANISTIČKI PLAN UREĐENJA GROBLJA PLOČA

Broj TD: 220/2019

SADRŽAJ

STRANICA

A. OPĆI PODACI O STRUČNOM IZRAĐIVAČU	5
A.1. IZVOD IZ SUDSKOG REGISTRA	6
A.2. SUGLASNOST MINISTARSTVA ZA OBAVLJANJE DJELATNOSTI	9
A.3. RJEŠENJE O UPISU U IMENIK OVLAŠTENOG ARHITEKTA ODGOVORNOG VODITELJA	11
A.4. IMENOVANJE ODGOVORNOG VODITELJA.....	14
A.5. IZJAVA ODGOVORNOG VODITELJA.....	15
A.6. POPIS SUDIONIKA U IZRADI PLANA	16
B. TEKSTUALNI DIO	17
I. TEMELJNE ODREDBE	18
II. ODREDBE ZA PROVOĐENJE	20
1. UVJETI ODREĐIVANJA I RAZGRANIČAVANJA POVRŠINA	20
2. UVJETI I NAČIN GRADNJE GRAĐEVINA	21
3. UVJETI GRADNJE KOMUNALNE INFRASTRUKTURNE MREŽE	24
4. MJERE ZAŠTITE PRIRODNIH I KULTURNO-POVIJESNIH CJELINA I GRAĐEVINA I AMBIJENTALNIH VRIJEDNOSTI	28
5. POSTUPANJE S OTPADOM	29
6. MJERE SPRJEČAVANJA NEPOVOLJNOG UTJECAJA NA OKOLIŠ	29
7. URBANISTIČKE MJERE ZAŠTITE OD ELEMENTARNIH NEPOGODA I RATNIH OPASNOSTI.....	30
8. MJERE PROVEDBE PLANA	32
III. ZAVRŠNE ODREDBE	33
C. GRAFIČKI PRILOZI	34
0. POSTOJEĆE STANJE.....	35
1. KORIŠTENJE I NAMJENA POVRŠINA.....	36
2. PROMETNA I KOMUNALNA INFRASTRUKTURA.....	37
3. UVJETI KORIŠTENJA, UREĐENJA I ZAŠTITE POVRŠINA.....	38
4.1. NAČIN I UVJETI GRADNJE	39
4.2. NACRTI GROBNICA	40
D. OBAVEZNI PRILOZI	41
OBRAZLOŽENJE	42
1. POLAZIŠTA.....	43
1.1. Položaj, značaj i posebnosti područja	43
1.1.1. Osnovni podaci o stanju u prostoru	43
1.1.2. Prostorno razvojne značajke	43
1.1.3. Infrastrukturna opremljenost	44
1.1.4. Zaštićene prirodne, kulturno-povijesne cjeline i ambijentalne vrijednosti i posebnosti	44
1.1.5. Obveze iz planova šireg područja	45
1.1.6. Ocjena stanja, mogućnosti i ograničenja razvoja u odnosu na demografske i gospodarske podatke te prostorne pokazatelje	45
2. CILJEVI PROSTORNOG UREĐENJA	46
2.1. Ciljevi prostornog uređenja općinskog značaja	46
2.1.1. Demografski razvoj	46
2.1.2. Odabir prostorne i gospodarske strukture	46

2.1.3.	Prometna i komunalna infrastruktura	46
2.1.4.	Očuvanje prostornih posebnosti naselja odnosno dijela naselja	47
2.2.	Ciljevi prostornog uređenja naselja odnosno dijela naselja	47
2.2.1.	Racionalno korištenje i zaštita prostora u odnosu na postojeći i planirani broj stanovnika, gustoću stanovanja, obilježja izgrađene strukture, vrijednost i posebnosti krajobraza, prirodnih i kulturno-povijesnih i ambijentalnih cjelina	47
2.2.2.	Unapređenje uređenja naselja i komunalne infrastrukture	48
3.	PLAN PROSTORNOG UREĐENJA	49
3.1.	Program gradnje i uređenja prostora	49
3.2.	Osnovna namjena prostora	49
3.3.	Iskaz prostornih pokazatelja za namjenu, način korištenja i uređenja površina	50
3.4.	Prometna i ulična mreža	51
3.4.1.	Ulična mreža	51
3.4.2.	Elektronička komunikacijska infrastruktura	52
3.5.	Komunalna infrastrukturna mreža	52
3.5.1.	Vodoopskrba	52
3.5.2.	Odvodnja	52
3.5.3.	Elektroenergetska mreža	52
3.5.4.	Plinoopskrba	53
3.6.	Uvjeti korištenja, uređenja i zaštite površina	53
3.6.1.	Uvjeti i način gradnje	53
3.6.2.	Mjere zaštite prirodnih vrijednosti i posebnosti i kulturno-povijesnih i ambijentalnih cjelina	53
3.7.	Sprječavanje nepovoljna utjecaja na okoliš	53
	E. DOKUMENTACIJA	56
E.1.	<i>POPIS SEKTORSKIH DOKUMENATA I PROPISA KOJE JE BILO POTREBNO POŠTIVATI U IZRADI PLANA</i>	57
E.2.	<i>ODLUKA O IZRADI PLANA</i>	59
E.3.	<i>EVIDENCIJA ZAHTJEVA JAVNOPRAVNIH TIJELA</i>	64
E.4.	<i>IZVJEŠĆE S JAVNE RASPRAVE S DOKUMENTACIJOM</i>	81
E.5.	<i>SAŽETAK PLANA ZA JAVNOST</i>	103
E.6.	<i>EVIDENCIJA POSTUPKA IZRADA I DONOŠENJA PLANA</i>	109

A. OPĆI PODACI O STRUČNOM IZRAĐIVAČU

- A.1. IZVOD IZ SUDSKOG REGISTRA
- A.2. SUGLASNOST MINISTARSTVA ZA OBAVLJANJE DJELATNOSTI
- A.3. RJEŠENJE O UPISU U IMENIK OVLAŠTENOG ARHITEKTA URBANISTA - ODGOVORNOG VODITELJA
- A.4. IMENOVANJE ODGOVORNOG VODITELJA
- A.5. IZJAVA ODGOVORNOG VODITELJA
- A.6. POPIS SUDIONIKA U IZRADI PLANA

A.1. IZVOD IZ SUDSKOG REGISTRA

REPUBLIKA HRVATSKA
TRGOVAČKI SUD U ZADRU

MBS:110036533
Tt-13/874-2

R J E Š E N J E

Trgovački sud u Zadru po sucu pojedincu Tomislav Jurlina u registarskom predmetu upisa u sudski registar upis osnivanja jednostavnog društva s ograničenom odgovornošću po prijedlogu predlagatelja VOLAT j.d.o.o. za arhitektonske djelatnosti i usluge, Posedarje, Jadranska 17A, 15.04.2013. godine

r i j e š i o j e

u sudski registar ovog suda upisuje se:

osnivanje jednostavnog društva s ograničenom odgovornošću

pod tvrtkom/nazivom VOLAT j.d.o.o. za arhitektonske djelatnosti i usluge, sa sjedištem u Posedarje, Jadranska 17/A, u registarski uložak s MBS 110036533, prema podacima naznačenim u prilogu ovoga rješenja ("Podaci za upis u glavnu knjigu sudskog registra"), koji je njegov sastavni dio.

TRGOVAČKI SUD U ZADRU

U Zadru, 15. travnja 2013. godine

S U D A C



Tomislav Jurlina

Uputa o pravnom lijeku:

Pravo na žalbu protiv ovog rješenja ima sudionik ili druga osoba koja za to ima pravni interes. Žalba se podnosi u roku od 8 (osam) dana Visokom trgovačkom sudu Republike Hrvatske u dva primjerka, putem prvostupanjskog suda. Predlagatelj nema pravo žalbe.

D003, 2013-04-15 10:20:55

Stranica: 1 od 1



TRGOVAČKI SUD U ZADRU
Tt-13/874-2

MBS: 110036533
Datum: 15.04.2013

PODACI ZA UPIS U GLAVNU KNJIGU SUDSKOG REGISTRA
(prilog uz rješenje)

Pod brojem upisa 1 za tvrtku VOLAT j.d.o.o. za arhitektonske
djelatnosti i usluge upisuje se:

SUBJEKT UPISA

TVRTKA:

VOLAT j.d.o.o. za arhitektonske djelatnosti i usluge

VOLAT j.d.o.o.

SJEDIŠTE/ADRESA:

Posedarje (Općina Posedarje)
Jadranska 17/A

PRAVNI OBLIK:

jednostavno društvo s ograničenom odgovornošću

PREDMET POSLOVANJA:

- * - Arhitektonske djelatnosti i inženjerstvo te s njima povezano tehničko savjetovanje
- * - Tehničko ispitivanje i analiza
- * - Inženjering, projektni menadžment i tehničke djelatnosti
- * - Stručni poslovi prostornog uređenja
- * - Projektiranje, građenje, uporaba i uklanjanje građevina
- * - Nadzor nad gradnjom
- * - Izrada kompjutorskih prostornih prikaza i prezentacija (3D vizualizacija)
- * - Usluge vještačenja iz područja arhitekture i graditeljstva, te procjene nekretnina
- * - Izrada dokumenata prostornog uređenja i stručnih podloga za izdavanje lokacijskih dozvola
- * - Uređenje interijera
- * - Kupnja i prodaja robe
- * - Obavljanje trgovačkog posredovanja na domaćem i inozemnom tržištu
- * - Zastupanje inozemnih tvrtki
- * - Turističke usluge u nautičkom turizmu
- * - Turističke usluge u ostalim oblicima turističke ponude
- * - Ostale turističke usluge
- * - Turističke usluge koje uključuju športsko-rekreativne ili pustolovne aktivnosti
- * - Pripremanje hrane i pružanje usluga prehrane
- * - Pripremanje i usluživanje pića i napitaka
- * - Pružanje usluga smještaja
- * - Pripremanje hrane za potrošnju na drugom mjestu sa ili bez usluživanja (u prijevoznom sredstvu, na priredbama i sl.) i opskrba tom hranom (catering)
- * - Prijevoz za vlastite potrebe

D002, 2013-04-15 10:20:56

Stranica: 1 od 2



TRGOVAČKI SUD U ZADRU
VI-13/874-2

MBS: 110036533
Datum: 15.04.2013

PODACI ZA UPIS U GLAVNU KNJIGU SUDSKOG REGISTRA
(prilog uz rješenje)

Pod brojem upisa 1 za tvrtku VOLAT j.d.o.o. za arhitektonske
djelatnosti i usluge upisuje se:

SUBJEKT UPISA

PREDMET POSLOVANJA:

- * - Poslovanje nekretninama
- * - Posredovanje u prometu nekretninama

OSNIVAČI/ČLANOVI DRUŠTVA:

MARTINA BRALA, OIB: 63128582000
Posedarje, JADRANSKA 17/A
- jedini osnivač j.d.o.o.

OSOBE OVLAŠTENE ZA ZASTUPANJE:

MARTINA BRALA, OIB: 63128582000
Posedarje, JADRANSKA 17/A
- direktor
- zastupa društvo samostalno i neograničeno odlukom
odnivača od 11. travnja 2013. godine

TEMELJNI KAPITAL:

10,00 kuna

PRAVNI ODNOSI:

Temeljni akt:

Izjava o osnivanju jednostavnog društva s ograničenom
odgovornošću dana na zapisniku pred javnim bilježnikom dana
11. travnja 2013. godine

U Zadru, 15. travnja 2013.

S U D A C
Tomislav Jurlina



ZA PUNOŠĆU
15.04.2013.

A.2 SUGLASNOST MINISTARSTVA ZA OBAVLJANJE DJELATNOSTI**REPUBLIKA HRVATSKA**

MINISTARSTVO GRADITELJSTVA
I PROSTORNOGA UREĐENJA

10000 Zagreb, Ulica Republike Austrije 20
Tel: 01/ 3782 444 Fax: 01/ 3772 822

**Uprava za prostorno uređenje
i pravne poslove**

Klasa: UP/I-350-02/14-07/12
Urbroj: 531-05-14-2
Zagreb, 1. srpnja 2014.

Ministarstvo graditeljstva i prostornoga uređenja, povodom zahtjeva tvrtke „VOLAT“ j.d.o.o. iz Posedarja, Jadranska 17A, zastupane po direktorici Martini Brala, dipl.ing.arh., za izdavanje suglasnosti za obavljanje stručnih poslova prostornog uređenja, na temelju članka 9. Zakona o arhitektonskim i inženjerskim poslovima i djelatnostima u prostornom uređenju i gradnji („Narodne novine“, br.152/08., 49/11. i 25/13.), donosi

RJEŠENJE

I. Tvrtki „VOLAT“ j.d.o.o. iz Posedarja, Jadranska 17A, daje se suglasnost za obavljanje stručnih poslova izrade nacrtu provedbenih dokumenata prostornog uređenja (detaljnih planova uređenja i urbanističkih planova uređenja) i obavljanje poslova u vezi s pripremom i donošenjem provedbenih dokumenata prostornog uređenja iz članka 3. Pravilnika o uvjetima i mjerilima za davanje suglasnosti za obavljanje stručnih poslova prostornog uređenja („Narodne novine“ br. 118/09.).

II. Pravna osoba iz točke I. izreke ovog rješenja dužna je Ministarstvu graditeljstva i prostornoga uređenja dostaviti obavijest i dokumentaciju o naknadnoj promjeni uvjeta značajnih za davanje ove suglasnosti najkasnije u roku od 30 dana od dana nastanka promjene.

III. Suglasnost iz točke I. izreke ovoga rješenja oduzet će se ako pravna osoba prestane ispunjavati uvjete propisane za davanje suglasnosti ili ako poslove navedene u suglasnosti obavlja protivno propisima koji uređuju prostorno uređenje.

Obrazloženje

„VOLAT“ j.d.o.o. iz Posedarja, Jadranska 17A, podnio je ovom Ministarstvu zahtjev za davanje suglasnosti za obavljanje stručnih poslova izrade nacrtu provedbenih dokumenata prostornog uređenja.

Uz zahtjev je priložio sve dokaze propisane člankom 5. navedenog Pravilnika o uvjetima i mjerilima za davanje suglasnosti za obavljanje stručnih poslova prostornog uređenja („Narodne novine“ br. 118/09.) i to za sljedećeg zaposlenika:

- Martina Brala, dipl. ing. arh., ovlaštena arhitektica, br. ovl. 2995

Uvidom u navedenu dokumentaciju utvrđeno je da podnositelj zahtjeva ispunjava sve uvjete za izdavanje zatražene suglasnosti, propisane odredbama članka 3. navedenog Pravilnika.

Slijedom izloženog, a na temelju odredbe članka 96. stavak 1. Zakona o općem upravnom postupku u Republici Hrvatskoj („Narodne novine”, br. 47/09.), riješeno je kao u točki I. izreke ovog rješenja.

U točki II. izreke ovoga rješenja odlučeno je u skladu s člankom 7. stavak 3. Pravilnika o uvjetima i mjerilima za davanje suglasnosti za obavljanje stručnih poslova prostornog uređenja.

Upozorenje iz točke III. izreke ovog rješenja u skladu je s člankom 10. Zakona o arhitektonskim i inženjerskim poslovima i djelatnostima u prostornom uređenju i gradnji („Narodne novine”, br. 152/08., 49/11. i 25/13.).

Upravna pristojba u državnim biljezima u iznosu od 70,00 kn po Tar.br. 1. i 2. Tarife upravnih pristojbi Zakona o upravnim pristojbama („Narodne novine”, br. 8/96., 131/97., 163/03., 60/08., 20/10.) nalijepljena je na zahtjevu i poništena.

UPUTA O PRAVNOM LIJEKU:

Ovo rješenje je izvršno u upravnom postupku, te se protiv njega ne može izjaviti žalba, ali se može pokrenuti upravni spor pred Upravnim sudom u Splitu.

Upravni spor pokreće se tužbom koja se podnosi u roku od 30 dana od dana dostave ovog rješenja i predaje se neposredno ili preporučeno poštom Upravnom sudu u Splitu.


POMOĆNICA MINISTRICE
Ines Androić Brajčić, mag.ing.arh. i urb.

Dostaviti:

1. „VOLAT“ j.d.o.o., 23 242 Posedarje, Jadranska 17A
n.r. Martina Brala, direktorica
2. Evidencija suglasnosti, ovdje
3. Spis, ovdje

A.3. RJEŠENJE O UPISU U IMENIK OVLAŠTENOG ARHITEKTA ODGOVORNOG VODITELJA

REPUBLIKA HRVATSKA

HRVATSKA KOMORA ARHITEKATA

Klasa: UP/I-034-02/16-02/111

Urbroj: 505-04-16-2

Zagreb, 22.04.2016.

Hrvatska komora arhitekata odlučujući o zahtjevu MARTINE BRALA, dipl.ing.arh., iz POSEDARJA, JADRANSKA 17A, OIB: 63128582000, u predmetu upisa u Imenik ovlaštenih arhitekata urbanista na temelju članka 26. Zakona o komori arhitekata i komorama inženjera u graditeljstvu i prostornom uređenju (Narodne novine broj 78/15), i članka 37. Statuta Hrvatske komore arhitekata (Narodne novine broj 140/15), po zahtjevu stranke donosi

RJEŠENJE

1. U **Imenik ovlaštenih arhitekata urbanista** upisuje se **MARTINA BRALA**, dipl.ing.arh., iz POSEDARJA, JADRANSKA 17A, pod rednim brojem **139**, s danom upisa **22.04.2016.** godine.
2. Upisom u **Imenik ovlaštenih arhitekata urbanista MARTINA BRALA**, dipl.ing.arh., stječe pravo na uporabu strukovnog naziva "**ovlaštena arhitektica urbanistica**" i pravo na obavljanje stručnih poslova temeljem članka 47. Zakona o poslovima i djelatnostima prostornog uređenja i gradnje i članka 48. Statuta Hrvatske komore arhitekata, te pravo na pečat i iskaznicu ovlaštene arhitektice urbanistice.
3. Upisom u Imenik ovlaštenih arhitekata urbanista MARTINI BRALA, dipl.ing.arh. Komora izdaje pečat i iskaznicu ovlaštene arhitektice urbanistice.
4. Upisnina u iznosu od 1.000,00 kn uplaćena je na račun Hrvatske komore arhitekata.
5. Žalba protiv ovog rješenja ne odgađa njegovo izvršenje.

Obrazloženje

MARTINA BRALA, dipl.ing.arh., iz POSEDARJA, JADRANSKA 17A podnijela je ovom javnopravnom tijelu zahtjev za upis u Imenik ovlaštenih arhitekata urbanista Hrvatske komore arhitekata dana 04.04.2016. godine.

Hrvatska komora arhitekata provela je postupak razmatranja dostavljenog potpunog zahtjeva imenovane sukladno članku 64. st. 2. Zakona o komori arhitekata i komorama inženjera u graditeljstvu i prostornom uređenju i čl. 4. Pravilnika o upisima u imenike, upisnike i evidencije Hrvatske komore arhitekata te je utvrđeno da je MARTINA BRALA:

- upisana u Imenik ovlaštenih arhitekata – stručni smjer ovlaštene arhitekta temeljem rješenja Klasa: UP/I-350-07/04-01/2995, Urbroj: 314-01-04-1, od 02.06.2004. godine.
- da je položila stručni ispit dana 28.01.2004. godine
- da je završila odgovarajući studij i stekla akademski naziv diplomirani inženjer arhitekture,
- da je stekla odgovarajuće stručno iskustvo,
- da ima prebivalište na teritoriju Republike Hrvatske,
- da protiv nje nije pokrenuta istraga, odnosno da se ne vodi kazneni postupak zbog kaznenog djela koje se vodi po službenoj dužnosti,
- da je uplatila upisninu sukladno Odluci o visini upisnine i članarine Hrvatske komore arhitekata.

MARTINA BRALA, dipl.ing.arh. je prema odredbama Zakona o Hrvatskoj komori arhitekata i inženjera u graditeljstvu bila upisana u Imenik ovlaštenih arhitekata – stručni smjer ovlaštene arhitekta i po toj osnovi obavljala poslove ovlaštenog arhitekta.

Prema odredbi čl. 64. st. 2. Zakona o komori arhitekata i komorama inženjera u graditeljstvu i prostornom uređenju imenovana je temeljem stečenih prava upisana u Imenik ovlaštenih arhitekata urbanista.

Temeljem ovako utvrđenog činjeničnog stanja ispunjeni su uvjeti propisani u čl. 27. Zakona o komori arhitekata i komorama inženjera u graditeljstvu i prostornom uređenju i članku 6. Pravilnika o upisima u imenike, upisnike i evidencije Hrvatske komore arhitekata.

MARTINA BRALA, dipl.ing.arh. upisom u Imenik ovlaštenih arhitekata urbanista Hrvatske komore arhitekata od dana 22.04.2016. godine stječe pravo na uporabu strukovnog naziva ovlaštene arhitektice urbanistice, pravo na pečat i iskaznicu, te sva prava i obveze sukladno Zakonu o komori arhitekata i komorama inženjera u graditeljstvu i prostornom uređenju, Zakonu o poslovima i djelatnostima prostornog uređenja i gradnje i Statutu Hrvatske komore arhitekata.

Slijedom ovako utvrđenog činjeničnog stanja zahtjevu je valjalo udovoljiti, te primjenom odredbi Zakona o komori arhitekata i komorama inženjera u graditeljstvu i prostornom uređenju, Zakona o poslovima i djelatnostima prostornog uređenja i Statuta Hrvatske komore arhitekata i gradnje riješiti kao u izreci.

Uputa o pravnom lijeku:

Protiv ovog rješenja može se izjaviti žalba Ministarstvu graditeljstva i prostornoga uređenja, u roku od 15 dana od dostave ovog rješenja.

Upravna pristojba po tarifnom broju 1. i 2. Tarife upravnih pristojbi Zakona o upravnim pristojbama (NN br. 8/96, 77/96, 131/97, 68/98, 66/99, 145/99, 30/00, 116/00, 163/03, 17/04, 110/04, 141/04, 150/05, 153/05, 129/06, 117/07, 25/08, 60/08, 20/10, 69/10, 126/11, 112/12, 19/13, 80/13, 40/14, 69/14, 87/14 i 94/14) naplaćena je i poništena na podnesku.

Predsjednica Hrvatske komore arhitekata
Željka Jurković, dipl.ing.arh.

Žurković



Dostaviti:

1. MARTINA BRALA, POSEDARJE, JADRANSKA 17A
2. U Zbirku isprava Komore

A.4. IMENOVANJE ODGOVORNOG VODITELJA



J.D.O.O. za arhitektonske djelatnosti i usluge
 Jadranska 17A, 23 242 Posedarje, tel/fax 023/266-620, mob 098/662266
 mail:martina.brala@gmail.com OIB 92093318127 IBAN:HR6723600001102341599

Temeljem članka 82. Zakona o prostornom uređenju (NN 153/13, 65/17, 114/18, 39/19) pravna osoba: Volat j.d.o.o. za arhitektonske djelatnosti i usluge iz Posedarja, Jadranska 17A, koja izrađuje prijedlog prostornog plana izdaje

RJEŠENJE

o imenovanju odgovornog voditelja izrade
 nacrtu prijedloga prostornog plana

kojim se **Martina Brala, dipl.ing.arh**, ovlaštena arhitektica urbanistica iz tvrtke Volat j.d.o.o. iz Posedarja, Jadranska 17A, upisana u imenik ovlaštenih arhitekata urbanista pod rednim brojem A-U 139 (dan upisa 22.04.2016. g.)

imenuje **odgovornim voditeljem** izrade nacrtu prijedloga sljedećeg prostornog plana:

prostorni plan:	URBANISTIČKI PLAN UREĐENJA GROBLJA PLOČA
broj T.D.:	220/2019
na lokaciji:	Zadar k.č. 3417/1, 3417/2 i djelovi k.č. 3440/1, 3440/2, 3440/3, 3439/1, 3439/2, 3439/4, 3433/1, 3433/2, 3414/1, 3414/3 sve k.o. Crno Zadarska županija
Naručitelj:	Grad Zadar Narodni trg 1 23000 Zadar OIB 09933651854

U Posedarju, lipanj 2019. g.

Za Volat j.d.o.o.
direktorica:

Martina Brala

Jadranska 17A
POSEDARJE
J.D.O.O.
za arhitektonske
djelatnosti i usluge

A.5. IZJAVA ODGOVORNOG VODITELJA

J.D.O.O. za arhitektonske djelatnosti i usluge
 Jadranska 17A, 23 242 Posedarje, tel/fax 023/266-620, mob 098/662266
 mail:martina.brala@gmail.com OIB 92093318127 IBAN:HR6723600001102341599

Sukladno odredbi članka 83. Zakona o prostornom uređenju (NN br. 153/13, 65/17, 114/18, 39/19) daje se

IZJAVA**odgovornog voditelja izrade nacrtu prijedloga urbanističkog plana uređenja**

Ovlaštena arhitektica: Martina Brala, dipl.ing.arh
 Volat j.d.o.o, Posedarje, Jadranska 17A

Rješenje o upisu u Imenik
 ovlaštenih arhitekata urbanista: pod rednim brojem A-U 139, dan upisa 22.04.2016. g.

Za prostorni plan: **URBANISTIČKI PLAN UREĐENJA
 GROBLJA PLOČA**

Broj T.D.: 220/2019

Na lokaciji: Zadar
 k k.č. 3417/1, 3417/2 i djelovi k.č. 3440/1, 3440/2, 3440/3,
 3439/1, 3439/2, 3439/4, 3433/1, 3433/2, 3414/1, 3414/3
 sve k.o. Crno
 Zadarska županija

Naručitelj: Grad Zadar
 Narodni trg 1
 23000 Zadar
 OIB 09933651854

kojom izjavljuje da je svaki dio nacrtu prijedloga prostornog plana, odnosno nacrtu konačnog prijedloga prostornog plana izrađen u skladu sa Zakonom o prostornom uređenju (NN 153/13, 65/17, 114/18, 39/19), propisima donesenim na temelju tog Zakona i posebnim propisima te da su određene dijelove, odnosno sadržaje tog plana izradili stručnjaci odgovarajućih struka te to potvrđuje svojim potpisom za svaki dio nacrtu prostornog plana.

U Posedarju, srpanj 2019.

Odgovorni voditelj izrade prostornog plana:

Martina Brala, d.i.a.
 ovlaštena arhitektica urbanistica



A.6. POPIS SUDIONIKA U IZRADI PLANA

Naručitelj: Republika Hrvatska, Zadarska županija
Grad Zadar
Narodni trg 1
23000 Zadar
OIB 09933651854

Prostorni plan: **URBANISTIČKI PLAN UREĐENJA
GROBLJA PLOČA**

Odgovorni voditelj izrade Plana Naručitelja:
Matko Segarić, d.i.g.
Zajenik pročelnika Upravnog odjela za prostorno uređenje i graditeljstvo
Grada Zadra

Praćenje provedbe izrade i donošenja Plana:
Marijeta Kalanj Jelavić, d.i.g.
Voditeljica odsjeka za prostorno uređenje
Upravnog odjela za prostorno uređenje i graditeljstvo
Grada Zadra

Izrađivač: Volat j.d.o.o. za arhitektonske djelatnosti i usluge
Jadranska 17A
23242 Posedarje
OIB 92093318127

Odgovorni voditelj izrade Plana:
Martina Brala, d.i.a., ovlaštena arhitektica urbanistica

Broj T.D.: 220/2019

Popis planera: Damir Mandra, dipl. ing. građ., ovlaštenu inženjer građevinarstva
Marina Mandra, mag.ing.aedif., ovlaštenu inženjer građevinarstva
Zvonimir Štorić, mag.ing.aedif.
Jurica Jurjević, dipl.ing. el., ovlaštenu inženjer elektrotehnike

B. TEKSTUALNI DIO

SADRŽAJ

I. TEMELJNE ODREDBE

II. ODREDBE ZA PROVOĐENJE

1. UVJETI ODREĐIVANJA I RAZGRANIČAVANJA POVRŠINA JAVNIH I DRUGIH NAMJENA

2. UVJETI I NAČIN GRADNJE GRAĐEVINA

3. UVJETI GRADNJE KOMUNALNE INFRASTRUKTURNE MREŽE

4. POSTUPANJE S OTPADOM

5. MJERE SPRJEČAVANJA NEPOVOLJNOG UTJECAJA NA OKOLIŠ

6. MJERE PROVEDBE PLANA

III. ZAVRŠNE ODREDBE

I. TEMELJNE ODREDBE

Članak 1.

1) Donosi se Urbanistički plan uređenja Groblja Ploča, u daljnjem tekstu Plan, koji je izradila tvrtka Volat j.d.o.o. iz Posedarja.

Članak 2.

1) Sastavni dio ove Odluke je elaborat pod naslovom Urbanistički plan uređenja groblja Ploča (u jednoj mapi) koji sadrži sljedeće:

A. OPĆI PODACI O STRUČNOM IZRAĐIVAČU

- A.1. IZVOD IZ SUDSKOG REGISTRA
- A.2. SUGLASNOST MINISTARSTVA ZA OBAVLJANJE DJELATNOSTI
- A.3. RJEŠENJE O UPISU U IMENIK OVLAŠTENOG ARHITEKTA ODGOVORNOG VODITELJA
- A.4. IMENOVANJE ODGOVORNOG VODITELJA
- A.5. IZJAVA ODGOVORNOG VODITELJA
- A.6. POPIS SUDIONIKA U IZRADI PLANA

B. TEKSTUALNI DIO

- I. TEMELJNE ODREDBE
- II. ODREDBE ZA PROVOĐENJE
 1. Uvjeti određivanja i razgraničavanja površina javnih i drugih namjena
 2. Uvjeti i način gradnje građevina
 3. Uvjeti gradnje infrastrukturne komunalne mreže
 4. Mjere zaštite prirodnih i kulturno-povijesnih cjelina i građevina i ambijentalnih vrijednosti
 5. Postupanje s otpadom
 6. Mjere sprječavanja nepovoljnog utjecaja na okoliš
 7. Urbanističke mjere zaštite od elementarnih neogoda i ratnih opasnosti
 8. Mjere provedbe plana
- III. ZAVRŠNE ODREDBE

C. GRAFIČKI PRILOZI

- | | | |
|------|--|-----------|
| 0. | POSTOJEĆE STANJE | MJ. 1:500 |
| 1. | KORIŠTENJE I NAMJENA POVRŠINA | MJ. 1:500 |
| 2. | PROMETNA I KOMUNALNA INFRASTRUKTURA | MJ. 1:500 |
| 3. | UVJETI KORIŠTENJA, UREĐENJA I ZAŠTITE POVRŠINA | MJ. 1:500 |
| 4. | NAČIN I UVJETI GRADNJE | |
| 4.1. | Način i uvjeti gradnje | MJ. 1:500 |
| 4.2. | Nacrti grobnica | MJ. 1:50 |

D. OBAVEZNI PRILOZI

OBRAZLOŽENJE

- UVOD
1. POLAZIŠTA
 1. 1. POLOŽAJ, ZNAČAJ I POSEBNOSTI DIJELA NASELJA
 - 1.1.1. Osnovni podaci o stanju u prostoru
 - 1.1.2. Prostorno razvojne značajke
 - 1.1.3. Infrastrukturna opremljenost

- 1.1.4. *Zaštićene prirodne, kulturno-povijesne cjeline i ambijentalne vrijednosti i posebnosti*
- 1.1.5. *Obveze iz ppu Grada Zadra*
- 1.1.6. *Ocjena mogućnosti i ograničenja razvoja u odnosu na demografske i gospodarske podatke te prostorne pokazatelje*
- 2. **CILJEVI PROSTORNOG UREĐENJA**
 - 2. 1. **CILJEVI PROSTORNOG UREĐENJA OPĆINSKOG ZNAČAJA**
 - 2.1.1. *Demografski razvoj*
 - 2.1.2. *Odabir prostorne i gospodarske strukture*
 - 2.1.3. *Prometna i komunalna Infrastruktura*
 - 2.1.4. *Očuvanje prostornih posebnosti naselja odnosno dijela naselja*
 - 2. 2. **CILJEVI PROSTORNOG UREĐENJA NASELJA ODNOSNO DIJELA NASELJA**
 - 2.2.1. *Racionalno korištenje i zaštita prostora u odnosu na postojeći i planirani broj stanovnika, gustoću stanovanja, obilježja izgrađene strukture, vrijednost i posebnosti krajobraza, prirodnih i kulturno-povijesnih i ambijentalnih cjelina*
 - 2.2.2. *Unapređenje uređenja naselja i komunalne infrastrukture*
- 3. **PLAN PROSTORNOG UREĐENJA**
 - 3. 1. **PROGRAM GRADNJE I UREĐENJA PROSTORA**
 - 3.2. **OSNOVNA NAMJENA PROSTORA**
 - 3.3. **ISKAZ PROSTORNIH POKAZATELJA ZA NAMJENU, NAČIN KORIŠTENJA I UREĐENJA POVRŠINA**
 - 3.4. **PROMETNA I ULIČNA MREŽA**
 - 3.5. **KOMUNALNA INFRASTRUKTURNA MREŽA**
 - 3.6. **UVJETI KORIŠTENJA, UREĐENJA I ZAŠTITE POVRŠINA**
 - 3.6.1. *Uvjeti i način gradnje*
 - 3.6.2. *Mjere zaštite prirodnih vrijednosti i posebnosti i kulturno-povijesnih i ambijentalnih cjelina*
 - 3.7. **SPRIJEČAVANJE NEPOVOLJNA UTJECAJA NA OKOLIŠ**

2) Elaborat iz stavka 1) ovog članka sastavni je dio ove Odluke i ovjerava se pečatom Gradskog vijeća Grada Zadra.

Članak 3.

1) Urbanistički plan uređenja groblja Ploča izrađen je prema Odluci o izradi istog (Glasnik Grada Zadra 08/18) te u skladu s Prostornim planom uređenja Grada Zadra (Glasnik Grada Zadra 04/04, 03/08, 04/08, 10/08, 16/11, 02/16, 13/16).

II. ODREDBE ZA PROVOĐENJE

1. UVJETI ODREĐIVANJA I RAZGRANIČAVANJA POVRŠINA

Članak 4.

1) Površina obuhvata Urbanističkog plana uređenja groblja Ploča određena je Prostornim planom Grada Zadra, a nalazi se unutar neizgrađenog, neuređenog dijela građevinskog područja naselja za koji je određena obveza izrade urbanističkog plana uređenja.

2) Postojeće groblje proširuje se na sjeveroistočnu i na jugozapadnu stranu. Na sjeveroistočnoj strani će se proširiti područje s ispraćajnim prostorom i novim grobnim poljima, a na jugozapadnoj strani će se smjestiti prometnica planirana PPU-om s novim glavnim kolnim pristupom groblju, parkiralište i jedno manje novo grobno polje.

3) Ovim Planom određuje se detaljna namjena i način korištenja prostora te razgraničenja pojedinih namjena unutar površine obuhvata Plana što je sve prikazano na kartografskim prikazima Plana. Planirane su sljedeće osnovne namjene površina:

- postojeće groblje
- nova grobna polja
- grobne staze
- ispraćajni dio
- zelene površine unutar groblja
- zaštitne zelene površine
- površine infrastrukturnih sustava (prometnice s parkiralištima).

Članak 5.

1) Iskaz prostornih pokazatelja za namjenu, način korištenja i uređenja površina:

ISKAZ NAMJENA POVRŠINA:

- postojeće groblje	0,35 ha
- nova grobna polja	0,40 ha
- grobne staze	0,20 ha
- ispraćajni dio	0,05 ha
- zelene površine unutar groblja	0,12 ha
- zaštitne zelene površine	0,16 ha
- površine infrastrukturnih sustava (prometnice)	0,31 ha

SVEUKUPNA POVRŠINA OBUHVATA PLANA: 1,59 ha

2) 3 nova grobna polja i prostor za ispraćaj smjestit će se u sjeveroistočnom dijelu proširenja postojećeg groblja dok će se u jugozapadnom dijelu smjestiti nova prometnica s glavnim kolnim ulazom i parkiralištem te jedno novo grobno polje. Novo grobno polje 1 je nastavak postojećeg grobnog polja.

3) Ukupan broj planiranih novih ukopnih mjesta je 1617, a raspoređeni su u 220 grobnica sa 6 ukopnih mjesta i 88 grobnica s 3 ukopna mjesta.

UKUPAN BROJ NOVIH GROBNICA:

grobno polje	grobnice		
	s 3 ukopna mjesta	sa 6 ukopnih mjesta	ukopnih mjesta
- grobno polje 1	11	-	33
- grobno polje 2	6	33	216
- grobno polje 3	8	24	168
- grobno polje 4	62	88	714
- grobno polje 5	12	75	486
SVEUKUPNO grobnica:	88	220	
SVEUKUPNO novih ukopnih mjesta:			1617

Članak 6.

1) Ovim Planom je predviđeno formirati jednu građevnu česticu groblja kojom će se obuhvatiti cjelokupan prostor groblja koji će se ograditi ogradnim zidovima i na taj način odijeliti od susjednih površina drugih namjena. Planirana prometnica na jugozapadnom rubu površine obuhvata imat će zasebnu česticu. Interna prometnica s glavnim kolnim ulazom i parkiralištem može biti zasebna čestica ili dio čestice cjelokupnog infrastrukturnog sustava unutar prostora obuhvata Plana.

2. UVJETI I NAČIN GRADNJE GRAĐEVINA**2.1 Uvjeti smještaja stambenih građevina**

Članak 7.

1) Na području obuhvata Plana nije planirana izgradnja stambenih građevina.

2.2. Uvjeti smještaja građevina gospodarskih djelatnosti

Članak 8.

1) Na području obuhvata Plana nije planirana izgradnja građevina gospodarskih djelatnosti.

2.3. Uvjeti smještaja građevina društvenih djelatnosti

Članak 9.

1) Na području obuhvata Plana je planirana izgradnja ispraćajne zgrade na ispraćajnom prostoru predviđenom Planom uz poštivanje sljedećih uvjeta:

- min. veličina građevne čestice – 600 m²

(Formiranje zasebne čestice ispraćajnog prostora nije nužno, već se građevina može graditi na cjelokupnoj građevnoj čestici groblja koja će se formirati temeljem ovog UPU-a.)

- min. širina građevne čestice na mjestu građevinskog pravca - 14,0 m

- max. koef. izgrađenosti – 0,4

- max. koef. iskoristivosti – 1,5

- min. udaljenost građevinskog od regulacijskog pravca – 5,0 m

- min. udaljenost od susjedne čestice – 5,0 m

2) Ispraćajna zgrada može sadržavati: odarnicu, mrtvačnicu, sanitarije i druge popratne sadržaje u funkciji groblja tj. prijema, čuvanja i ispraćaja pokojnika ili za potrebe servisnog pogona kao i veće nadstrešnice iznad otvorenog dijela prostora za ispraćaj.

2.4. Uvjeti i način gradnje groblja

Članak 10.

- 1) Ovim planom je definirana detaljna namjena površina unutar granica obuhvata Plana.
- 2) Postojeće groblje dobiva proširenje s jugozapadne strane i sa sjeveroistočne strane. Proširenje s jugozapadne strane obuhvaća prometne tj. infrastrukturne površine i jedno novo grobno polje, a sjeveroistočni dio proširenja obuhvaća 3 nova grobna polja i prostor za ispraćaj.
- 3) Rubna prometnica na JZ strani će ostati na zasebnoj građevnoj čestici kao dio većeg prometnog koridora, dok interna prometnica s glavnim kolnim ulazom i parkiralištem može biti zasebna građevna čestica ili dio infrastrukturnog koridora. Postojeća prometnica s jugoistočne strane će dopunjena ostati unutar građevne čestice groblja i unutar ogradnih zidova kao izravan pristup novom dijelu groblja i prostoru za ispraćaj.
- 4) Groblje će se odijeliti ogradnim zidovima od interne pristupne prometnice s parkiralištem te glavne prometnice na JZ strani kao i po svim ostalim granicama obuhvata Plana prema novom dijelu građevinskog područja naselja, kao i prema negrađevinskom području na sjeveroistoku.
- 5) Izravno s novog parkirališta će se formirati 3 ulaza na groblje od kojih sjeverni i južni imaju fiksne pozicije prema grafičkim prikazima Plana, dok središnji svojom pozicijom može varirati u ovisnosti o prilagođavanju nove poprečne staze postojećim grobnicama. Još je planiran jedan dodatni južni ulaz u groblje izravno s postojeće prometnice iz naselja kojom se pristupa postojećem groblju. Ovim ulazom je omogućen izravan pristup ispraćajnom platou.
- 6) Unutar novih ogradnih zidova groblja zadržava se postojeće groblje u kojem će se izvesti prilagodbe radi povezivanja starog i novog dijela groblja, dopunjavanja grobnih redova (novo grobno polje 1) te uređenja grobnih staza i zelenih površina.
- 7) Unutar novog sjeveroistočnog dijela groblja cjelovita površina je podijeljena u 3 nova grobna polja, a uz najjužnije od njih se nalazi ispraćajni prostor. Između novih grobnih polja su raspoređene glavne grobne staze s proširenjima i zelene površine te se ovaj raspored mora poštivati prilikom uređenja bilo koje od tih površina, a osobito prilikom gradnje novih grobnica.
- 8) Zbog nagiba prirodnog terena dozvoljava se izgradnja potpornih zidova, otkopavanja i nasipavanja prirodnog terena te izvedba kaskadnih zelenih površina ili pokosa kako bi se ostvario nagib primjeren za glavne grobne staze i normalno funkcioniranje groblja.

Uvjeti uređenja grobnih polja i gradnje grobnica

Članak 11.

- 1) Ukop se predviđa isključivo u grobnicama koje mogu imati 3 ili 6 ležaja. Sve nove grobnice su predviđene s poklopcima za ukop odozgo.
- 2) Grobnice se izvode prema rasporedu definiranom kartografskim prikazima Plana. Proširenje groblja obuhvaća 5 novih grobnih polja. Grobno polje 1 je dovršetak postojećeg grobnog polja, dok su ostala 4 grobna polja formirana kao potpuno nova s potrebnim grobnim stazama i zelenim površinama. Unutar svakog grobnog polja grobnice su grupirane u redove, dužina kojih ovisi o rasporedu glavnih grobnih staza koje odjeljuju grobna polja.
- 3) Grobnice se izvode od vodonepropusnog armiranog betona.
- 4) Bruto tlocrtne dimenzije grobnice sa 6 ukopnih mjesta iznose 260 x 270 cm, visine 267 cm, tj. 330 cm zajedno s kosturnicom na dnu. Bruto tlocrtne dimenzije grobnice s 3 ukopna mjesta iznose 200 x 270 cm, visine 267 cm, tj. 330 cm zajedno s kosturnicom na dnu.
- 5) Grobnice se mogu izvoditi i u drugim dimenzijama i drugačijeg načina izvedbe, ali se mora poštivati planirani razmještaj unutar pojedinog grobnog polja ili reda.
- 6) Izuzetak iz prethodnog stavka čini grobno polje 3 koje se može smanjiti za jedan red grobnica ako se pokaže potreba za širim prostorom za ispraćaj pa se on na taj način može povećati.

7) Dozvoljava se izgradnja zidova za smještaj kolumbarijskih niša ako se s vremenom pokaže potreba tj. interes za time.

Uvjeti uređenja grobnih staza

Članak 12.

- 1) Nova grobna polja su okružena glavnim grobnim stazama širine 3,5 m s proširenjima s odmorištima s klupama i kantama za otpatke.
- 2) Unutar novih grobnih polja između dva reda grobnica formiraju se grobne staze širine 2,0 m.
- 3) Unutar postojećeg groblja potrebno je ukloniti tj. izmjestiti nekoliko grobnica kako bi se ostvarile najnužnije poprečne staze za povezivanje parkirališta i ulaza s novim grobnim poljima te prostorom za ispraćaj. Nužno je izvesti stazu uz postojeću kapelicu radi pristupa s parkinga do novog ispraćajnog prostora, za što je potrebno ukloniti tj. izmjestiti jednu praznu grobnicu. Pozicioniranje druge poprečne staze kroz postojeće groblje moguće je prilagoditi stanju na terenu u odnosu na poziciju prikazanu u grafičkom dijelu Plana, a sve kako bi se izmještalo što manje postojećih grobnica.
- 4) Unutar postojećeg dijela groblja nužno je urediti grobne staze između redova postojećih grobnica radi ostvarivanja normalnog funkcioniranja ukopa i podizanja cjelokupnog estetskog nivoa uređenja groblja.
- 5) Staze moraju biti od tvrdog materijala, bez prepreka u kretanju, ne većeg uzdužnog nagiba od 8% i ne većeg poprečnog nagiba od 1%.
- 6) Grobne staze i površine oko grobnica će se nivelirati i nasuti sitnim šljunkom, a mogu se i opločati.
- 7) Na stazama i uz njih se osiguravaju proširenja za smještaj odmorišta s klupama i kantama za otpatke.

Uvjeti uređenja ispraćajnog dijela

Članak 13.

- 1) Ispraćani dio je smješten u sjeveroistočnom dijelu proširenja groblja i na njemu je planirana izgradnja ispraćajne zgrade te uređenje ispraćajnog platoa u skladu s grafičkim prikazima Plana.
- 2) Unutar ispraćajnog dijela moguća je gradnja ispraćajne zgrade prema Uvjetima smještaja građevina društvenih djelatnosti (Točka 2.3.).
- 3) Ispraćajni plato je potrebno opločati i dopuniti zelenim površinama te opremiti klupama za sjedenje i kantama za otpatke.
- 4) Do ispraćajnog dijela se pristupa glavnim grobnim stazama, a po potrebi i kolno jugoistočnom internom prometnicom izravno s južnog ulaza.

Uvjeti uređenja odmorišta, prostora za otpad i česmi

Članak 14.

- 1) Uz glavne grobne staze predviđena su proširenja za odmorišta s klupama i kantama za otpad koje se uređuju na isti način kao i grobne staze, te dopunjuju zelenilom gdje je to predviđeno i moguće.
- 2) Predviđeno je postavljanje tri česme, a sve su smještene uz glavne poprečne staze koje vode od ulaza prema novim grobnim poljima.

3) Uz sjeverozapadni ulaz u groblje s parkirališta i uz južni ulaz na novi dio groblja uredit će se prostori za kontejnere za otpad koji se odvajaju u zasebne kontejnere za biološki otpad i ostali komunalni otpad. Prostor kontejnera se treba ograditi sadnjom lovorvišnje ili slične živice i mora biti osigurano redovito pražnjenje putem nadležne komunalne tvrtke.

Uvjeti uređenja zelenih površina

Članak 15.

1) Uz rubne dijelove zone obuhvata Plana predviđene su zaštitne zelene površine. One se trebaju ozeleniti visokim stablima i ukrasnim i ogradnim grmljem s posebnim naglaskom na dijelove koji graniče s građevinskim područjem naselja.

2) Uz sjeveroistočni rub groblja predviđena je značajna zaštitna zelena površina koja graniči s negrađevinskim područjem te je nju potrebno urediti na način da se s pojedinih pozicija osigura pogled na zelenu dolinu i Velebit u daljini, ali i ostvari zaštita od bure koja iz istog pravca puše.

3) Zelene površine na rubnim dijelovima groblja uz parkiralište i između novog grobnog polja 2 i prometnice potrebno je bogato ozeleniti visokim stablima (čempresi i sl.) kako bi se vizualno odijelilo od ostatka naselja.

4) Unutar samog groblja predviđene su zelene površine uz rubne dijelove grobnih polja koje se uređuju paralelno s glavnim grobnim stazama, a odmah nakon izgradnje grobnica. Dinamika uređivanja zelenih površina mora pratiti izgradnju pojedinih grobnih polja.

5) Unutar samih grobnih polja moguće je mjestimično izostavljanje grobnica za potrebe ozelenjavanja ako konfiguracija terena zahtijeva ili olakšava takvu izvedbu.

3. UVJETI GRADNJE KOMUNALNE INFRASTRUKTURNE MREŽE

Članak 16.

1) Površine infrastrukturnih sustava koje se nalaze u području obuhvata Plana su:

- planirana prometnica uz JZ rub područja obuhvata
- postojeća prometna površina na dijelu JI ruba područja obuhvata
- interna prometnica s parkiralištem za groblje.

2) Infrastrukturne površine će ostati izvan ogradnog zida groblja, osim postojeće interne prometnice uz JI rub zone obuhvata kojom će se pristupiti izravno s južnog ulaza do ispraćajnog prostora i novog dijela groblja.

3) Prometnica u jugozapadnom rubu obuhvata ovog Plana koristiti će se za pristup groblju i budućim građevnim česticama. Za područje izvan obuhvata ovog Plana, prema PPU Grada Zadra, propisana je izrada UPU-a br. 39: „UPU pretežno stambene zone - Ploče“.

4) Manje infrastrukturne građevine (trafostanice, hidrostaniice, fekalne crpne stanice i sl.) mogu se graditi i u zonama druge namjene, temeljem ovog Plana, u skladu s tehnološkim potrebama i propisima, na način da ne narušavaju prostorne i ekološke vrijednosti okruženja.

Članak 17.

1) Unutar granica obuhvata plana osigurane su površine i koridori infrastrukturnih sustava i to za:

- prometni sustav,
- elektroničke komunikacije,
- energetski sustav (elektroopskrba i plinoopskrba),
- vodnogospodarski sustav (vodoopskrba, odvodnja otpadnih sanitarnih i oborinskih voda).

2) Infrastrukturni sustavi grade se prema posebnim propisima, uvjetima pojedinih tvrtki s javnim ovlastima, pravilima struke te ovim odredbama.

3) Prikazani smještaj planiranih građevina i uređaja (cjevovodi, kabeli, elektronička komunikacijska infrastruktura i druga povezana oprema i sl.) javne i komunalne infrastrukturne mreže u grafičkom

dijelu Plana, usmjeravajućeg su značenja i dozvoljene su odgovarajuće prostorne prilagodbe koje bitno ne odstupaju od koncepcije rješenja.

Članak 18.

1) Glavni prilaz groblju ostvaruje se s planiranog raskrižja postojeće Ulice Grgura barskog Zadrana s planiranom cestom uz jugozapadni rub obuhvata Plana, a drugi kolni ulaz na parkiralište groblja se ostvaruje s iste ceste cca 100 m dalje od tog križanja.

3.1. Uvjeti gradnje prometne mreže

Članak 19.

1) Na površinama infrastrukturnih sustava namijenjenih prometu mogu se graditi i uređivati građevine, instalacije i uređaji za cestovni promet - ulična mreža.

2) Ovim Planom predviđena je izgradnja osnovne ulične mreže koja će omogućiti da groblje bude dostupno servisnim i opskrbnim vozilima, te pješacima s javnih prometnih površina. Ukoliko se pokaže potreba, moguća je izgradnja i dodatnih prometnih površina prema uvjetima ovog Plana.

3) Rješenje prometa i prilaza dano je u prikazu prometne ulične mreže na grafičkom prikazu br. 2. Prometna i komunalna infrastrukturna mreža u mjerilu 1:500.

Članak 20.

1) Planirane prometnice i parkirališta mogu se izvoditi u etapama ovisno o potrebama groblja. Unutar granica obuhvata Plana obavezno je, na osnovi projektno tehničke dokumentacije, ishodi potrebne akte za gradnju i vršiti parcelaciju pojedinih etapa predviđenih prometnica te graditi iste radi ostvarivanja prilaza na građevne čestice. Istom trasom provode se i sve predviđene instalacije.

2) Dimenzije profila određene su uz uvažavanje stvarnih potreba i propisa, a u skladu s PPU-om Grada Zadra, te će se opremiti vertikalnom i horizontalnom signalizacijom i drugom urbanom opremom prema potrebi (javna rasvjeta i sl.).

3) Kolni pristupi građevinama moraju biti izvedeni prema važećem Pravilniku o uvjetima za vatrogasne pristupe, te sve prometne površine prema važećem Pravilniku o osiguranju pristupačnosti građevina, osobama s invaliditetom i smanjene pokretljivosti.

4) Na svim uličnim (cestovnim) prometnicama, a posebno u zonama križanja, obavezno osigurati punu preglednost u svim prilazima.

Članak 21.

1) Elementi predviđenih prometnica određeni su u grafičkom dijelu Plana. Planirana širina kolnika iznosi 6,0 m, uz obostranu pješačku površinu širine po 1,6 m.

Članak 22.

1) Promet u mirovanju za potrebe groblja riješen je izgradnjom novog parkirališta na prostoru uz postojeće groblje. Planom je predviđena izgradnja parkirališta sa ukupno 55 parkirnih mjesta. Parkiralište će imati pristup s postojećeg pristupnog puta i pristup s nove planiranje prometnice.

3.2. Uvjeti gradnje elektroničke komunikacije

Članak 23.

1) Unutar koridora planirane prometnice s JZ strane groblja se planira koridor za izgradnju nepokretne podzemne elektroničke komunikacijske infrastrukture. Groblje se ne spaja na nepokretnu elektroničku komunikacijsku infrastrukturu.

2) Elektronička komunikacijska infrastruktura grafički je prikazana u kartografskom prikazu 2. Prometna i komunalna infrastrukturna mreža u mjerilu 1:500.

3) Koridor za izgradnju podzemne elektroničke komunikacijske infrastrukture je minimalne širine 1m. Na koridoru nije dopuštena sadnja visokog zelenila. Trasa koridora nije konačna, te se ostavlja mogućnost izmjene u procesu izrade projektne dokumentacije za potrebe ishoda dozvola u skladu sa stvarnim zahtjevima i potrebama, a takve izmjene neće se smatrati izmjenom ovog Plana.

4) Uz planiranu trasu podzemne elektroničke komunikacijske infrastrukture Planom se omogućuje ugradnja eventualno potrebnih građevina (male zgrade, vanjski kabinet-ormarić za smještaj telekomunikacijske opreme) za uvođenje novih tehnologija odnosno operatora ili rekonfiguraciju mreže.

5) Pri projektiranju i izvođenju elektroničke komunikacijske infrastrukture obvezno se pridržavati važećih propisa kao i propisa o minimalnim udaljenostima od ostalih infrastrukturnih objekata, te pribaviti suglasnosti ostalih korisnika infrastrukturnih koridora.

6) Elektronička komunikacijska infrastruktura i povezana oprema moraju se planirati u skladu s važećim Zakonom o elektroničkim komunikacijama (ZEK).

3.3. Uvjeti gradnje komunalne infrastrukturne mreže

Članak 24.

1) Izgradnja građevina i uređaja komunalne infrastrukturne mreže mora biti u skladu s propisanim općim i posebnim uvjetima za ove vrste građevina te će se odgovarajućom stručnom dokumentacijom razrađivati.

2) Planom su određene trase mreže komunalne infrastrukture. Kod izrade projektne dokumentacije za lokacijsku dozvolu, odnosno drugi akt za građenje novih objekata komunalne infrastrukture Planom utvrđene trase mogu se korigirati radi prilagodbe tehničkim rješenjima, imovinsko-pravnim odnosima i stanju na terenu. Korekcije ne mogu biti takve da onemoguće izvedbu cjelovitih rješenja komunalne infrastrukturne mreže predviđenih ovim Planom. Lokacijskom dozvolom odnosno drugim aktom za građenje može se odobriti gradnja infrastrukturnih vodova i na trasama koje nisu utvrđene ovim Planom, ukoliko se time ne narušavaju Planom utvrđeni uvjeti korištenja površina.

Članak 25.

1) Planom su osigurane površine za razvoj građevina, objekata, uređaja sljedećih sustava komunalne infrastrukture:

- energetski sustav (elektroenergetski)
- vodnogospodarski sustav (vodoopskrba i odvodnja otpadnih voda).

2) Detaljno određivanje trasa komunalne infrastrukture, unutar koridora koji su određeni ovim Planom, utvrđuje se odgovarajućim aktom za građenje, vodeći računa o konfiguraciji tla, posebnim uvjetima itd.

3) Pri projektiranju i izvođenju pojedinih građevina, objekata i uređaja komunalne infrastrukture potrebno je pridržavati se važećih propisa kao i propisanih udaljenosti od ostalih infrastrukturnih objekata i uređaja te pribaviti suglasnost ostalih korisnika.

4) Komunalna infrastruktura može se izvoditi i izvan koridora javnih prometnih površina, pod uvjetom da se do tih instalacija osigura nesmetani pristup za potrebe održavanja ili zamjene.

5) Priključenje na pojedinu komunalnu instalaciju vrši se u skladu s uvjetima distributera iste.

3.3.1. Vodoopskrba

Članak 26.

1) Postojeće groblje ima priključak na postojeću javnu vodovodnu mrežu naselja Ploča koji se nalazi u pristupnom putu, nerazvrstanoj cesti s jugoistočne strane groblja.

2) Priključci na cjevovod javnog vodovoda koristit će se za česme unutar groblja, te za priključak sanitarnog čvora buduće ispraćajnice. Zbog malih potrošnja utjecaj na javnu vodoopskrbnu mrežu je zanemariv.

3) Unutar obuhvata Plana za potrebe groblja ne izvodi se hidrantska mreža.

Članak 27.

1) Na planiranoj prometnici u jugoistočnom djelu Plana ucrtan je planirani koridor vodovoda koji će se prvenstveno koristiti za vodoopskrbu naselja izvan obuhvata ovog Plana. Moguće su odstupanja od predviđenih trasa vodoopskrbne mreže ukoliko se tehničkom razradom dokaže pogodnije rješenje.

3.3.2. Odvodnja otpadnih voda

Članak 28.

1) Obzirom na način korištenja prostora unutar obuhvata Plana, kanalizacijski sustav područja izvodi se kao razdjelni (separatni), odvojeno za otpadne (sanitarne i tehnološke) i otpadne oborinske vode.

2) Otpadne vode ispraćajnice odvoditi će se u planirani kanalizacijski sustav naselja Ploča, ako za to nisu ispunjeni uvjeti, za potrebe objekta izvesti će se sabirna jama.

3) Unutar obuhvata Plana projektirani su cjevovodi fekalne kanalizacija oborinske odvodnje. Pozicije projektiranih cjevovoda dane su u grafičkom prikazu br. 2. *Prometna i komunalna infrastrukturna mreža* u mjerilu 1:500.

Članak 29.

1) Na planiranoj prometnici u jugoistočnom djelu plana ucrtani su planirani koridori fekalne i oborinske odvodnje koji će se prvenstveno koristiti za potrebe naselja izvan obuhvata ovog Plana. Moguće su odstupanja od predviđenih trasa odvodnje ukoliko se tehničkom razradom dokaže pogodnije rješenje.

3.3.3. Odvodnja oborinskih voda

Članak 30.

1) Oborinske vode prikupljaju se preko cestovnih kanala i slivnika u zasebne cjevovode smještene unutar kolnika prometnica, te se upuštaju u najbliži recipijent (upojni bunar).

2) Oborinske vode s parkirališta, te većih radnih i manipulativnih površina prije upuštanja u upojni bunar moraju proći odgovarajući predtretman na separatorima ulja i masti.

Članak 31.

1) Oborinske odvodnja ispraćajnog platoa i staza unutar groblja riješiti će se prirodnim upijanjem terena ili izvedbom upojnih bunara.

3.3.4. Plinoopskrba

Članak 32.

1) Unutar granica obuhvata plana ne planira se izgradnja plinoopskrbne mreže za potrebe groblja.

2) Na planiranoj prometnici u jugoistočnom djelu plana ucrtan je planirani koridor plinovoda koji će se prvenstveno koristiti za potrebe naselja izvan obuhvata ovog Plana. Moguća su odstupanja od predviđenih trasa ukoliko se tehničkom razradom dokaže pogodnije rješenje.

3.3.5. Elektroenergetska mreža i javna rasvjeta

Članak 33.

- 1) Elektroenergetska mreža i javna rasvjeta grafički je prikazana u kartografskom prikazu 2. *Prometna i komunalna infrastrukturna mreža* u mjerilu 1:500.
- 2) Područje obuhvata Plana priključuje se direktnim spojem groblja na javnu distributivnu niskonaponsku mrežu.
- 3) Javna rasvjeta predviđena je u nogostupu pristupne prometnice, na parkiralištu i ulazima u groblje uz pažljiv odabir rasvjetnih tijela.
- 4) Elektroenergetska mreža i javna rasvjeta izvoditi će se kao podzemna, podzemnim vodovima. Trase vodova elektroenergetske mreže i javne rasvjete načelno su prikazane u grafičkom dijelu plana. Na koridorima elektroenergetskih vodova nije dopuštena sadnja visokog zelenila. Položaj trasa i razmještaj instalacija nije konačan, te se ostavlja mogućnost izmjene u procesu izrade projektne dokumentacije za potrebe ishoda dozvola u skladu sa stvarnim zahtjevima i potrebama, a takve izmjene neće se smatrati izmjenom ovog Plana.

4. MJERE ZAŠTITE PRIRODNIH I KULTURNO-POVIJESNIH CJELINA I GRAĐEVINA I AMBIJENTALNIH VRIJEDNOSTI

4.1. Mjere zaštite krajobraznih i prirodnih vrijednosti

Članak 34.

- 1) Na području obuhvata Plana nema prirodnih vrijednosti koje bi posebno trebalo štiti te se mjere zaštite svode na uobičajene mjere zaštite voda i tla izgradnjom nepropusne sabirne jame za potrebe odvodnje sanitarnih otpadnih voda do izgradnje kanalizacijske mreže, te njeno redovito pražnjenje putem nadležne tvrtke.
- 2) U rješavanju oborinske odvodnje s prometnica i parkirališta potrebno je, prije upuštanja u upojni bunar, iste pročistiti od masti i ulja.
- 3) Oborinsku odvodnju s groblja riješiti bez ugrožavanja okolnih parcela i površina druge namjene.

Članak 35.

- 1) Cjelokupno područje obuhvata Plana nalazi se unutar područja najvećeg intenziteta potresa (VII° MCS ljestvice) te je predviđene građevine potrebno graditi u skladu s propisima o protupotresnoj gradnji.

4.2. Mjere zaštite kulturno-povijesnih vrijednosti

Članak 36.

- 1) Prema dostupnim podacima u prostoru obuhvata Plana nema zaštićenih kulturno-povijesnih cjelina kao ni pojedinačnih objekata. Ipak, u širem okruženju prostora obuhvata nalaze se bunker i sagrađeni pred i za vrijeme Drugog svjetskog rata (za vrijeme fašističke okupacije) te ih je potrebno štiti i čuvati jer imaju memorijalnu i graditeljsku vrijednost.
- 2) Zaštita kulturno-povijesnih vrijednosti propisana je Zakonom o zaštiti i očuvanju kulturnih dobara („Narodne novine“, br. 69/99, 151/03., 157/03, 100/04., 87/09., 88/10., 161/11., 25/12., 136/12., 157/13, 152/14, 98/15, 44/17, 90/18) i na području obuhvata Plana je u nadležstvu Ministarstva kulture Konzervatorskog odjela u Zadru (KZD).
- 3) Ukoliko se prilikom izvođenja građevinskih ili drugih radova naiđe na arheološke nalaze potrebno je bez odgode zaustaviti radove i o tome obavijestiti Konzervatorski odjel u Zadru Ministarstva kulture.

5. POSTUPANJE S OTPADOM

Članak 37.

- 1) Na području obuhvata Plana postupanje s otpadom mora biti u skladu s odredbama *Zakona o održivom gospodarenju otpadom*.
- 2) Prostor za odlaganje otpada mora biti osiguran na za to odgovarajućem dostupnom i zaštićenom mjestu. Unutar rasporeda grobnih polja kante za odpatke se moraju postaviti na međusobnoj maksimalnoj udaljenosti od 50 m. Potrebno je osigurati poseban kontejner za organski otpad, a poseban za kruti otpad na za to predviđenom prostoru.
- 3) Zbrinjavanje komunalnog otpada mora se organizirati odvozom na deponiju koji će se vršiti prema komunalnom redu javnog komunalnog poduzeća nadležnog za tu djelatnost.
- 4) Odvoz građevinskog otpada koji će nastati izgradnjom na predmetnom prostoru zbrinjavat će se u skladu s važećim *Zakonom o održivom gospodarenju otpadom*, odvozom na za to predviđen deponij.

6. MJERE SPRJEČAVANJA NEPOVOLJNOG UTJECAJA NA OKOLIŠ

Članak 38.

- 1) Na području obuhvata Plana nije predviđena gradnja građevina koje bi imale nepovoljne utjecaje na okoliš.
- 2) Prostor groblja će se po obodu ograditi ogradnim zidovima i zaštitnim zelenilom kako bi se umanjila vizualna izloženost i psihološko djelovanje na stanovništvo obližnjih djelova naselja.
- 3) Mjere sanacije, očuvanja i unaprjeđenja okoliša i njegovih ugroženih dijelova (zaštita zraka, voda i tla, zaštita od buke i vibracija) potrebno je provoditi u skladu s važećim zakonima i drugim propisima.

6.1. Zaštita tla

Članak 39.

- 1) U cilju zaštite tla na području obuhvata ovog Plana obavezno je:
 - kvalitetno riješiti odvodnju oborinskih voda bez ugrožavanja prirodnog otjecanja i upijanja u tlo
 - sanitarne otpadne vode sakupljati u nepropusnu sabirnu jamu koja se redovito prazni putem nadležne komunalne tvrtke, a nakon izgradnje javne kanalizacijske mreže, obavezno je spajanje na istu
 - odvodnju oborinskih voda s kolnih i parkirnih površina prije ispuštanja u upojni bunar potrebno je provesti kroz odgovarajući predtretman na separatorima ulja i masti
- 2) Tijekom korištenja groblja potrebno je:
 - pri iskopu novih grobnih mjesta paziti da se ne oštećuju postojeća grobna mjesta i grobne staze;
 - redovito odvoziti prikupljeni otpad;
 - održavati grobne staze;
 - izvesti sustav za prikupljanje i kontrolirano odvođenje površinskih voda;
 - redovito kontrolirati sustav odvodnje površinskih voda i po potrebi sanirati neispravne djelove sustava.

6.2. Zaštita zraka

Članak 40.

- 1) Na području obuhvata Plana neće biti građevina koje bi onečišćavale zrak. Jedino onečišćenje zraka u navedenom prostoru može nastati uslijed prometa obodnim prometnicama te mjere zaštite predviđene ovim Planom u tom smislu uključuju ozelenjavanje područja obuhvata zaštitnim zelenilom, osobito po obodu.
- 2) U cilju poboljšanja kakvoće zraka potrebno je osigurati protočnost prometnica koja se ostvaruje izgradnjom traka za skretanje i obostranih nogostupa duž svih prometnih koridora.

6.3. Zaštita voda

Članak 41.

1) Područje obuhvata Plana je izvan zona sanitarne zaštite pa se primjenjuju samo uobičajene mjere zaštite voda.

2) Otpadne vode iz sustava javne odvodnje treba tretirati na uređaju za pročišćavanje otpadnih voda uz odgovarajući stupanj pročišćavanja. Do uključivanja u sustav odvodnje moguća je realizacija pojedinačnih objekata s prihvatom otpadnih voda u vlastitim uređajima za pročišćavanje otpadnih voda, te ispuštom u upojne bunare adekvatnih kapaciteta, a sve ovisno o uvjetima na terenu te uz suglasnost i prema uvjetima Hrvatskih voda. Tehnološke otpadne vode potrebno je svesti na nivo kvalitete komunalnih otpadnih voda prije ispuštanja u sustav javne odvodnje, odnosno u vlastite bio-pročistače.

3) Radi sprječavanja nepovoljnog utjecaja na okoliš sve vodovodne i kanalizacijske građevine moraju biti adekvatno dimenzionirane i izgrađene od kvalitetnog vodonepropusnog materijala. Navedene građevine moraju biti projektirane i izgrađene tako da izdrže sva opterećenja koja se mogu javiti u redovnom radu kao i kod havarija.

4) U projektnoj dokumentaciji moraju se predvidjeti sve odgovarajuće mjere da izgradnjom planiranih građevina ne dođe do šteta ili nepovoljnih posljedica za vodnogospodarske interese. Za vrijeme izgradnje i nakon izgradnje svih predviđenih kanalizacijskih građevina mora se provoditi stalna kontrola zaštite od onečišćenja otpadnim tvarima (u skladu sa zakonskim propisima).

6.4. Zaštita od buke

Članak 42.

1) Buka koja se stvara na groblju pri redovnom korištenju zanemariva je i nije od prekomjernog utjecaja na obližnje djelove naselja. Javlja se samo prilikom samog ukopa (glazba i sl.) u redovnom korištenju, ili prilikom izgradnje novih grobnica zbog korištenja mehanizacije pri iskopu i odvozu komunalnog otpada. Stoga osim ograde i zaštitnog zelenog pojasa po obodu područja obuhvata nisu potrebne dodatne mjere zaštite od buke.

2) Svaka daljnja izgradnja u području obuhvata Plana mora biti u skladu sa Zakonom o zaštiti od buke.

7. URBANISTIČKE MJERE ZAŠTITE OD ELEMENTARNIH NEPOGODA I RATNIH OPASNOSTI

Članak 43.

1) Zaštita i spašavanje ostvaruju se djelovanjem operativnih snaga zaštite i spašavanja na području Grada Zadra, a po potrebi snaga u županiji kao i na razini Republike Hrvatske. Grad Zadar u okviru svojih prava i obveza utvrđenih Ustavom i zakonom, uređuje i planira, organizira, financira i provodi zaštitu i spašavanje.

2) Od mjera koje omogućavaju učinkovito provođenje mjera civilne zaštite (evakuacija, sklanjanje i zbrinjavanje) ovim su Planom osigurani lako uočljivi i dostupni izlazi s čitavog prostora groblja.

3) Prilikom provedbe Plana potrebno je pridržavati se djelova Procjene rizika grada Zadra kojima se definiraju uvjeti uređenja prostora kao i ostalih važećih zakona i pravilnika s naglaskom na sljedeće:

- Procjena rizika od velikih nesreća za Grad Zadar (Glasnik Grada Zadra 8/18)
- Prostorni plan Zadarske Županije (Sl.glasnik Zadarske županije 02/01, 06/04, 02/05, 17/06, 03/10, 15/14 i 14/15)
- Zakon o sustavu civilne zaštite (NN 82/15, 18/18)
- Zakon o prostornom uređenju (NN 153/13, 65/17, 114/18, 39/19)
- Zakon o gradnji (NN 153/13, 20/17, 39/19)
- Zakon o zaštiti okoliša (NN 80/13, 78/15, 12/18 i 118/18)

- Zakon o zaštiti od elementarnih nepogoda (NN 73/97)
- Zakon o zaštiti od požara (NN 92/10)
- Zakon o zapaljivim tekućinama i plinovima (NN 108/95, 56/10)
- Pravilnik o mjerama zaštite od elementarnih nepogoda i ratnih opasnosti u prostornom planiranju i uređivanju prostora (NN 29/83, 36/85, 42/86)
- Pravilnik o nositeljima, sadržaju i postupcima izrade planskih dokumenata u civilnoj zaštiti te načinu informiranja javnosti u postupku njihovog donošenja (NN 49/17)
- Pravilnik o postupku uzbunjivanja stanovništva (NN 69/16)
- Pravilnik o tehničkim zahtjevima sustava javnog uzbunjivanja stanovništva (NN 69/16)
- Pravilnik o metodologiji za izradu procjena ugroženosti i planova zaštite i spašavanja (NN 30/14, 67/14)
- Uredba o sprječavanju velikih nesreća koje uključuju opasne tvari (NN 44/14, 31/17, 45/17)
- Pravilnik o otpornosti na požar i drugim zahtjevima koje građevine moraju zadovoljiti u slučaju požara (NN 29/13, 87/15).

7.1. Mjere zaštite od prirodnih i drugih nesreća

Članak 44.

1) Prostor obuhvata Plana nalazi se u zoni VII^o seizmičnosti po MCS ljestvici. Kako na području obuhvata nije predviđena gradnja građevina viših od prizemlja, a na okolnom prostoru u neposrednoj blizini nema izgrađenih građevina to se ne očekuje osobita izraženost ugroženosti od zarušavanja.

2) Protupotresno projektiranje kao i građenje građevina treba provoditi sukladno zakonskim propisima o građenju (Zakon o prostornom uređenju i Zakonom o gradnji). Prilikom projektiranja u obzir se moraju uzeti pravila propisana Eurokodom za navedenu potresnu zonu, kao i postojeće tehničke propise (Pravilnik o tehničkim normativima za izgradnju objekata visokogradnje u seizmičkim područjima (Sl. list, br. 31/81, 49/82, 29/83, 21/88 i 52/90) i Pravilnik o mjerama zaštite od elementarnih nepogoda i ratnih opasnosti u prostornom planiranju i uređivanju prostora (NN br. 29/83, 36/85 i 42/86)). Projektiranje, građenje i rekonstrukcija važnih građevina mora se provesti tako da građevine budu otporne na potres. Potrebno je osigurati dovoljno široke i sigurne evakuacijske putove i potrebno je omogućiti nesmetan pristup svih vrsta pomoći u skladu s važećim propisima o zaštiti od požara, elementarnih nepogoda i ratnih opasnosti.

Članak 45.

1) Urbanističke mjere zaštite od elementarnih nepogoda (snježne oborine, poledica, tuča), predviđaju se uporabom odgovarajućeg građevinskog materijala i konstrukcija (nagib krovništa, nagib rampe) te završnom obradom izloženih površina.

2) Urbanističke mjere zaštite od ostalih elementarnih nepogoda (poplave, suše, olujni i orkanski vjetar), zbog procjene malog rizika unutar područja obuhvata, ne predviđaju se Planom.

3) Na prostoru obuhvata plana nema mogućnosti gradnje građevina koje sadrže opasne tehničko-tehnološke rizike te nema rizika od ovakve opasnosti.

7.2. Mjere zaštite od požara

Članak 46.

1) Vatrogasni pristupi moraju biti osigurani po svim planiranim javnim prometnim površinama čime je omogućen pristup do samog groblja.

2) Mjere zaštite od požara na području obuhvata Plana definirane su *Zakonom o zaštiti od požara, Pravilnikom o uvjetima za vatrogasne pristupe i prilaze* i *Pravilnikom o hidrantskoj mreži za gašenje požara*.

- 3) U svrhu sprječavanja širenja požara na susjedne građevine, svaka građevina mora biti udaljena od susjednih građevina najmanje 4,0 m ili manje, ako se dokaže, uzimajući u obzir požarno opterećenje, brzinu širenja požara, požarne karakteristike materijala građevina, veličinu otvora na vanjskim zidovima građevina i drugo, da se požar neće prenijeti na susjedne građevine ili mora biti odvojena od susjednih građevina požarnim zidom vatrootpornosti najmanje 90 minuta, koji u slučaju da građevina ima krovnu konstrukciju (ne odnosi se na ravni krov vatrootpornosti najmanje 90 minuta) nadvisuje krov građevine najmanje 0,5 m ili završava dvostranom konzolom iste vatrootpornosti dužine najmanje 1,0 m ispod pokrova krovišta, koji mora biti od negorivog materijala na dužini konzole.
- 4) Radi omogućavanja spašavanja osoba iz građevine i gašenja požara na građevini i otvorenom prostoru, građevina mora imati vatrogasni prilaz određen prema posebnom propisu, a prilikom gradnje ili rekonstrukcije vodoopskrbnih mreža, mora se predvidjeti unutarnja i vanjska hidrantska mreža.
- 5) Građevine moraju biti projektirane i izgrađene tako da ispunjavaju bitni zahtjev zaštite od požara u skladu sa *Zakonom o gradnji* i *Zakonom o zaštiti od požara* te na temelju njih donesenih propisa, te uvjetima zaštite od požara utvrđenim posebnim zakonima i na temelju njih donesenih propisa.
- 6) Ostale mjere zaštite od požara projektirati u skladu s važećim pozitivnim hrvatskim propisima i normama koji reguliraju ovu problematiku.

8. MJERE PROVEDBE PLANA

Članak 47.

- 1) Za provedbu ovog Plana od primarne je važnosti izgraditi planiranu prometnicu tj. raskrižje kako bi se mogao urediti novi pristup groblju i parkiralište.
- 2) Nakon formiranja jedinstvene građevne čestice groblja, grobnice se mogu graditi bez građevinske dozvole u skladu s Pravilnikom o jednostavnim građevinama i radovima, kao i uređivati staze i zelene površine.
- 3) Za izgradnju zgrade za ispraćaj potrebno je ishoditi akte za gradnju.

III. ZAVRŠNE ODREDBE

Članak 48.

1) Ova odluka stupa na snagu osmog dana od dana objave u *Glasniku Grada Zadra*.

KLASA: 363-01/17-01/603
URBROJ: 2198/01-2-20-12
Zadar, 11. svibnja 2020

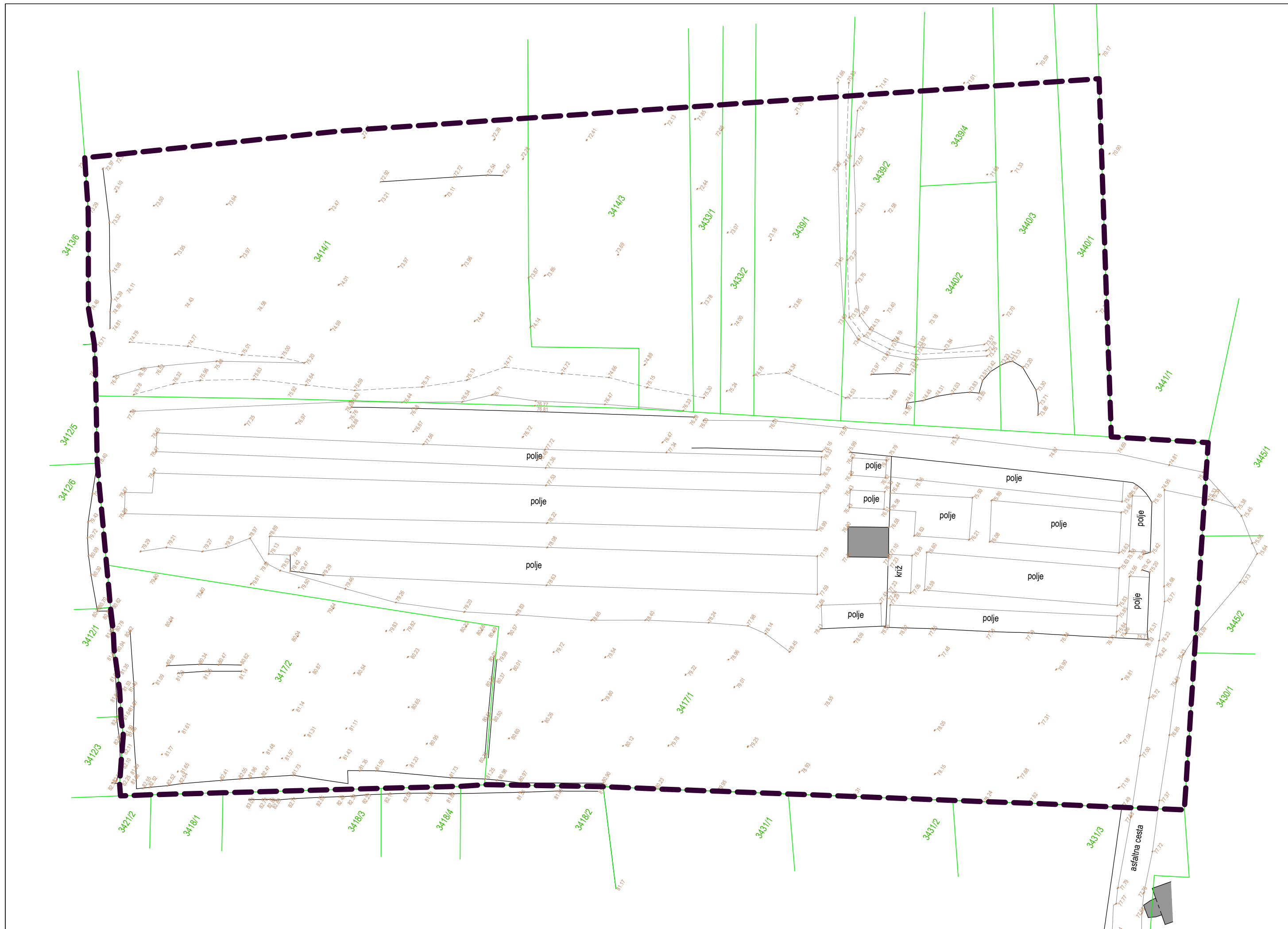
GRADSKO VIJEĆE GRADA ZADRA

Predsjednik Gradskog vijeća

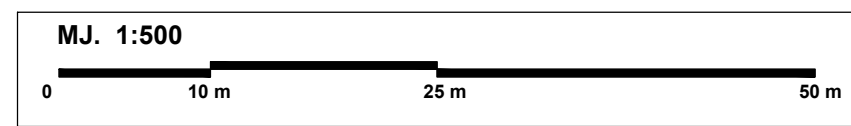
Zvonimir Vrančić

C. GRAFIČKI PRILOZI

0. POSTOJEĆE STANJE
1. KORIŠTENJE I NAMJENA POVRŠINA
2. PROMETNA I KOMUNALNA INFRASTRUKTURA
3. UVJETI KORIŠTENJA, UREĐENJA I ZAŠTITE POVRŠINA
4. NAČIN I UVJETI GRADNJE
 - 4.1. Način i uvjeti gradnje
 - 4.2. Nacrti grobnica



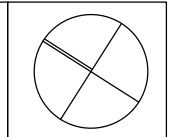
- KAZALO:**
- GRANICA OBUHVATA
 - KATASTARSKA GRANICA
 - 34403 BR. KATAST. ČESTICE
 - LINIJA TERENA
 - 81.1 VISINE



GRAD ZADAR

URBANISTIČKI PLAN UREĐENJA GROBLJA PLOČA

0. Postojeće stanje



ZADARSKA ŽUPANIJA
GRAD ZADAR

Naziv prostornog plana:
URBANISTIČKI PLAN UREĐENJA GROBLJA PLOČA

Naziv kartografskog prikaza:
Postojeće stanje

Broj kartografskog prikaza: **0.** Mjerilo kartografskog prikaza: **1:500**

Odluka o izradi: Odluka predstavničkog tijela o donošenju plana:
"Glasnik Grada Zadra" br. 8/18" "Glasnik Grada Zadra" br. 6/20

Objava javne rasprave (datum objave): Javni uvid od: 24.01.2020.
Zadarski list (17.01.2020) do: 24.02.2020.

Pečat tijela odgovornog za provođenje javne rasprave: Odgovorna osoba za provođenje javne rasprave:
Matko Segarić, dipl.ing.građ.
(ime, prezime i potpis)

Pravna osoba / tijelo koje je izradilo plan:



Pečat pravne osobe / tijela koje je izradilo plan:

Odgovorna osoba:
Martina Brala
(ime, prezime i potpis)

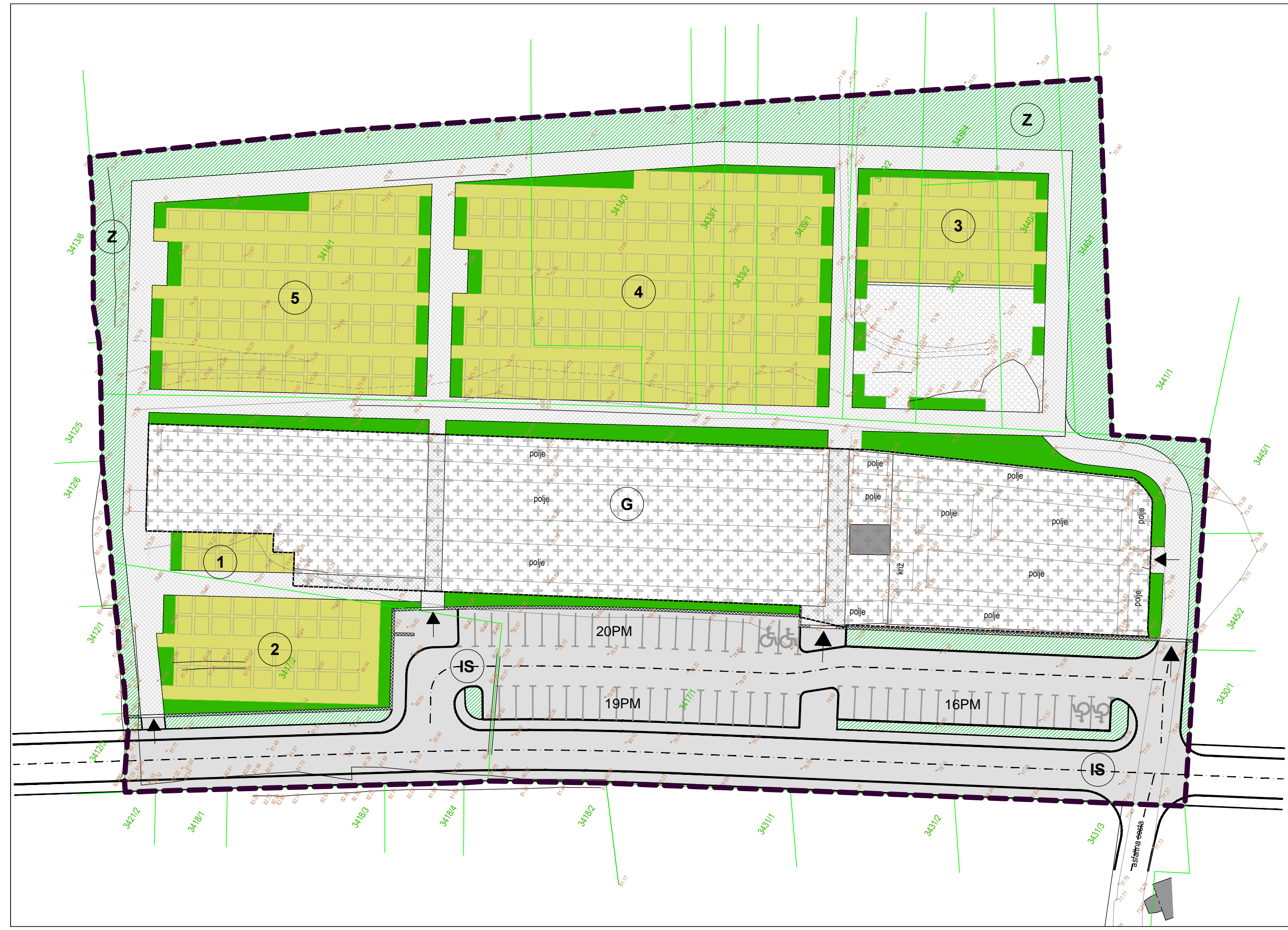
Odgovorni voditelj:
Martina Brala, dipl.ing.arh., ovlaštena arhitektica

- Stručni tim u izradi plana:
- | | |
|---|---|
| 1. <u>Martina Brala, dipl.ing.arh.</u> | 4. <u>Zvonimir Štorić, mag.ing.aedif.</u> |
| 2. <u>Damir Mandra, dipl.ing.građ.</u> | 5. <u>Jurica Jurjević, dipl.ing.el.</u> |
| 3. <u>Marina Mandra, mag.ing.aedif.</u> | 6. _____ |

Pečat predstavničkog tijela:

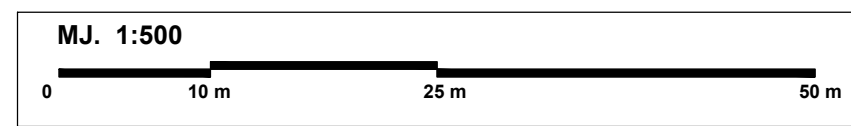
(ime, prezime i potpis)

Predsjednik predstavničkog tijela:
Zvonimir Vrančić, dr.med.
(ime, prezime i potpis)
Pečat nadležnog tijela:



KAZALO:

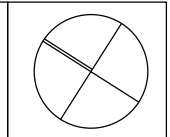
- GRANICA OBUHVATA
- POSTOJEĆE GROBLJE
- GROBNA POLJA
- ZAŠTITNE ZELENE POVRŠINE
- POVRŠINE INFRASTRUKTURNIH SUSTAVA
- ISPRAČAJNI DIO
- GLAVNE GROBNE STAZE
- ZELENE POVRŠINE



GRAD ZADAR

**URBANISTIČKI PLAN UREĐENJA
GROBLJA PLOČA**

1. Korištenje i namjena površina



ZADARSKA ŽUPANIJA
GRAD ZADAR

Naziv prostornog plana:
URBANISTIČKI PLAN UREĐENJA GROBLJA PLOČA

Naziv kartografskog prikaza:
Korištenje i namjena površina

Broj kartografskog prikaza:	1.	Mjerilo kartografskog prikaza:	1:500
Odluka o izradi:	"Glasnik Grada Zadra" br. 8/18"	Odluka predstavničkog tijela o donošenju plana:	"Glasnik Grada Zadra" br. 6/20
Objava javne rasprave (datum objave):	Zadarski list (17.01.2020)	Javni uvid od:	24.01.2020.
		do:	24.02.2020.
Pečat tijela odgovornog za provođenje javne rasprave:	Odgovorna osoba za provođenje javne rasprave: Matko Segarić, dipl.ing.građ. (ime, prezime i potpis)		

Pravna osoba / tijelo koje je izradilo plan:



Pečat pravne osobe / tijela koje je izradilo plan:

Odgovorna osoba:
Martina Brala
(ime, prezime i potpis)

Odgovorni voditelj:
Martina Brala, dipl.ing.arh., ovlaštena arhitektica

Stručni tim u izradi plana:

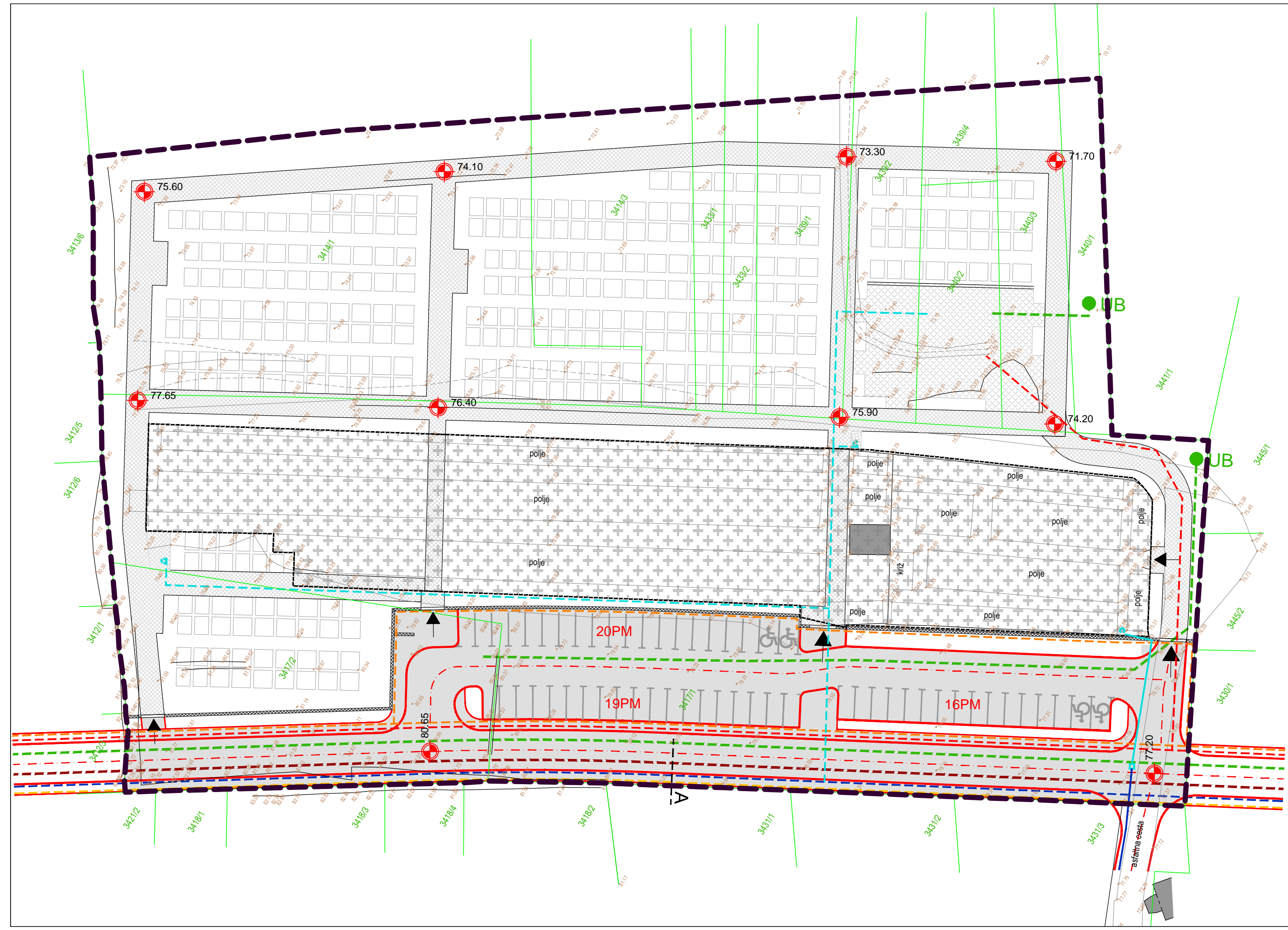
1. <u>Martina Brala, dipl.ing.arh.</u>	4. <u>Zvonimir Štorić, mag.ing.aedif.</u>
2. <u>Damir Mandra, dipl.ing.građ.</u>	5. <u>Jurica Jurjević, dipl.ing.el.</u>
3. <u>Marina Mandra, mag.ing.aedif.</u>	6. _____

Pečat predstavničkog tijela:

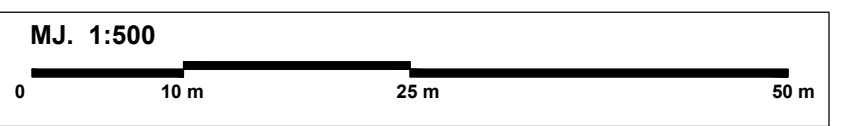
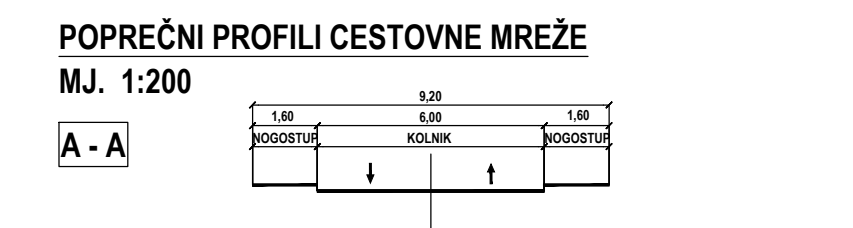
Predsjednik predstavničkog tijela:
Zvonimir Vrančić, dr.med.
(ime, prezime i potpis)

Istovjetnost ovog prostornog plana s izvornikom ovjerava:
(ime, prezime i potpis)

Pečat nadležnog tijela:



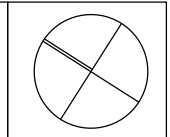
- KAZALO:**
- GRANICA OBUHVATA
 - POSTOJEĆE GROBLJE
 - GLAVNE GROBNE STAZE
 - POVRŠINE INFRASTRUKTURNIH SUSTAVA
 - ISPRAČAJNI DIO
- CESTOVNI PROMET**
- OS CESTE
 - RUB KOLNIKA
 - RUB NOGOSTUPA
 - KOTA NIVELETE PROMETNICE
- ODVODNJA**
- PLANIRANA FEKALNA ODVODNJA
 - PLANIRANA OBORINSKA ODVODNJA
- VODOOPSKRBA**
- PLANIRANI VODOVOD
 - POSTOJEĆI VODOVOD
 - PLANIRANI VODOVOD UNUTAR GROBLJA
 - POSTOJEĆI VODOVOD UNUTAR GROBLJA
- JAVNE TELEKOMUNIKACIJE U NEPOKRETNJ MREŽI**
- DISTRIBUTIVNA TELEKOMUNIKACIJSKA KANALIZACIJA (DTK) - PLANIRANO
- ENERGETSKI SUSTAV - ELEKTROENERGETIKA**
- TRASE KABELSKIH VODOVA DISTRIBUTIVNE ELEKTROENERGETSKE MREŽE - PLANIRANO
 - TRASE KABELSKIH VODOVA JAVNE RASVJETE - PLANIRANO



GRAD ZADAR

URBANISTIČKI PLAN UREĐENJA GROBLJA PLOČA

2. Prometna i komunalna infrastrukturna mreža



ZADARSKA ŽUPANIJA
GRAD ZADAR

Naziv prostornog plana:
URBANISTIČKI PLAN UREĐENJA GROBLJA PLOČA

Naziv kartografskog prikaza:
Prometna i komunalna infrastrukturna mreža

Broj kartografskog prikaza: **2.** Mjerilo kartografskog prikaza: **1:500**

Odluka o izradi: Odluka predstavničkog tijela o donošenju plana:
"Glasnik Grada Zadra" br. 8/18" "Glasnik Grada Zadra" br. 6/20

Objava javne rasprave (datum objave): Javni uvid od: 24.01.2020.
Zadarski list (17.01.2020) do: 24.02.2020.

Pečat tijela odgovornog za provođenje javne rasprave: Odgovorna osoba za provođenje javne rasprave:
Matko Segarić, dipl.ing.građ.
(ime, prezime i potpis)

Pravna osoba / tijelo koje je izradilo plan: J.D.O.O. za arhitektonske djelatnosti i usluge
Ludžanski 17A, 23 242 Ploče, Zadar, HR 522064-001, mob: 099492298

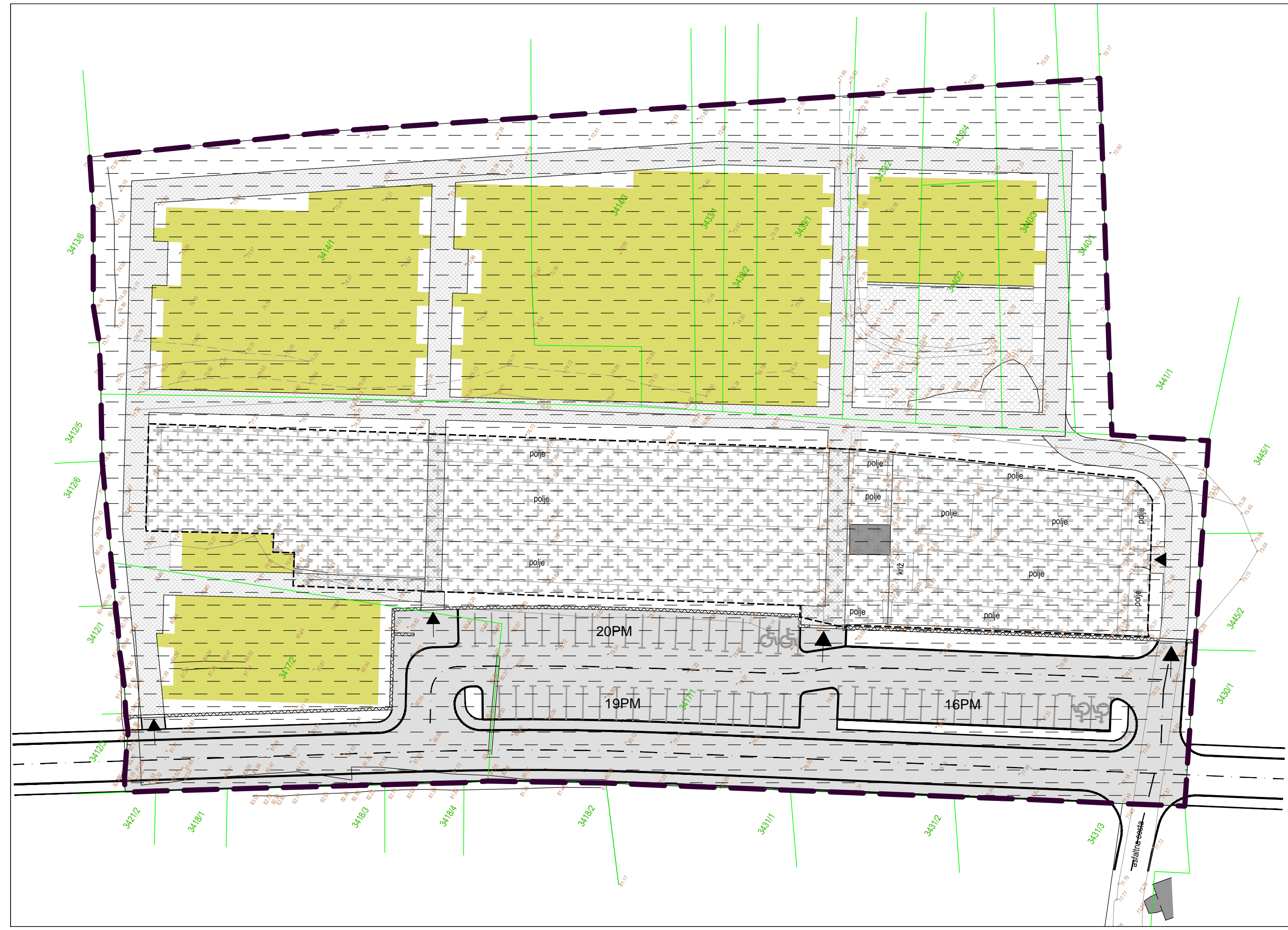
Pečat pravne osobe / tijela koje je izradilo plan: Odgovorna osoba:
Martina Brala
(ime, prezime i potpis)

Odgovorni voditelj:
Martina Brala, dipl.ing.arh., ovlaštena arhitektica

- Stručni tim u izradi plana:
- | | |
|---|---|
| 1. Martina Brala, dipl.ing.arh. | 4. Zvonimir Štorić, mag.ing.aedif. |
| 2. Damir Mandra, dipl.ing.građ. | 5. Jurica Jurjević, dipl.ing.el. |
| 3. Marina Mandra, mag.ing.aedif. | 6. _____ |

Pečat predstavničkog tijela: Predsjednik predstavničkog tijela:
Zvonimir Vrančić, dr.med.
(ime, prezime i potpis)

Istovjetnost ovog prostornog plana s izvornikom ovjerava: Pečat nadležnog tijela:
(ime, prezime i potpis)

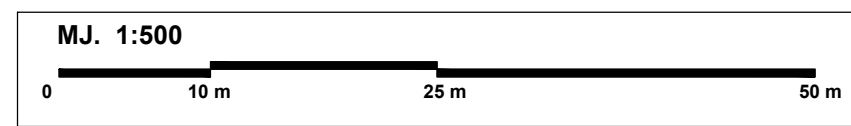


KAZALO:

- GRANICA OBUHVATA
- POSTOJEĆE GROBLJE
- GROBNA POLJA
- GLAVNE GROBNE STAZE
- POVRŠINE INFRASTRUKTURNIH SUSTAVA
- ISPRAČAJNI DIO

PODRUČJA POSEBNIH OGRANIČENJA U PROSTORU

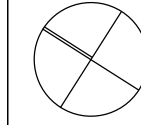
- TLO**
- PODRUČJE NAJVEĆEG INTENZITETA POTRESA (VII° MCS LJESTVICE I VIŠE)



GRAD ZADAR

**URBANISTIČKI PLAN UREĐENJA
GROBLJA PLOČA**

3. Uvjeti korištenja, uređenja i zaštite površina



ZADARSKA ŽUPANIJA
GRAD ZADAR

Naziv prostornog plana:
URBANISTIČKI PLAN UREĐENJA GROBLJA PLOČA

Naziv kartografskog prikaza:
Uvjeti korištenja, uređenja i zaštite površina

Broj kartografskog prikaza:	3.	Mjerilo kartografskog prikaza:	1:500
Odluka o izradi:	"Glasnik Grada Zadra" br. 8/18"	Odluka predstavničkog tijela o donošenju plana:	"Glasnik Grada Zadra" br. 6/20
Objava javne rasprave (datum objave):	Zadarski list (17.01.2020)	Javni uvid od:	24.01.2020.
		do:	24.02.2020.
Pečat tijela odgovornog za provođenje javne rasprave:	Odgovorna osoba za provođenje javne rasprave: Matko Segarić, dipl.ing.građ. (ime, prezime i potpis)		

Pravna osoba / tijelo koje je izradilo plan:



Pečat pravne osobe / tijela koje je izradilo plan:

Odgovorna osoba:
Martina Brala
(ime, prezime i potpis)

Odgovorni voditelj:
Martina Brala, dipl.ing.arh., ovlaštena arhitektica

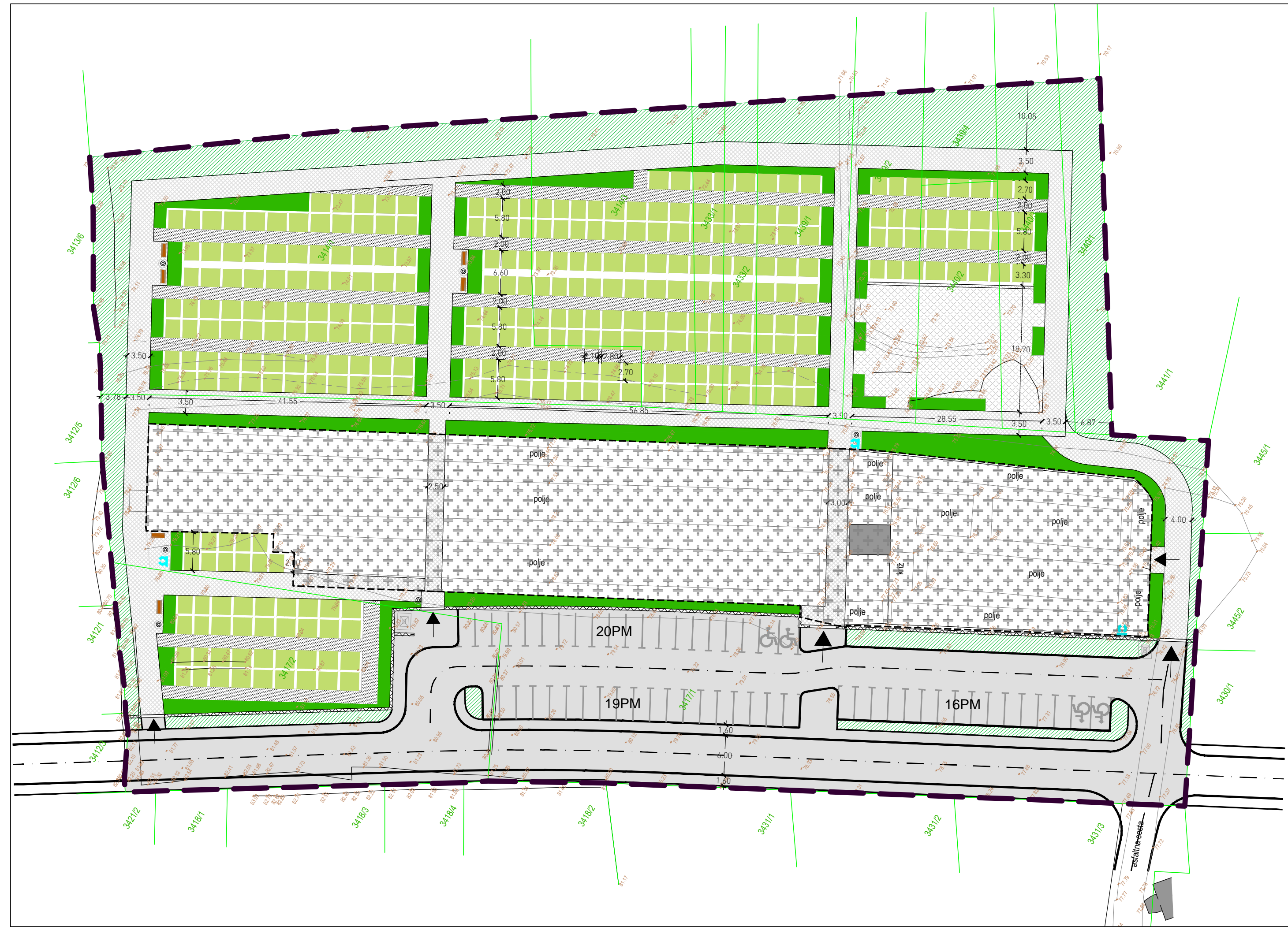
- Stručni tim u izradi plana:
- | | |
|---|---|
| 1. <u>Martina Brala, dipl.ing.arh.</u> | 4. <u>Zvonimir Štorić, mag.ing.aedif.</u> |
| 2. <u>Damir Mandra, dipl.ing.građ.</u> | 5. <u>Jurica Jurjević, dipl.ing.el.</u> |
| 3. <u>Marina Mandra, mag.ing.aedif.</u> | 6. _____ |

Pečat predstavničkog tijela:

Predsjednik predstavničkog tijela:
Zvonimir Vrančić, dr.med.
(ime, prezime i potpis)

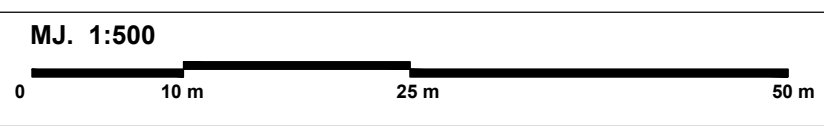
Istovjetnost ovog prostornog plana s izvornikom ovjerava:

Pečat nadležnog tijela:
(ime, prezime i potpis)



KAZALO:

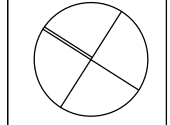
- GRANICA OBUHVATA
- POSTOJEĆE GROBLJE
- GROBNICE
- GLAVNE GROBNE STAZE
- POVRŠINE INFRASTRUKTURNIH SUSTAVA
- ISPRAČAJNI DIO
- ZELENE POVRŠINE
- ZAŠTITNE ZELENE POVRŠINE
- STAZE GROBNIH REDOVA
- KLUPA ZA SJEDENJE
- KANTA ZA SMEĆE
- KONTENJER ZA SMEĆE
- IZLJEVNO MJESTO (ČESMA)
- OGRADNI ZID GROBLJA



GRAD ZADAR

**URBANISTIČKI PLAN UREĐENJA
GROBLJA PLOČA**

4.1. Načini i uvjeti granje



ZADARSKA ŽUPANIJA
GRAD ZADAR

Naziv prostornog plana:
URBANISTIČKI PLAN UREĐENJA GROBLJA PLOČA

Naziv kartografskog prikaza:
Načini i uvjeti gradnje

Broj kartografskog prikaza:	4.1.	Mjerilo kartografskog prikaza:	1:500
Odluka o izradi:	"Glasnik Grada Zadra" br. 8/18"	Odluka predstavničkog tijela o donošenju plana:	"Glasnik Grada Zadra" br. 6/20
Objava javne rasprave (datum objave):	Zadarski list (17.01.2020)	Javni uvid od:	24.01.2020.
		do:	24.02.2020.
Pečat tijela odgovornog za provođenje javne rasprave:		Odgovorna osoba za provođenje javne rasprave:	Matko Segarić, dipl.ing.građ. (ime, prezime i potpis)

Pravna osoba / tijelo koje je izradilo plan:



Pečat pravne osobe / tijela koje je izradilo plan:

Odgovorna osoba:
Martina Brala
(ime, prezime i potpis)

Odgovorni voditelj:
Martina Brala, dipl.ing.arh., ovlaštena arhitektica

Stručni tim u izradi plana:

- | | |
|---|---|
| 1. <u>Martina Brala, dipl.ing.arh.</u> | 4. <u>Zvonimir Štorić, mag.ing.aedif.</u> |
| 2. <u>Damir Mandra, dipl.ing.građ.</u> | 5. <u>Jurica Jurjević, dipl.ing.el.</u> |
| 3. <u>Marina Mandra, mag.ing.aedif.</u> | 6. _____ |

Pečat predstavničkog tijela:

Predsjednik predstavničkog tijela:
Zvonimir Vrančić, dr.med.
(ime, prezime i potpis)

Istovjetnost ovog prostornog plana s izvornikom ovjerava:

Pečat nadležnog tijela:
(ime, prezime i potpis)



GRAD ZADAR

URBANISTIČKI PLAN UREĐENJA GROBLJA PLOČA

4.2. Grobna mjesta

ZADARSKA ŽUPANIJA
GRAD ZADAR

Naziv prostornog plana:
URBANISTIČKI PLAN UREĐENJA GROBLJA PLOČA

Naziv kartografskog prikaza:
Grobna mjesta

Broj kartografskog prikaza: **4.2.** Mjerilo kartografskog prikaza: **1:50**

Odluka o izradi: Odluka predstavničkog tijela o donošenju plana:

"Glasnik Grada Zadra" br. 8/18" "Glasnik Grada Zadra" br. 6/20

Objava javne rasprave (datum objave):
Zadarski list (17.01.2020) Javni uvid od: 24.01.2020.
do: 24.02.2020.

Pečat tijela odgovornog za provođenje javne rasprave: Odgovorna osoba za provođenje javne rasprave:
Matko Segarić, dipl.ing.građ.
(ime, prezime i potpis)

Pravna osoba / tijelo koje je izradilo plan:
 J.D.O.O. za arhitektonske djelatnosti i usluge
Zadarska 17A, 23 242 Posedarje, tel/fax: 023/266-620, mob: 099/662266

Pečat pravne osobe / tijela koje je izradilo plan: Odgovorna osoba:
Martina Brala
(ime, prezime i potpis)

Odgovorni voditelj:
Martina Brala, dipl.ing.arh., ovlaštena arhitektica

Stručni tim u izradi plana:
1. Martina Brala, dipl.ing.arh. 4. Zvonimir Štorić, mag.ing.aedif.
2. Damir Mandra, dipl.ing.građ. 5. Jurica Jurjević, dipl.ing.el.
3. Marina Mandra, mag.ing.aedif. 6. _____

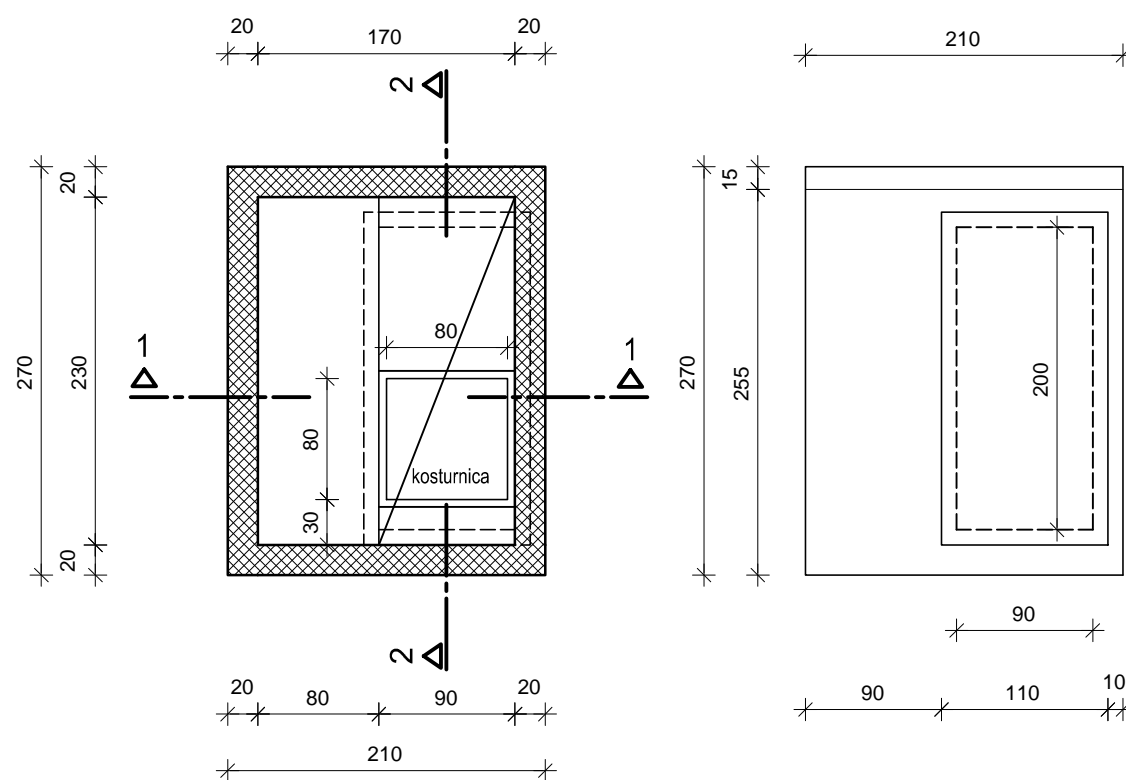
Pečat predstavničkog tijela: Predsjednik predstavničkog tijela:
Zvonimir Vrančić, dr.med.
(ime, prezime i potpis)

Istovjetnost ovog prostornog plana s izvornikom ovjerava: Pečat nadležnog tijela:

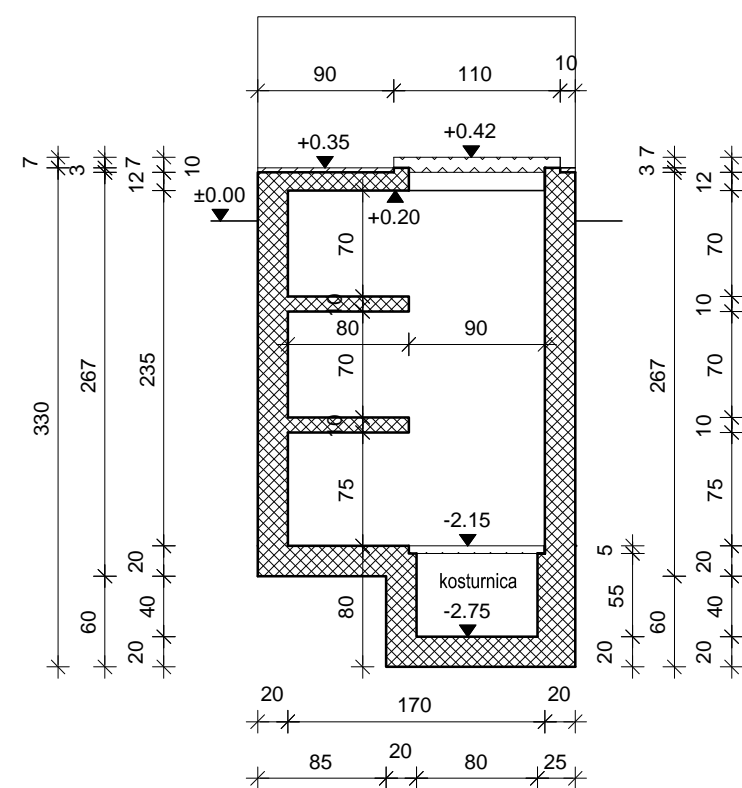
(ime, prezime i potpis)

GROBNICA - 3 UKOPNA MJESTA

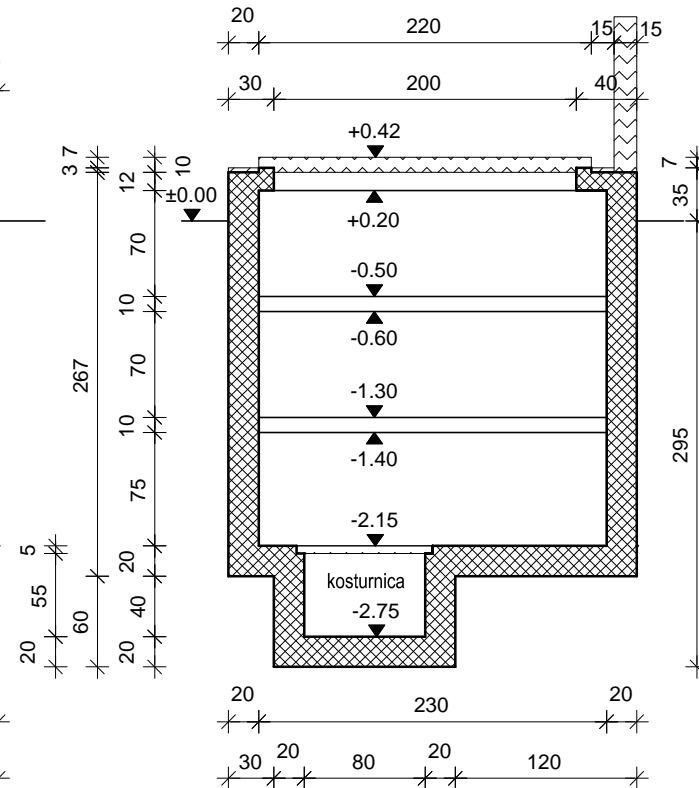
TLOCRT M1:50



PRESJEK 1-1

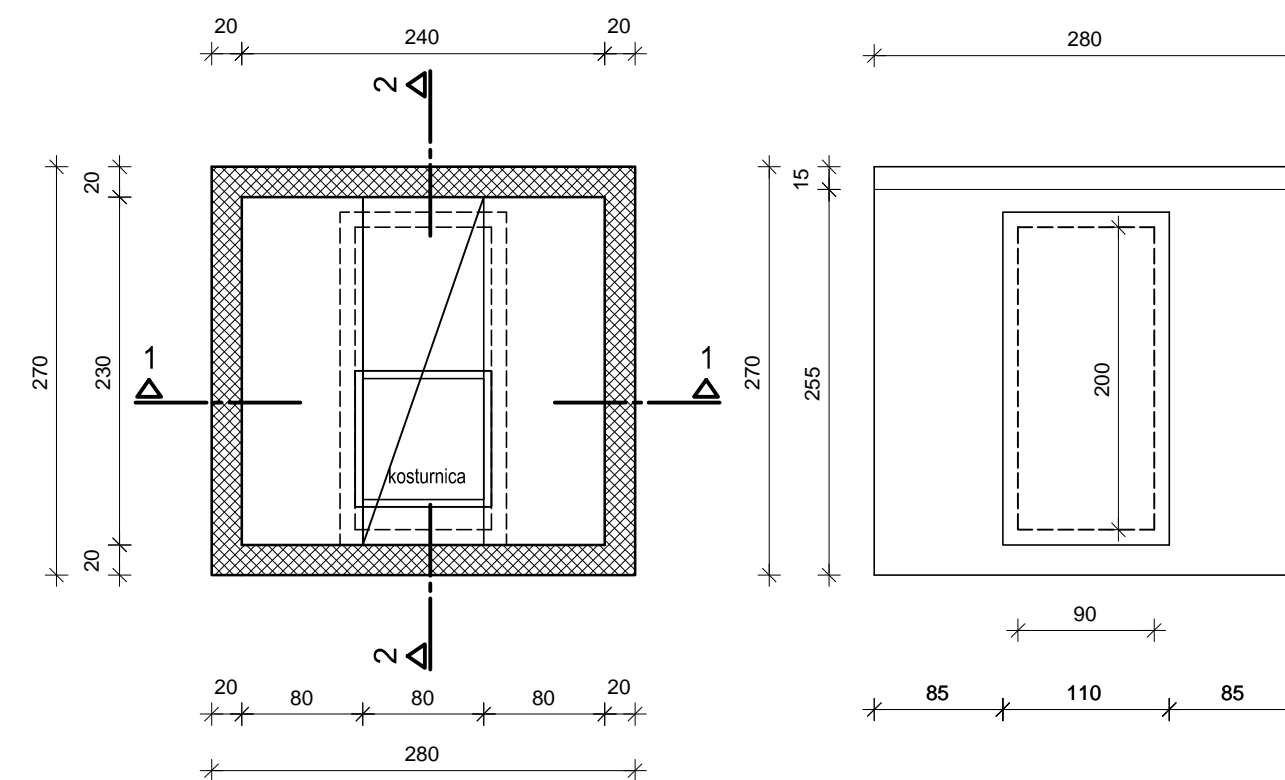


PRESJEK 2-2

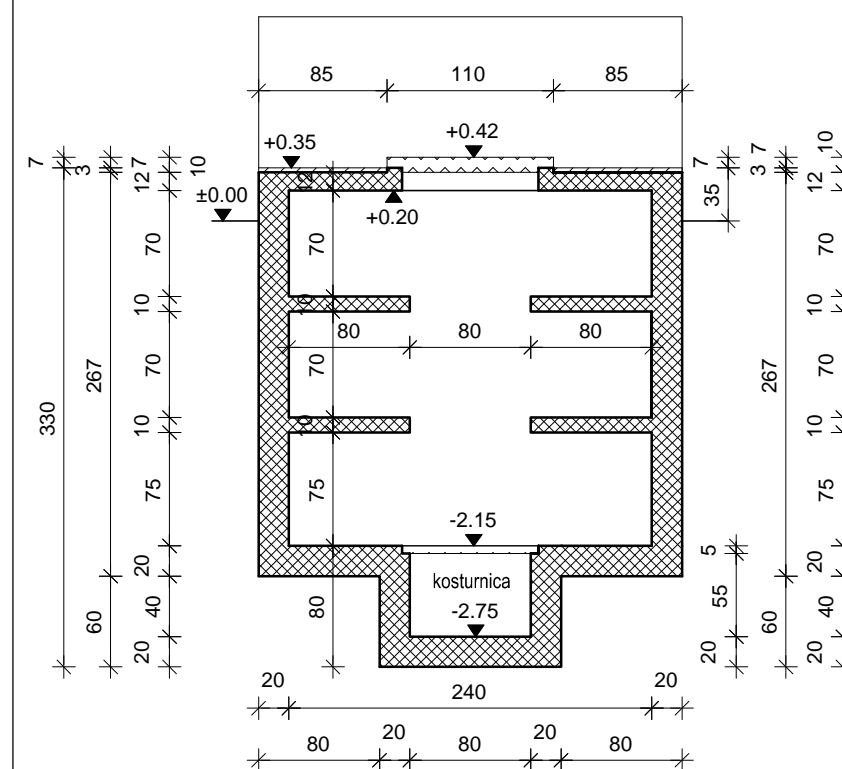


GROBNICA - 6 UKOPNIH MJESTA

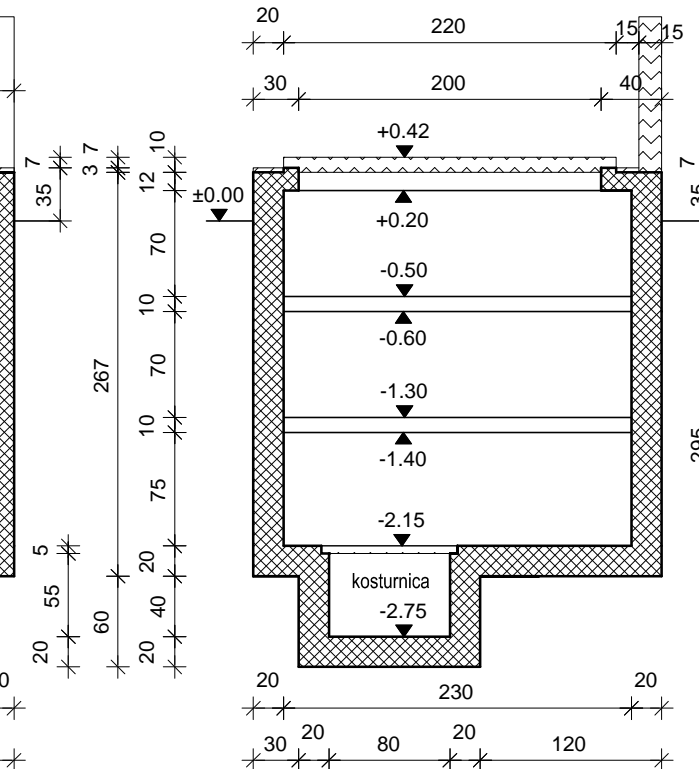
TLOCRT M1:50



PRESJEK 1-1



PRESJEK 2-2



D. OBAVEZNI PRILOZI**OBRAZLOŽENJE****SADRŽAJ****UVOD****1. POLAZIŠTA****1. 1. POLOŽAJ, ZNAČAJ I POSEBNOSTI PODRUČJA**

- 1.1.1. *Osnovni podaci o stanju u prostoru*
- 1.1.2. *Prostorno razvojne značajke*
- 1.1.3. *Infrastrukturna opremljenost*
- 1.1.4. *Zaštićene prirodne, kulturno-povijesne cjeline i ambijentalne vrijednosti i posebnosti*
- 1.1.5. *Obveze iz PPU Grada Zadra*
- 1.1.6. *Ocjena mogućnosti i ograničenja razvoja u odnosu na demografske i gospodarske podatke te prostorne pokazatelje*

2. CILJEVI PROSTORNOG UREĐENJA**2. 1. CILJEVI PROSTORNOG UREĐENJA OPĆINSKOG ZNAČAJA**

- 2.1.1. *Demografski razvoj*
- 2.1.2. *Odabir prostorne i gospodarske strukture*
- 2.1.3. *Prometna i komunalna Infrastruktura*
- 2.1.4. *Očuvanje prostornih posebnosti naselja odnosno dijela naselja*

2. 2. CILJEVI PROSTORNOG UREĐENJA NASELJA ODNOSNO DIJELA NASELJA

- 2.2.1. *Racionalno korištenje i zaštita prostora u odnosu na postojeći i planirani broj stanovnika, gustoću stanovanja, obilježja izgrađene strukture, vrijednost i posebnosti krajobraza, prirodnih i kulturno-povijesnih i ambijentalnih cjelina*
- 2.2.2. *Unapređenje uređenja naselja i komunalne infrastrukture*

3. PLAN PROSTORNOG UREĐENJA**3. 1. PROGRAM GRADNJE I UREĐENJA PROSTORA****3.2. OSNOVNA NAMJENA PROSTORA****3.3. ISKAZ PROSTORNIH POKAZATELJA ZA NAMJENU, NAČIN KORIŠTENJA I UREĐENJA POVRŠINA****3.4. PROMETNA I ULIČNA MREŽA****3.5. KOMUNALNA INFRASTRUKTURNA MREŽA****3.6. UVJETI KORIŠTENJA, UREĐENJA I ZAŠTITE POVRŠINA**

- 3.6.1. *Uvjeti i način gradnje*
- 3.6.2. *Mjere zaštite prirodnih vrijednosti i posebnosti i kulturno-povijesnih i ambijentalnih cjelina*

3.7. SPRJEČAVANJE NEPOVOLJNA UTJECAJA NA OKOLIŠ

OBRAZLOŽENJE

UVOD

Temeljem *Zakona o prostornom uređenju* (NN 153/13, 65/17, 114/18, 39/19), *Prostornog plana uređenja Grada Zadra* (Glasnik Grada Zadra 04/04, 03/08, 04/08, 10/08, 16/11, 02/16, 13/16) te Odluke o izradi (Glasnik Grada Zadra 08/18) izrađen je Urbanistički plan uređenja groblja Ploča.

Obveza izrade ovog Plana propisana je *Prostornim planom uređenja Grada Zadra*, čl. 195., a obuhvat UPU-a određen je prema grafičkom dijelu Prostornog plana uređenja Grada Zadra, *karti 5. Razvoj i uređenje naselja Zadar* u kojoj je definirana zona obuhvata namjene groblja na Ploči.

Razlozi za izradu i donošenje Plana su:

- proširenje postojećeg groblja Ploča prema potrebama stanovništva
- komunalno opremanje i uređenje postojećeg groblja
- precizno definiranje granica groblja s prometnicama i parkiralištima
- detaljno definiranje namjena površina unutar granica obuhvata Plana
- definiranje detaljnih uvjeta uređenja staza, ispraćajnog platoa, te gradnje novih grobnica
- planiranje uređenja parkirališta
- prikupljanje i usvajanje prijedloga i zahtjeva (podataka i planskih smjernica) javnopravnih tijela određenih posebnim propisima.

Svrha i opći ciljevi te programska polazišta ovog UPU-a su omogućavanje planske izgradnje novih grobnica paralelno s prometnim (infrastrukturnim) površinama koje je nužno formirati za normalno funkcioniranje groblja.

Površina obuhvata Plana je 1,59 ha, a definirana je Prostornim planom Grada Zadra. Nalazi se unutar neizgrađenog, neuređenog dijela građevinskog područja naselja za koji je određena obveza izrade urbanističkog plana uređenja. Prema karti PPU-a br. 6. *Provedbeni dokumenti prostornog uređenja*, zona se nalazi unutar obuhvata UPU-a broj 93. Prema karti 5. *Razvoj i uređenje naselja Zadar* područje se nalazi u zoni s_m , a unutar nje je definirana zona namjene groblja. Prema članku 2. Pravilnika o grobljima ovo groblje spada u mala groblja.

Plan se izrađuje u mjerilu 1:500 na digitalnoj geodetskoj podlozi.

Izrada UPU-a odvija se u slijedećim fazama:

1. Prethodni radovi
2. Programsko-analički dio
3. Prijedlog Plana za javnu raspravu
4. Nacrt Konačnog prijedloga Plana
5. Završna obrada Plana.

Ovaj Plan je izrađen u skladu sa sljedećim zakonima, propisima i planovima višeg reda:

- Zakon o prostornom uređenju (NN 153/13, 65/17, 114/18, 39/19)
- ostali zakoni koji svojim odredbama utječu na prostorna i druga rješenja ili se odnose na namjenu, odnosno funkciju prostora, te njihove eventualne novele,
- Pravilniku o sadržaju, mjerilima kartografskih prikaza, obveznim prostornim pokazateljima i standardu elaborata prostornih planova (NN 106/98, 39/04, 45/04-ispravak, 163/04 i 9/11)
- Prostorni plan Zadarske županije (Sl. glasnik Zadarske županije br. 02/01, 06/04, 02/05, 17/06, 25/09, 03/10, 15/14, 14/15)
- Prostorni plan uređenja Grada Zadra (Glasnik Grada Zadra 04/04, 03/08, 04/08, 10/08, 16/11, 02/16, 13/16).

Postupak provedbe javne rasprave te usvajanja Plana propisan je odredbama Zakona o prostornom uređenju (NN 153/13, 65/17, 114/18, 39/19).

1. POLAZIŠTA

1.1. Položaj, značaj i posebnosti područja

1.1.1. Osnovni podaci o stanju u prostoru

Područje obuhvata Plana smješteno je nedaleko rubnih sjeveroistočnih djelova naselja Ploča u Gradu Zadru. Do njega se pristupa Ulicom Grgura barskog Zadranina koja na pojedinim mjestima ima širinu i manju od 3,5 m. Komunalna opremljenost postojećeg groblja je na najnižoj mogućoj razini jer je ono rađeno neplanski, gotovo stihijski.

Prostornim planom Grada Zadra definirano područje obuhvata Plana je s tri strane okruženo građevinskim područjem naselja koje se treba širiti u toj zoni, dok prema sjeveroistoku graniči s negrađevinskim područjem. Sjeveroistočna i jugozapadna granica obuhvata Plana su planirane nove prometnice, s time da je buduća nova obilaznica na sjeveroistoku izvan granica obuhvata Plana, a prometnica na jugozapadnom rubu groblja je unutar granica obuhvata Plana.

Površina obuhvata Plana iznosi 1,59 ha.

Postojeće groblje se u cijelosti nalazi na k.č. 3417/1 koja je u vlasništvu Grada Zadra, dok će se za potrebe proširenja groblja i izgradnje planirane prometnice uz jugozapadni rub morati obuhvatiti cijelu k.č. 3417/2 u sjeverozapadnom uglu i niz od 10 kat. čestica uz sjeveroistočnu granicu obuhvata jer se groblje širi na djelove tih čestica.

Teren unutar prostora obuhvata Plana je u nagibu, s padom prema istoku od cca 6,5% tj. 3,7°.

Kako je ovaj pad maksimalan dijagonalno po zoni obuhvata, to će ortogonalni raspored grobnih polja i redova s poprečnim grobnim stazama imati zadovoljavajući pad (manji od navedenog) za organiziranje sadržaja groblja.

Seizmotektonika

Zona obuhvata se nalazi u području najjačeg intenziteta očekivanih potresa 7°MCS ljestvice, s vjerojatnošću pojave 63% za povratni period od 100 godina. Intenzitet očitani s karte znači maksimalno zapažen stupanj na srednjim uvjetima tla u vremenu nastajanja potresa. To znači da zapaženi potres u relativno kratkom vremenu ne mora biti i najjači koji se u zadanom području može dogoditi.

Demografski podaci

Broj stanovnika u naselju Ploča je u stalnom porastu, a neplanska, stihijska izgradnja je preduhitрила komunalno opremanje naselja. Nedostatak ukopnih mjesta u Gradu Zadru je vrlo problematičan te je prepoznata potreba za uređenjem manjih groblja u rubnim naseljima grada, koji su najčešće gusto naseljeni, a nemaju adekvatno riješeno groblje. Tako bi se uređenjem i proširenjem postojećeg groblja Ploča riješile mjesne potrebe, ali samim time i potrebe na razini cijeloga Grada Zadra jer bi se rasteretio pritisak na glavno gradsko groblje.

1.1.2. Prostorno razvojne značajke

Prostor postojećeg groblja smjestio se izvan postojećeg naselja, na rubnom području grada prema sjeveroistoku gdje se prostire polje između Zadra i Crnog. Okruženo je uglavnom neuređenim zelenim površinama koje su ispresijecane kolotrazima tj. utabanim zemljanim putevima kojima se pristupa poljoprivrednim površinama.

Do groblja se dolazi postojećom asfaltiranom Ulicom Grgura barskog Zadranina koja je na mjestima vrlo uska i blokirana postojećom izgradnjom. Na groblje se ulazi s jugoistoka te je to prostor najstarijeg groblja koje je s tri strane omeđeno zidom zidanim betonskim blokom. Prostor najstarijeg dijela groblja je širok cca 25 m i dug cca 45-50 m. U njemu se nalazi 79 grobnica koje su raspoređene u 4 grobna reda, 3 duža s dvostrano orijentiranim grobnicama i jednim uz ogradni zid

na ulazu. Staze između redova su neuređene. Na sjevernom rubu najstarijeg dijela groblja smjestila se kapelica i centralni križ.

Noviji dio groblja nastao je neplanskom gradnjom novih grobnica u produžetku starih redova te je u istoj prosječnoj širini od cca 25 m izgrađen dio groblja s tri polja grobnica prosječne dužine od 100 m. Dva zapadna polja su dvostrani redovi grobnica, a istočni red je jednostrani jer je nagib terena onemogućio obostranu izgradnju grobnica u istoj razini. Ukupno se u novijem dijelu groblja smjestilo 164 grobnice. Kako su ove grobnice izgrađene s oknima za ukop sprijeda, a okna su građena neplanski, neusklađeno, to je komunikacija redovima otežana, na mjestima gotovo onemogućena, a redovi nemaju nikakve prekide ili poprečne staze već su tako jedva prohodni u dužini od 100 m.

Prostor planiran za proširenje groblja gotovo zadržava postojeću dužinu groblja, uz manju nadopunu zaštitnim zelenim površinama i stazama, a proširenje se organizira u širinu s jugozapadne strane, prema naselju i sa sjeveroistočne strane, prema polju. Tako da postojeće groblje ostaje u sredini budućeg cjelokupnog groblja. Sprijeda, odakle mu se pristupa iz naselja smjestit će se planirana gradska prometnica sa svom infrastrukturom, a s nje i ulazi u groblje s parkiralištem, te jedno manje novo grobno polje. Iza postojećeg groblja organizira se potpuno novi dio groblja s tri nova grobna polja i ispraćajnim dijelom.

Izgradnjom novih ogradnih zidova formirat će se 4 nova ulaza u groblje od kojih su tri s parkirališta, a jedan ostaje na mjestu sadašnjeg pristupa groblju, s time da postojeća pristupna cesta postaje staza unutar ogradnih zidova groblja.

1.1.3. Infrastrukturna opremljenost

Cestovni promet

Kako je cjelokupna komunalna opremljenost naselja Ploča na vrlo niskoj razini, komunalnu infrastrukturu šireg područja oko groblja je Prostornim planom predviđeno detaljnije definirati UPU-om, ali su već PPU-om planirane dvije prometnice čije trase idu po jugoistočnom i sjeverozapadnom rubu novih granica groblja. Jugozapadna je unutar granica obuhvata ovog Plana i predstavlja bitnu komunikaciju unutar naselja Ploča i bit će od velike važnosti za primjeren pristup groblju, a prometnica na sjeveroistočnom rubu je izvan granica obuhvata ovog Plana i predstavlja trasu velike nove gradske obilaznice.

Elektronička komunikacijska infrastruktura

Unutar zone obuhvata Plana ne postoji razvedena elektronička komunikacijska infrastruktura (EKI) i povezana oprema.

Vodoopskrba

Unutar zone obuhvata Plana postoje vodovodne instalacije jer u groblju postoji česma, u južnom uglu.

Odvodnja otpadnih voda

Za sada na groblju ne postoje sadržaji za koje bi bila potrebna odvodnja te niti ne postoje takve instalacije.

Naselje Ploča nema sustav kanalizacije za odvodnju otpadnih voda.

Elektroenergetska mreža

Unutar zone obuhvata Plana ne postoji elektroenergetska mreža.

Plinoopskrba

Na području obuhvata Plana, kao i u cijelom naselju Ploča nema izgrađenih plinovodnih sustava.

1.1.4. Zaštićene prirodne, kulturno-povijesne cjeline i ambijentalne vrijednosti i posebnosti

U prostoru granica obuhvata Plana nema zaštićenih prirodnih vrijednosti. Prostor je izvan granice 1000 m od obalne crte tj. zaštićenog obalnog pojasa.

Iako u relativnoj blizini zone posebne vojne namjene (vojno skladište Babin dub), ipak je izvan nje te također nije unutar granica ograničene gradnje.

Kako se od groblja prostire padina prema polju na sjeveroistoku, to se odatle pruža predivan pogled na velike zelene površine u nizini u polju i Velebit u daljini. Stoga bi pri gradnji sadržaja na groblju i uređenju zelenih površina, staza i odmorišta, trebalo iskoristiti ovu ambijentalnu vrijednost i ostvariti lijepe vizure, ali i zaštitu od bure koja upravo puše iz istog smjera.

U okruženju područja obuhvata plana nalaze se bunker i sagrađeni pred i za vrijeme Drugog svjetskog rata (za vrijeme fašističke okupacije) te ih je potrebno štititi i čuvati jer imaju memorijalnu i graditeljsku vrijednost. Ipak, niti jedan od njih nije unutar granica obuhvata Plana.

1.1.5. Obveze iz planova šireg područja

Prostornim planom uređenja Grada Zadra definirana je zona obuhvata ovog Plana koji obuhvaća postojeće staro groblje i dio prostora za proširenje s dvije strane postojećeg groblja.

Prometnica planirana PPU-om s jugozapadne strane nalazi se unutar granica obuhvata ovog Plana te će se ona ovdje definirati u punom propisanom profilu sa svom komunalnom infrastrukturom.

Sve odredbe ovog Plana kojima se definiraju uvjeti gradnje utemeljeni su na odredbama plana višeg reda, Zakona o prostornom uređenju, kao i Pravilnika o grobljima (NN 99/02) kojim su propisani način i uvjeti izgradnje groblja. Također su primjenjeni svi kriteriji zaštite okoliša, prirode i kulturno-povijesnih vrijednosti koji su definirani gore navedenim dokumentima.

1.1.6. Ocjena stanja, mogućnosti i ograničenja razvoja u odnosu na demografske i gospodarske podatke te prostorne pokazatelje

Groblje Ploča je trenutno u vrlo lošem stanju, a neophodno je za stanovnike naselja i ovog dijela grada. Koliko je bitno proširiti ga kako bi se zadovoljile potrebe lokalnog stanovništva, još je važnije postojeća grobna polja tj. grobne staze između njih dovesti u red i učiniti ih prohodnima i funkcionalnima. Za to će biti potrebno ukloniti tj. izmjestiti neke od postojećih grobnica jer je neplanska izgradnja zablokirala svaku moguću komunikaciju, a grobni redovi su predugački i nisu u skladu s Pravilnikom o grobljima. Problem se može jednostavno riješiti dodjelom zamjenskih grobnica u novim grobnim poljima kako bi se ispoštivao planirani raspored poprečnih grobnih staza. Za funkcioniranje ovog groblja od presudne će važnosti biti izgradnja prometnice i parkirališta s kojeg će se pristupati na groblje. Novi ulazi, ograđivanje cjelokupne predviđene površine te povezivanje komunikacijama postojećih dijelova groblja s novima omogućit će primjerenu upotrebu i postojećih i novih dijelova groblja.

Ovim proširenjem ostvarit će se povećanje broja grobnih mjesta s postojećih 243 na ukupno 551. Izgradnja planirane prometnice, pa čak i samo u dužini groblja, predstavlja značajnu investiciju u komunalnu infrastrukturu naselja te je njezina izgradnja preduvjet za izgradnju i uređenje parkirališta i novih ulaza u groblje. Ipak, izgradnja komunalne infrastrukture se može odvijati u etapama pa će za novi ulaz na groblje i izgradnju parkirališta biti dovoljna i izgradnja planiranog raskrižja s ulisom s koje se i sada pristupa groblju.

2. CILJEVI PROSTORNOG UREĐENJA

Ciljevi prostornog uređenja zone obuhvata Plana je komunalno opremanje groblja Ploča te precizno definiranje uvjeta njegova proširenja i gradnje novih grobnica.

2.1. Ciljevi prostornog uređenja općinskog značaja

Temeljni ciljevi prostornog razvoja općinskog značaja su:

- ostvarivanje potreba lokalnog stanovništva zbog potpunosti postojećeg groblja
- određivanje detaljnih uvjeta gradnje i uređenja prostora
- omogućavanje jednolikog razvoja svih djelova Grada Zadra
- poboljšavanje komunikacije i komunalne opremljenosti područja
- zaštita krajobraznih vrijednosti
- zaštita prirodnih i kulturnih vrijednosti.

Kompletan prostorni razvoj potrebno je ostvarivati sustavom dokumenata prostornog uređenja kroz njihovu izradu i donošenje na način da se osigura racionalno korištenje i zaštita prostora, skladan demografski razvoj te unapređenje naselja i komunalne infrastrukture.

2.1.1. Demografski razvoj

Sustavno podizanje nivoa komunalne opremljenosti naselja je osnovni preduvjet za uređenje naselja koje je izraslo uglavnom neplanskom i stihijskom gradnjom. Svojom pozicijom na rubu grada ovo naselje bi trebalo privući sve više stanovnika u miran život na periferiji, ali je za ostvarenje ovakvog cilja nužna bolja infrastrukturna mreža koja je sada unesena u PPU, a njena implementacija započinje provedbom i ovog Plana.

2.1.2. Odabir prostorne i gospodarske strukture

Pozicija postojećeg groblja unutar granica obuhvata Plana definirala je zone u koje se groblje može proširiti, a planirana jugozapadna prometnica je odredila moguću pristupnu zonu i poziciju ulaza i parkirališta. Obzirom da je postojeći dio groblja neuređen i neopremljen, s vrlo problematičnim komunikacijama između grobnih polja, isprućajni dio se ipak smjestio u novom dijelu groblja kako bi bio okružen planski uređenim zelenim površinama i novim grobnim stazama i poljima. Smješten je u južnom dijelu kako bi ostao pristupačan i s postojeće pristupne ceste što ostavlja mogućnost da se uredi i izgradi isprućajna zgrada i prije izvedbe cjelokupne jugozapadne prometnice.

2.1.3. Prometna i komunalna infrastruktura

2.1.3.1. Prometni sustav

Prostornim planom Grada Zadra planirana je nova gradska cesta po jugozapadnom rubu granice obuhvata ovog Plana. Ona će započinjati od glavne ceste koja vodi u Zemunik i prolazi sredinom dijela naselja obuhvaćenog UPU-om br. 93 te je stoga vrlo važna buduća komunikacija u naselju koja će omogućiti plansko širenje građevinskog područja naselja. Do njene izgradnje, jedini pristup groblju ostaje postojećom Ulicom Grgura barskog Zadranina koja je na mjestima širine svega 3,5 m i kojom se dolazi do južnog ugla zone obuhvata Plana i do postojećeg ulaza u groblje. Stoga je ta pozicija odabrana i za novi ulaz na groblje, kako izgradnja cjelokupne prometnice ne bi uvjetovala formiranje novog ulaza i izgradnju parkirališta već se ono može realizirati već po izgradnji i samog planiranog raskrižja.

2.1.3.2. Elektronička komunikacijska infrastruktura

Prostor groblja nema potrebe za elektroničkim komunikacijama, ali će se one položiti unutar infrastrukturnog koridora – planirane ceste uz jugozapadni rub groblja.

2.1.3.3. Energetika**Elektroenergetska mreža**

Potrošači unutar područja obuhvata Plana će se priključiti na javnu elektroenergetsku mrežu. Proširenje elektroenergetske mreže je moguće preko infrastrukturnog koridora u planiranoj cesti uz jugozapadni rub groblja.

Plinoopskrba

U prostoru groblja nema potrebe za plinovodnim instalacijama, ali će se one položiti unutar infrastrukturnog koridora – planirane ceste uz jugozapadni rub groblja radi opskrbe budućeg dijela naselja.

2.1.3.4. Vodnogospodarski sustav**Vodoopskrba**

Na području groblja postoji vodovodni priključak i instalacija za jednu postojeću česmu, a ovim se Planom predviđa izvedba dodatne interne vodovodne instalacije do još dvije nove pozicije radi postavljanja česmi i do prostora za ispraćaj u kojem je planirana izgradnja ispraćajne zgrade koja će imati i sanitarije za posjetitelje groblja.

Također će se unutar koridora prometnice planirati pozicija vodovodne instalacije za potrebe opskrbe novih dijelova naselja izvan obuhvata ovog Plana.

Sustav odvodnje otpadnih i oborinskih voda

Potrebno je kvalitetno riješiti odvodnju otpadnih voda iz sanitarija u sklopu buduće zgrade za ispraćaj kao i oborinsku odvodnju s otvorenih površina groblja, prometnica i parkirališta.

2.1.4. Očuvanje prostornih posebnosti naselja odnosno dijela naselja

Postojeće groblje nema estetskih kvaliteta koje bi trebalo čuvati već ga je potrebno urediti i oplemeniti te funkcionalno povezati s novim djelovima groblja, a po obodu ozeleniti.

Iako je postojeće groblje trenutno izvan naselja, nove granice budućeg groblja će s tri strane graničiti s novim dijelom građevinskog područja naselja te će njegovo uređenje imati utjecaja na razvoj, izgled i ugođaj koji će nastati u novim djelovima naselja koje do sada nije ostvarilo kvalitetu u tim elementima. Kako će se postojeće groblje obuhvatiti sa svih strana novim površinama, njegovim ograđivanjem i uređenjem će se moći postići kvalitetniji ukupni vanjski izgled groblja, a samim time i ugođaj u okolnom prostoru naselja.

Sa samog groblja ostat će vizualni kontakt s neizgrađenim područjem polja u nizini prema sjeveroistoku sve do Velebita u daljini i to je postojeća ambijentalna vrijednost koju treba naglasiti prilikom uređenja zelenih površina i staza s odmorištima s klupama.

2.2. Ciljevi prostornog uređenja naselja odnosno dijela naselja**2.2.1. Racionalno korištenje i zaštita prostora u odnosu na postojeći i planirani broj stanovnika, gustoću stanovanja, obilježja izgrađene strukture, vrijednost i posebnosti krajobraza, prirodnih i kulturno-povijesnih i ambijentalnih cjelina**

Prostorni plan uređenja Grada Zadra je odredio površinu za proširenje groblja Ploča te se ovim Planom definira način korištenja namjenjenog područja. Obzirom na popunjenost postojećeg groblja, neupitna je potreba za njegovim proširenjem, a osobito u svjetlu nedostatka ukopnih mjesta na

glavnom gradskom groblju koje će se izgradnjom manjih groblja u rubnim djelovima grada značajno rasteretiti. Ovim proširenjem groblja broj ukopnih mjesta raste za 1617 novih ukopnih mjesta što će osigurati potrebe stanovništva za duži period.

2.2.2. Unapređenje uređenja naselja i komunalne infrastrukture

Uređenjem dijela planirane prometnice uz jugozapadni rub područja obuhvata Plana stvara se osnovni preduvjet za primjeren pristup i izgradnju parkirališta za potrebe groblja, ali i otvara put komunalnom opremanju budućeg novog dijela naselja novim infrastrukturnim koridorom za njegovo plansko širenje.

Primjerenim uređenjem prostora groblja s ogradnim zidovima i zaštitnim zelenilom podiže se standard komunalnog opremanja naselja, kao i estetski kriteriji uređenja prostora.

Predviđenim povezivanjem dijelova starog groblja s novim grobnim poljima novim poprečnim stazama, ostvarit će se primjerene komunikacije unutar samog groblja te ostvariti mogućnost provedbe dostojnih ukopnih obreda.

3. PLAN PROSTORNOG UREĐENJA

3.1. Program gradnje i uređenja prostora

U programu gradnje proširenja groblja primarnu će ulogu imati izgradnja planirane rubne prometnice u punom profilu te izgradnja parkirališta s ulazima u groblje.

Za izgradnju proširenja groblja bit će potrebno provesti parcelaciju prema ovom Planu te riješiti imovinsko-pravne poslove obzirom da je u obuhvat Plana uključen niz privatnih katastarskih čestica. Izgradnja ogradnih zidova, uređenje postojećeg groblja, a zatim i njegovo postepeno širenje na nova grobna polja tj. gradnja novih grobnica će se odvijati postepeno, po pojedinim grobnim poljima, ali je važno da se prateće grobne staze i zelene površine uređuju paralelno uz pripadajuća grobna polja.

3.2. Osnovna namjena prostora

Razgraničenje namjena površina prikazano je u grafičkom prilogu br. 1. *Korištenje i namjena površina* u mjerilu 1:500.

Područje obuhvata Plana prema načinu gradnje razlikuje tri osnovne namjene:

- postojeće groblje
- nova grobna polja i redovi
- grobne staze
- ispraćajni dio
- zelene površine unutar groblja
- zaštitne zelene površine
- površine infrastrukturnih sustava (prometnice).

Postojeće groblje

Postojeće groblje se u cjelosti nalazi na k.č. 3417/1 k.o. Crno i u vlasništvu je Grada Zadra. Ono je samo djelomično ograđeno (u južnom, najstarijem dijelu) zidovima zidanim betonskim blokom. Postojeći ulaz je s jugoistočne strane. Cjelokupno groblje se prostire na izduženoj pravokutnoj površini širine cca 25 m i dužine cca 150 m, a dugački redovi grobova približno prate slojnice nagiba terena. U novijem dijelu redovi grobnica su dugački 100 m te je nužno uvesti novu poprečnu stazu radi ostvarivanja komunikacije i skraćivanja grobnih redova. Također, kako su sve postojeće grobnice građene za ukop sprijeda, okna ispred grobnica su vrlo neujednačeno izvedena te je komunikacija unutar grobnih redova otežana, mjestimično i nemoguća.

Novi dio groblja

Groblje će se širiti s dviju dužih strana postojećeg groblja te će stari dio ostati u sredini okruženo novim prostorima raznih namjena: parkiralište, zelene površine, nova grobna polja i ispraćajni dio.

S pristupne, jugozapadne strane se smješta nova planirana cesta, novi ulaz u groblje s parkiralištem te jedno novo grobno polje.

Sa sjeveroistočne strane proširenje će sadržavati tri nova grobna polja i ispraćajni dio na jugu.

Nova grobna polja i redovi

Nove grobnice su raspoređene u 5 novih grobnih polja. Polje 1 predstavlja završetak postojećeg grobnog polja do ispunjenja 2 reda grobnica i vjerojatno će se prvo realizirati. Polje 2 je izdvojeno novo grobno polje, sjeverno od planiranog parkirališta. Kako će ono biti neposredno uz novu prometnicu, vrlo ga je važno uredno ograditi i kvalitetno ozeleniti po predviđenim rubnim površinama. Polja 2, 3 i 4 nalaze se u sjeveroistočnom, kompletno novom dijelu groblja.

Raster grobnih polja nastao je pozicioniranjem glavnih poprečnih grobnih staza koje povezuju staro i novo groblje. Staza uz postojeću kapelicu je glavna logična veza od parkirališta do ispraćajnog dijela i za njenu izvedbu će biti potrebno ukloniti samo jednu postojeću praznu grobnicu koja blokira prolaz. Druga poprečna staza je pozicionirana prema sredini postojećih predugačkih grobnih redova i za njenu izvedbu će biti potrebno izmjestiti 5 ili 6 postojećih grobnica, ali je ovo nužno za

ostvarivanje kvalitetne komunikacije i skraćanje ovako dugačkih grobnih redova. Radi usklađenja i izmještanja postojećih grobnica, ova poprečna staza može i mijenjati poziciju u odnosu na onu prikazanu u Planu.

Sve nove grobnice će se izvoditi s poklopcem za ukop odozgo. Grobnice se izvode od vodonepropusnog armiranog betona. Bruto tlocrtne dimenzije grobnice sa 6 ukopnih mjesta iznose 260 x 270 cm, visine 267 cm, tj. 330 cm zajedno s kosturnicom na dnu, a sa 3 ukopna mjesta 200 x 270 cm, visine 267 cm, tj. 330 cm zajedno s kosturnicom na dnu.

Grobna polja su međusobno povezana glavnim grobnim stazama širine 3,5 m. Staze između dva nova groba reda su širine 2,0 m.

Ispraćajni dio

Obzirom na prenapučenost postojećeg groblja i malu širinu prostora između postojećeg groblja i nove prometnice, prostor za ispraćaj se smjestio u novom jugoistočnom dijelu groblja, u najjužnijem dijelu kako bi ostao dostupan izravno s postojeće pristupne ceste koju se planira pretvoriti u internu stazu unutar ogradnih zidova groblja.

U ispraćajnom dijelu je planirano izgraditi ispraćajnu zgradu s odarnicom, prostorima za prijem i čuvanje pokojnika te sanitarijama za posjetitelje groblja. Ako se pokaže premali predviđeni prostor za ovu namjenu, on se može i proširiti ukidanjem reda grobnica uz koje je smješten.

Zelene površine unutar groblja

Zelene površine unutar groblja formiraju se po obodu svih grobnih polja te ih je potrebno uređivati paralelno s izgradnjom novih grobnica prilikom dovršenja pojedinog grobnog polja.

Zaštitne zelene površine

Po čitavom obodu granica groblja, uz nove ogradne zidove planirane su zaštitne zelene površine kako bi se ostvarila intimnost prostora groblja i odijelilo ga od budućih dijelova stambenog naselja. Obzirom da će ogradni zidovi groblja cijelom svojom dužinom biti povezani sa zelenim površinama bilo bi poželjno oblikovno povezati ova dva elementa – ogradni zid u segmentima i elemente zaštitnog zelenila.

Površine infrastrukturnih sustava

Unutar granica obuhvata Plana, iako izvan ograde groblja, planirana je nova cesta po jugozapadnom rubu granice obuhvata Plana, kao i glavni kolni pristup groblju i parkiralište. Ovi infrastrukturni sustavi se moraju izvesti kako bi groblje moglo u potpunosti funkcionirati na primjeren način. Za uređenje novog ulaza i parkirališta nužno je izgraditi barem raskrižje s Ulicom Grgura barskog Zadranina. Infrastrukturni sustavi se svi mogu izvoditi etapno.

3.3. Iskaz prostornih pokazatelja za namjenu, način korištenja i uređenja površina

Ukupna površina područja obuhvata Plana iznosi 1,59 ha. Površine su prema namjeni podijeljene na sljedeći način:

ISKAZ NAMJENA POVRŠINA:

- postojeće groblje	0,35 ha
- nova grobna polja	0,40 ha
- grobne staze	0,20 ha
- ispraćajni dio	0,05 ha
- zelene površine unutar groblja	0,12 ha
- zaštitne zelene površine	0,16 ha
- površine infrastrukturnih sustava (prometnice)	0,31 ha

SVEUKUPNA POVRŠINA OBUHVATA PLANA: 1,59 ha

Postojeće groblje ima ukupno 243 izgrađene grobnice. Na prostoru proširenja groblja izgradit će se ukupno 308 novih grobnica, od kojih 220 sa 6 ležaja i 88 s 3 ležaja.

UKUPAN BROJ NOVIH GROBNICA:

grobno polje	grobnice		ukupnih mjesta
	s 3 ukopna mjesta	sa 6 ukopnih mjesta	
- grobno polje 1	11	-	33
- grobno polje 2	6	33	216
- grobno polje 3	8	24	168
- grobno polje 4	62	88	714
- grobno polje 5	12	75	486
SVEUKUPNO grobnica:	88	220	
SVEUKUPNO novih ukopnih mjesta:			1617

3.4. Prometna i ulična mreža

3.4.1. Ulična mreža

Površine infrastrukturnih sustava su površine na kojima se nalaze postojeći pristup groblju i prometnica planirana prema PPU Grada Zadra koja je u obuhvatu Plana. Ta planirana prometnica prolazi sredinom dijela naselja obuhvaćenog UPU-om br. 93 te je stoga vrlo važna buduća komunikacija u naselju koja će omogućiti plansko širenje građevinskog područja naselja

Na površinama infrastrukturnih sustava namijenjenih prometu mogu se graditi i uređivati građevine, instalacije i uređaji za cestovni promet - ulična mreža. Ovim Planom predviđena je rekonstrukcija postojeće i izrada nove ulične mreže u punom profilu prometnice koja će omogućiti da groblje bude dostupno servisnim i opskrbnim vozilima, te pješacima s javnih prometnih površina.

Rješenje prometa i prilaza dano je u prikazu prometne ulične mreže na grafičkom prikazu br. 2. *Prometna i komunalna infrastrukturna mreža* u mjerilu 1:500.

Planirane prometnice i parkirališta mogu se izvoditi u etapama ovisno o potrebama groblja. Unutar granica obuhvata plana obavezno je, na osnovi projektno tehničke dokumentacije, ishoditi potrebne akte za gradnju i vršiti parcelaciju pojedinih etapa predviđenih prometnica te graditi iste radi ostvarivanja prilaza groblju. Istom trasom provode se i sve predviđene instalacije.

Dimenzije profila određene su uz uvažavanje stvarnih potreba i propisa, a u skladu s PPU-om Grada Zadra, te će se opremiti vertikalnom i horizontalnom signalizacijom i drugom urbanom opremom prema potrebi (javna rasvjeta i sl.). Elementi planiranih prometnica određeni su u grafičkom dijelu Plana. Planirana širina kolnika iznosi 6,0 m, uz obostranu pješačku površinu širine 1,6 m.

Kolni pristupi građevinama moraju biti izvedeni prema važećem *Pravilniku o uvjetima za vatrogasne pristupe*, te sve prometne površine prema važećem *Pravilniku o osiguranju pristupačnosti građevina, osobama s invaliditetom i smanjene pokretljivosti*.

Na svim uličnim (cestovnim) prometnicama, a posebno u zonama križanja, obavezno osigurati punu preglednost u svim prilazima.

Promet u mirovanju za potrebe groblja riješen je na prostori uz postojeće groblje, koji se koristi kao neuređeno parkiralište. Planom je predviđeno parkiralište sa ukupno 55 parkirnih mjesta uz planiranu prometnicu. Parkiralište će imati pristup s postojećeg pristupnog puta i pristup s nove planirane prometnice.

3.4.2. Elektronička komunikacijska infrastruktura

Groblje se ne priključuje na nepokretnu elektroničku komunikacijsku infrastrukturu. Unutar koridora planirane prometnice s JZ strane groblja se planira koridor za izgradnju podzemne elektroničke komunikacijske infrastrukture. Koridor elektroničke komunikacijske infrastrukture grafički je prikazan u kartografskom prikazu 2. Prometna i komunalna infrastrukturna mreža u mjerilu 1:500. Pri projektiranju i izvođenju elektroničke komunikacijske infrastrukture obvezno se pridržavati važećih propisa kao i propisa o minimalnim udaljenostima od ostalih infrastrukturnih objekata, te pribaviti suglasnosti ostalih korisnika infrastrukturnih koridora. Elektronička komunikacijska infrastruktura i povezana oprema moraju se planirati u skladu sa važećim Zakonom o elektroničkim komunikacijama (ZEK).

3.5. Komunalna infrastrukturna mreža

3.5.1. Vodoopskrba

Postojeće groblje ima priključak na postojeću javnu vodovodnu mrežu naselja Ploča koji se nalazi u pristupnom putu, nerazvrstanoj cesti sa sjeverne strane groblja.

Priključci na cjevovod javnog vodovoda koristit će se za česme unutar groblja, te za priključak sanitarnog čvora buduće ispraćajnice. Zbog malih potrošnja utjecaj na javnu vodoopskrbnu mrežu je zanemariv. Unutar groblja se ne izvodi hidrantska mreža.

Na području groblja Ploča postoji interna vodovodna instalacija s jednom postojećom česmom. Za potrebe proširenja groblja planira se izvedba novog vodovodnog priključka i izgradnja interne mreže do ispraćajnice i do dodatnih česmi.

Na planiranoj prometnici u jugoistočnom dijelu Plana ucrtan je planirani koridor vodovoda koji će se prvenstveno koristiti za vodoopskrbu naselja izvan obuhvata ovog Plana. Moguće su odstupanja od predviđenih trasa vodoopskrbne mreže ukoliko se tehničkom razradom dokaže pogodnije rješenje.

3.5.2. Odvodnja

Obzirom na način korištenja prostora unutar obuhvata Plana, kanalizacijski sustav područja izvodi se kao razdjelni (separatni), odvojeno za otpadne (sanitarne i tehnološke) i otpadne oborinske vode.

Otpadne vode ispraćajnice odvoditi će se u planirani kanalizacijski sustav naselja Ploča, ako za to nisu ispunjeni uvjeti, za potrebe objekta izvest će se sabirna jama.

Oborinske vode prikupljaju se preko cestovnih kanala i slivnika u zasebne cjevovode smještene unutar kolnika prometnica, te se upuštaju u najbliži recipijent (upojni bunar). Oborinske vode s parkirališta, te većih radnih i manipulativnih površina prije upuštanja u upojni bunar moraju proći odgovarajući predtretman na separatorima ulja i masti.

Oborinske odvodnja ispraćajnog platoa i staza unutar groblja riješiti će se prirodnim upijanjem terena ili izvedbom upojnih bunara.

Unutar obuhvata Plana projektirani su cjevovodi fekalne kanalizacija oborinske odvodnje. Pozicije projektiranih cjevovoda dane su u grafičkom prikazu br. 2. *Prometna i komunalna infrastrukturna mreža* u mjerilu 1:500

Na planiranoj prometnici u jugoistočnom djelu plana ucrtani su planirani koridori fekalne i oborinske odvodnje koji će se prvenstveno koristiti za potrebe naselja izvan obuhvata ovog Plana. Moguće su odstupanja od predviđenih trasa odvodnje ukoliko se tehničkom razradom dokaže pogodnije rješenje.

3.5.3. Elektroenergetska mreža

Groblje će se priključiti na javnu elektroenergetsku mrežu. Javna rasvjeta planira se u nogostupu pristupne ceste, parkirališta i ulaze u groblje. Sva planirana elektroenergetska mreža izvodit će se kabelskim razvodom u zemlji. Elektroenergetska mreža polaže se, u pravilu, u pješačkim

nogostupima, unutar trase prometnica. Mreža javne rasvjete izvesti će se kabelski. Stupovi javne rasvjete postavljati će se u pojasu pješačke staze prema projektima istih. Priključak i mjerenje javne rasvjete će biti u posebnom slobodnostojećem razvodnom ormaru smještenom izvan trafostanice. Mjerenje potrošnje električne energije za pojedine korisnike izvesti će se prema uvjetima operatora distribucijskog sustava.

3.5.4. Plinoopskrba

U prostoru obuhvata Plana nema potrebe za plinoopskrbom. Na planiranoj prometnici u jugoistočnom djelu plana ucrtani je planirani koridori plinovoda koji će se prvenstveno koristiti za potrebe naselja izvan obuhvata ovog Plana. Moguće su odstupanja od predviđenih trasa odvodnje ukoliko se tehničkom razradom dokaže pogodnije rješenje.

3.6. Uvjeti korištenja, uređenja i zaštite površina

Ovim Planom je predviđeno formirati jednu građevnu česticu groblja kojom će se obuhvatiti površina koja je omeđena planiranim novim ogradnim zidovima.

Infrastrukturni sustavi unutar granica obuhvata Plana mogu biti jedna građevna čestica ili se po potrebi mogu razdijeliti u jednu česticu prometnice i česticu parkirališta.

Nakon formiranja građevne čestice groblja, nove grobnice se mogu graditi temeljem Pravilnika o jednostavnim građevinama i radovima, što se odnosi i na uređenje grobnih staza i zelenih površina. Za izgradnju ispraćajne zgrade potrebno je ishoditi akte za gradnju.

3.6.1. Uvjeti i način gradnje

Nova grobna polja formiraju se etapno gradnjom novih grobnica u grobnim redovima po točno određenom rasporedu koji je definiran u kartografskom prikazu 4. *Uvjeti gradnje* ovog Plana. Na karti 4.1. *Način i uvjeti gradnje* prikazan je detaljan raspored grobnih polja i grobnih staza s odmorištima te smještaj prostora za otpad, ispraćajnog prostora i zelenih površina. Na karti 4.2. dan je nacrt tipskih grobnica s 3 i 6 ukopnih mjesta. Sve nove grobnice grade se s poklopcem za ukop odozgo.

3.6.2. Mjere zaštite prirodnih vrijednosti i posebnosti i kulturno-povijesnih i ambijentalnih cjelina

Područje obuhvata Plana nema zaštićenih prirodnih vrijednosti i posebnosti. Nalazi se izvan zaštićenog obalnog pojasa (pojas kopna 1000 m od obalne crte).

Područje obuhvata Plana je izvan zona sanitarne zaštite.

Iako u relativnoj blizini zone posebne vojne namjene, ipak je izvan nje te također nije unutar granica ograničene gradnje.

Na širem području okruženja zone obuhvata Plana nalaze se bunker i sagrađeni pred i za vrijeme Drugog svjetskog rata (za vrijeme fašističke okupacije) te ih je potrebno štiti i čuvati jer imaju memorijalnu i graditeljsku vrijednost. Ipak, niti jedan od njih nije unutar granica obuhvata Plana.

U slučaju pronalaska bilo kakvih arheoloških nalazišta ili nalaza prilikom izvođenja bilo kakvih građevinskih i drugih radova na predmetnom području, izvođač je dužan zaustaviti radove i o tome obavijestiti *Konzervatorski odjel u Zadru*.

Kako se od groblja prostire padina prema polju na sjeveroistoku, to se odatle pruža predivan pogled na velike zelene površine u nizini u polju i Velebit u daljini. Stoga se pri gradnji sadržaja na groblju i uređenju zelenih površina, staza i odmorišta, treba iskoristiti ova ambijentalna vrijednost i ostvariti lijepe vizure, ali i zaštitu od bure koja upravo puše iz istog smjera.

3.7. Sprječavanje nepovoljna utjecaja na okoliš

Namjena prostora ne predviđa sadržaje koji bi mogli imati nepovoljne utjecaje na okoliš.

Zrak

Na području obuhvata Plana nema predviđenih sadržaja koji bi onečišćavali zrak, osim prometa koji se odvija obodnom prometnicom. Pravilnim dimenzioniranjem i opremanjem prometnice u skladu s propisima osigurati će se protočnost kao jedina mogućnost smanjenja utjecaja, a uz to je predviđeno ozelenjavanje površina unutar obuhvata Plana kojim se djelomično umanjuje ovaj negativni utjecaj.

Zaštita od potresa

Prostor obuhvata Plana nalazi se u području najvišeg intenziteta potresa - VII° seizmičnosti prema MCS ljestvici i više te je obavezno projektiranje i izgradnja građevina u skladu sa zakonskom regulativom za protupotresnu izgradnju.

Zaštita od rušenja

U zoni obuhvata plana nije predviđena gradnja visokih građevina, niti se one nalaze u blizini te nema opasnosti od zatrpavanja ruševinama u slučaju nepredviđenih događaja. Sve prometne površine na području obuhvata su zaštićene od zatrpavanja ruševinama pa je osigurana brza i jednostavna evakuacije ljudi, a što se ostvaruje i propisanim širokim koridorima prometnica.

Tlo

Radi zaštite i sprječavanja nepovoljnih utjecaja i onečišćenja tla potrebno je poduzimati slijedeće mjere i aktivnosti:

- odvodnju otpadnih voda s predmetnog područja obavezno je rješavati nepropusnim sabirnim jamama s potpunim pražnjenjem putem nadležne tvrtke
- otpadne vode koje se ispuštaju u upojne bunare u tlu obavezno moraju proći sustav pročišćavanja prije ispuštanja u tlo
- nakon izgradnje kanalizacijske mreže, obavezno je spajanje na isti
- riješiti odvodnju oborinske vode s prometnih površina s predtretmanom u separatorima ulja i masti
- komunalni otpad s groblja potrebno je prikupljati u za to predviđene kontejnere odvojeno za biološki otpad, a odvojeno za ostali kruti otpad te se mora provoditi njihovo redovito pražnjenje putem nadležnog komunalnog poduzeća
- ozelenjavati predviđene zelene površine
- poduzeti pravodobno mjere za saniranje posljedica mogućih akcidenata koji bi uzrokovali onečišćenja tla (nezgode pri prijevozu opasnih tvari, prometne nezgode u kojima se dogodi istjecanje nafte i naftnih derivata u okoliš i sl.).

Buka

Na području obuhvata Plana nema većih izvora buke. Ogradom i zelenilom se umanjuje povremeni utjecaj buke ispraćaja na groblju na obližnje stambene građevine. Buka koju izaziva promet na okolnim prometnicama mora biti u dozvoljenim granicama za predmetno područje što se postiže ograničenjem brzine u naseljenom području, kao i zelenim brijerama uz prometnice.

Otpad

Prikupljanje komunalnog otpada na groblju mora u svemu biti u skladu s načelima zakonske regulative kojom je definirana obveza organiziranog i kontroliranog prikupljanja otpada.

Ono se odvija u za to predviđenim kontejnerima koji se prazne putem nadležnog komunalnog poduzeća. Mjere za organizirano i kontrolirano prikupljanje otpada obuhvaćaju razdvajanje biološkog otpada od ostalog komunalnog krutog otpada.

Zaštita od požara

Ovim Planom se propisuju sve mjere zaštite koje su obvezne temeljem važećih propisa.

U svrhu sprječavanja širenja požara na susjedne građevine, svaka građevina mora biti udaljena od susjednih građevina najmanje 4,0 m ili manje, ako se dokaže, uzimajući u obzir požarno opterećenje, brzinu širenja požara, požarne karakteristike materijala građevina, veličinu otvora na vanjskim zidovima građevina i drugo, da se požar neće prenijeti na susjedne građevine ili mora biti

odvojena od susjednih građevina požarnim zidom vatrootpornosti najmanje 90 minuta, koji u slučaju da građevina ima krovnu konstrukciju (ne odnosi se na ravni krov vatrootpornosti najmanje 90 minuta) nadvisuje krov građevine najmanje 0,5 m ili završava dvostranom konzolom iste vatrootpornosti dužine najmanje 1,0 m ispod pokrova krovišta, koji mora biti od negorivog materijala na dužini konzole.

Radi omogućavanja spašavanja osoba iz građevine i gašenja požara na građevini i otvorenom prostoru, građevina mora imati vatrogasni prilaz određen prema posebnom propisu, a prilikom gradnje ili rekonstrukcije vodoopskrbnih mreža mora se predvidjeti unutarnja i vanjska hidrantska mreža.

Građevine moraju biti projektirane i izgrađene tako da ispunjavaju bitni zahtjev zaštite od požara u skladu sa *Zakonom o gradnji* i *Zakonom o zaštiti od požara* te na temelju njih donesenih propisa, važećih pozitivnih hrvatskih propisa odnosno priznatih pravila tehničke prakse. Mjere zaštite od požara dat će se u projektnoj dokumentaciji za svaku pojedinu planiranu građevinu, a u skladu sa *Zakonom o zaštiti od požara*.

Sklanjanje stanovništva

Za područje Grada Zadra donesena je *Procjena rizika od velikih nesreća za Grad Zadar* (Glasnik Grada Zadra 8/18), kao temeljni dokument za izradu *Plana zaštite i spašavanja* kao i *Plana civilne zaštite*. Procjena sadrži prosudbu moguće ugroženosti stanovništva i materijalnih dobara od opasnosti, nastanka i posljedica prirodnih i civilizacijskih katastrofa te prosudbu vlastitih mogućnosti za zaštitu i spašavanje.

Zaštita i spašavanje ostvaruju se djelovanjem operativnih snaga zaštite i spašavanja na području Grada Zadra, a po potrebi snaga u županiji kao i na razini Republike Hrvatske. Grad Zadar u okviru svojih prava i obveza utvrđenih Ustavom i zakonom, uređuje i planira, organizira, financira i provodi zaštitu i spašavanje.

Prostornim planom uređenja Grada Zadra na području naselja Ploča nije posebno propisana gradnja skloništa.

Na području obuhvata Plana nema ugroženih objekata koji bi mogli biti cilj napada u ratu ili onih kod kojih bi veliki kvarovi (havarije) na postrojenjima mogli uzrokovati kontaminaciju zraka i okoliša.

Sukladno *Pravilniku o kriterijima za određivanje gradova i naseljenih mjesta u kojima se moraju graditi skloništa i drugi objekti za zaštitu* (NN 02/91), nije potrebno graditi skloništa niti druge objekte za zaštitu stanovništva na području obuhvata Plana.

Nesmetano kretanje invalidnih osoba

Sve građevine koje se grade na predmetnom području potrebno je projektirati i graditi u skladu s *Pravilnikom o osiguranju pristupačnosti građevina osobama s invaliditetom i smanjene pokretljivosti*. To se osobito odnosi na prometnice i parkiralište, a zatim i na grobne staze i ostale površine unutar groblja.

E. DOKUMENTACIJA

- E.1. POPIS SEKTORSKIH DOKUMENATA I PROPISA KOJE JE BILO POTREBNO POŠTIVATI U IZRADI PLANA*
- E.2. ODLUKA O IZRADI PLANA*
- E.3. EVIDENCIJA ZAHTJEVA JAVNOPRAVNIH TIJELA*
- E.4. IZVJEŠĆE S JAVNE RASPRAVE S DOKUMENTCIJOM*
- E.5. SAŽETAK PLANA ZA JAVNOST*
- E.6. EVIDENCIJA POSTUPKA IZRADA I DONOŠENJA PLANA*

E.1. POPIS SEKTORSKIH DOKUMENATA I PROPISA KOJE JE BILO POTREBNO POŠTIVATI U IZRADI PLANA

1. Prostorni plan Zadarske Županije (Sl.glasnik Zadarske županije 02/01, 06/04, 02/05, 17/06, 03/10, 15/14 i 14/15)
2. Prostorni plan uređenja Grada Zadra (Glasnik Grada Zadra 04/04, 03/08, 04/08, 10/08, 16/11, 02/16, 13/16)
3. Odluka o izradi Urbanističkog plana uređenja groblja Kožino (Glasnik Grada Zadra 08/18)
4. Zakon o prostornom uređenju (NN 153/13, 65/17, 114/18, 39/19)
5. Pravilnik o sadržaju, mjerilima kartografskih prikaza, obveznim prostornim pokazateljima i standardu elaborata prostornih planova (NN 106/98, 39/04, 45/04, 163/04)
6. Pravilnik o prestanku važenja Pravilnika o sadržaju, mjerilima kartografskih prikaza, obveznim prostornim pokazateljima i standardu elaborata prostornih planova (NN 09/11)
7. Zakon o lokalnoj i područnoj (regionalnoj) samoupravi (NN 33/01, 60/01, 129/05, 109/07, 36/09, 125/08, 150/11, 144/12, 19/13-pročišćeni tekst, 137/15-pročišćeni tekst, 123/17, 98/19)
8. Zakon o područjima županija, gradova i općina u Republici Hrvatskoj (NN 86/06, 125/06, 16/07, 46/10, 145/10, 37/13, 44/13, 45/13-pročišćeni tekst, 110/15)
9. Odluka Ustavnog suda Republike Hrvatske (NN 86/06, 125/06, 16/07, 95/08, 46/10, 145/10, 37/13, 44/13, 45/13)
10. Zakon o zaštiti prirode (NN 80/13, 15/18, 14/19)
11. Uredba o ekološkoj mreži (124/13, 105/15, 80/19)
12. Pravilnik o vrstama stanišnih tipova, karti staništa, ugroženim i rijetkim stanišnim tipovima te o mjerama za očuvanje stanišnih tipova (NN 07/06, 119/09)
13. Zakon o zaštiti i očuvanju kulturnih dobara (NN 69/99, 151/03, 157/03, 87/09, 88/10, 61/11, 25/12, 136/12, 157/13, 152/14, 98/15, 44/17, 90/18)
14. Zakon o pomorskom dobru i morskim lukama (NN 158/03, 141/06, 38/09, 56/16, 98/19)
15. Zakon o rudarstvu (NN 56/13, 14/14)
16. Zakon o poljoprivrednom zemljištu (NN 20/18, 115/18, 98/19, 112/19)
17. Zakon o vodama (NN 66/19)
18. Zakon o zaštiti okoliša (NN 80/13, 78/15, 12/18, 118/18)
19. Uredba o strateškoj procjeni utjecaja plana i programa na okoliš (NN 64/08)
20. Zakon o zaštiti od buke (NN 30/09, 55/13, 153/13, 41/16, 114/18)
21. Zakon o održivom gospodarenju otpadom (NN 94/13, 73/17, 14/19)
22. Pravilnik o gospodarenju otpadom (NN 117/17)
23. Strategija gospodarenja otpadom RH (NN 130/05)
24. Pravilnik o načinu postupanja sa životinjskim lešinama i otpadom životinjskog podrijetla te o njihovom uništavanju (NN 24/03)
25. Zakon o šumama (NN 68/18, 115/18)
26. Zakon o obrani (NN 73/13, 75/15, 27/16, 30/18, 70/19)
27. Zakon o naseljima (NN 54/88)
28. Zakon o grobljima (NN 19/98, 50/12)
29. Pravilnik o grobljima (NN 99/02)
30. Zakon o elektroničkim komunikacijama (NN 73/08, 90/11, 133/12, 80/13, 71/14, 72/17)

31. Zakon o zapaljivim tekućinama i plinovima (NN 108/95, 56/10)
32. Zakon o komunalnom gospodarstvu (NN 68/18)
33. Zakon o zaštiti od požara (NN 92/10)
34. Zakon o zaštiti i spašavanju (NN 174/04, 79/07, 38/09, 127/10)
35. Zakon o tehničkim zahtjevima za proizvode i ocjenjivanju sukladnosti (NN 80/13, 14/14, 32/19)
36. Zakon o cestama (NN 84/11, 22/13, 54/13, 148/13, 92/14)
37. Pravilnik o zaštitnim i sigurnosnim zonama vojnih objekata (NN 175/03)
38. Pravilnik o osiguranju pristupačnosti građevina osobama s invaliditetom i smanjenom pokretljivosti (NN 78/13)
39. Pravilnik o uvjetima za vatrogasne pristupe (NN 35/94, 55/94, 142/03)
40. Pravilnik o hidrantskoj mreži za gašenje požara (NN 08/06)
41. Pravilnik o najvišim dopuštenim razinama buke u sredini u kojoj ljudi rade i borave (NN 145/04)
42. Pravilnik o ukapljenom naftnom plinu (NN 117/07)
43. Pravilnik o kriterijima za određivanje gradova i naseljenih mjesta u kojima se moraju graditi skloništa i drugi objekti za zaštitu (NN 02/91)
44. Pravilnik o mjerilima za utvrđivanje osobito vrijednog obradivog (P1) i vrijednog obradivog (P2) poljoprivrednog zemljišta (NN 23/19)
45. Pravilnik o autobusnim stajalištima (NN 119/07)
46. Uredba o mjerilima za razvrstavanje javnih cesta (NN 34/12)
47. Uredba o mjerilima razvoja elektroničke komunikacijske infrastrukture i druge povezane opreme (NN 131/12, 92/15)
48. Odluka o razvrstavanju javnih cesta (NN 103/18)
49. Procjena rizika od velikih nesreća za Grad Zadar (Glasnik Grada Zadra 8/18)
50. Zakon o sustavu civilne zaštite (NN 82/15, 18/18)
51. Pravilnik o mjerama zaštite od elementarnih nepogoda i ratnih opasnosti u prostornom planiranju i uređivanju prostora (NN 29/83, 36/85, 42/86)
52. Pravilnik o nositeljima, sadržaju i postupcima izrade planskih dokumenata u civilnoj zaštiti te načinu informiranja javnosti u postupku njihovog donošenja (NN 49/17)
53. Pravilnik o postupku uzbunjivanja stanovništva (NN 69/16)
54. Pravilnik o tehničkim zahtjevima sustava javnog uzbunjivanja stanovništva (NN 69/16)
55. Pravilnik o metodologiji za izradu procjena ugroženosti i planova zaštite i spašavanja (NN 30/14, 67/14)
56. Uredba o sprječavanju velikih nesreća koje uključuju opasne tvari (NN 44/14, 31/17, 45/17)
57. Pravilnik o otpornosti na požar i drugim zahtjevima koje građevine moraju zadovoljiti u slučaju požara (NN 29/13, 87/15).

E.2. ODLUKA O IZRADI PLANA

Članak 24.

Odredbe u podnaslovu "8. MJERE PROVEDBE PLANA" mijenjaju se kako slijedi:

- (a) u stavku 3. alineja (d) mijenja se i glasi:
" (d) uređenje javnih i zajedničkih površina "
- (b) u stavku 6. briše se riječ "hortikulturno" i dodaje riječ "krajobrazno"

Članak 25.

(1) U podnaslovu "9. MJERE SPRJEČAVANJA NEPOVOLJNA UTJECAJA NA OKOLIŠ", u stavku 4. brišu se oznake i brojevi za narodne novine "(NN 40/99 i NN 06/01)".

(2) U stavku 9. oznaka za građevnu česticu "VIII" mijenja se i glasi "VIIIb".

Članak 26.

U podnaslovu "9.1.2. Zaštita od potresa" briše se stavak 1 i 2.

III. PRIJELAZNE I ZAVRŠNE ODREDBE**Članak 27.**

Ova Odluka stupa na snagu osmog dana od dana objave u "Glasniku Grada Zadra".

KLASA:350-01/16-01/07

URBROJ: 2198/01-1-18-20

Zadar, 18. srpnja 2018. godine

GRADSKO VIJEĆE GRADA ZADRA

PREDSJEDNIK

Zvonimir Vrančić, dr.med., v.r

Temeljem članka 86., stavak 3. i članka 89. Zakona o prostornom uređenju („Narodne novine“, broj 153/13 i 65/17) i članka 27. Statuta Grada Zadra („Glasnik Grada Zadra“, broj 9/09, 28/10, 3/13, 9/14, 2/15-pročišćeni tekst, 3/18 i 7/18-pročišćeni tekst), **Gradsko vijeće Grada Zadra, na 11. sjednici, održanoj dana 18. srpnja 2018. godine, donosi**

O D L U K U

o izradi

Urbanističkog plana uređenja groblja Ploče

Članak 1.

Ovom Odlukom utvrđuje se pristupanje izradi Urbanističkog plana uređenja groblja Ploče. Nositelj izrade Urbanističkog plana uređenja groblja Ploče ja Grad Zadar.

I. PRAVNA OSNOVA ZA IZRADU I DONOŠENJE UPU-a**Članak 2.**

Pravna osnova za izradu i donošenje UPU groblja Ploče utvrđena je Prostornim planom uređenja Grada Zadra („Glasnik Grada Zadra“, broj 4/04, 3/08, 4/08, 10/08, 16/11, 2/16 i 13/16 dopuna), UPU groblja Ploče izrađuju se u skladu s odredbama Zakona o prostornom uređenju („Narodne novine“ broj 153/13 i 65/17) i Pravilnika o sadržaju, mjerilima kartografskih prikaza, obveznim prostornim pokazateljima i standardu elaborata prostornih planova („Narodne novine“ broj 106/98, 39/04, 45/04 - ispravak i 163/04 i 9/11).

II. RAZLOZI DONOŠENJA UPU-a

Članak 3.

Razlozi izrade i donošenja UPU groblja Ploče su proširenje postojećeg groblja prema potrebama stanovništva Ploča. Proširenje bi obuhvatilo potrebne prateće sadržaje i površine te nadopunu postojećih sadržaja groblja i uređenje novog prilaza groblju.

III. OBUHVAT UPU-a

Članak 4.

Obuhvat UPU groblja Ploče prikazan je na grafičkom prilogu koji je sastavni dio ove Odluke, te Prostornim planom uređenja Grada Zadra („Glasnik Grada Zadra“, broj 4/04, 3/08, 4/08, 10/08, 16/11, 2/16 i 13/16 dopuna), karta 5. razvoj i uređenje naselja gdje je određen obuhvat groblja Ploče.

IV. OCJENA STANJA U OBUHVATU UPU-a

Članak 5.

UPU groblja Ploče obuhvaća područje postojećeg groblja površine cca 0,35 ha i područje proširenja groblja sjeveroistočno od granice postojećeg groblja u površini od 0,70 ha, te dio predviđen za prilaznu prometnicu sa parkiralištem i pratećim površinama u funkciji groblja. Ukupna površina obuhvata je 1,57 ha.

V. CILJEVI I PROGRAMSKA POLAZIŠTA UPU-a

Članak 6.

Ciljevi izrade i donošenja UPU groblja Ploče su proširenje postojećeg groblja sa potrebnim pratećim sadržajima i površinama, nadopuna postojećih sadržaja groblja i uređenje novog prilaza groblju.

VI. POPISSEKTORSKIH STRATEGIJA, PLANOVA, STUDIJA I DRUGIH DOKUMENATA PROPISANIH POSEBNIM ZAKONIMA KOJIMA, ODNOSNO U SKLADU S KOJIMA SE UTVRĐUJU ZAHTJEVI ZA IZRADU UPU-a

Članak 7.

Za izradu UPU groblja Ploče potrebno je priskrbiti katastarski plan i odgovarajuće geodetske podloge prema Pravilniku o sadržaju, mjerilima kartografskih prikaza, obveznim prostornim pokazateljima i standardu elaborata prostornih planova („Narodne novine“, broj 106/98, 39/04, 45/04-ispravak, 163/04).

VII. NAČIN PRIBAVLJANJA STRUČNIH RJEŠENJA UPU-a

Članak 8.

Stručna rješenja potrebna za izradu UPU groblja Ploče izrađuje stručni izrađivač Plana u skladu sa pribavljenim Stručnim podlogama (podaci, planske smjernice i propisani dokumenti) koje za potrebe izrade Plana iz područja svog djelokruga osiguravaju tijela i osobe određene posebnim propisima u skladu s odredbama članka 90. Zakona o prostornom uređenju („Narodne novine“ broj 153/13 i 65/17) u roku u roku od 15 dana od dana dostave Odluke o izradi Plana.

Kartografski prikazi Izmjena i dopuna UPU bit će u mjerilu 1:1000.

VIII. POPIS JAVNOPRAVNIH TIJELA ODREĐENIH POSEBNIM PROPISIMA KOJA DAJU ZAHTJEVE ZA IZRADU IZMJENA I DOPUNA DPU-a TE DRUGIH SUDIONIKA KORISNIKA PROSTORA KOJI TREBAJU SUDJELOVATI U IZRADI UPU-a

Članak 9.

Utvrđuje se popis javnopravnih tijela i osoba određenih posebnim propisima koji mogu sudjelovati iz područja svog djelokruga rada u izradi ovog Plana:

- ZADARSKA ŽUPANIJA, Zavod za prostorno uređenje, Braće Vranjanina 11, Zadar,
- Uprava za zaštitu kulturne baštine, Konzervatorski odjel u Zadru, I. Smiljanića 3,
- HEP dd-Elektra Zadar, Kralja Dmitra Zvonimira 8,
- Odvodnja d.o.o. Zadar, Hrvatskog sabora bb,
- Vodovod d.o.o. Zadar, Špire Brusine 17,
- GRAD ZADAR, Upravni odjel za komunalne djelatnosti, Narodni trg 1,
- HAKOM- Hrvatska agencija za poštu i elektroničke komunikacije, Jurišićeva 13, Zagreb, -na znanje
- EVN Croatia plin d.o.o., Garićgradska 18, Zagreb,
- MUP PU Zadarska, Odjel zaštite od požara i civilne zaštite, Andrije Hebranga bb, Zadar,
- MUP PU Zadarska, Odjel prometa Zadar, Andrije Hebranga bb, Zadar.
- Hrvatske vode VGO Split, Vukovarska 35, Split,
- Hrvatske šume, Uprava šuma podružnica Split, Kralja Zvonimira 35. Split.
- NASADI d.o.o. Zadar, Perivoj Vladimira Nazora 1,
- Državna uprava za zaštitu i spašavanje, Područni ured za zaštitu i spašavanje Zadar, Andrije Hebranga 11/c.

Tijela i osobe iz stavka 1. ovog članka dužna su u roku od 15 dana od dana primitka ove Odluke dostaviti Gradu Zadru svoje zahtjeve (podatke, planske smjernice i propisane dokumente) za izradu UPU groblja Ploče, a ako ih ta tijela i osobe ne dostave u tom roku, smatrat će se da ih nemaju.

IX. ROK ZA IZRADU UPU-a**Članak 10.**

Za izradu UPU groblja Ploče određuju se sljedeći rokovi:

- dostava zahtjeva javnopravnih tijela i drugih korisnika koji trebaju sudjelovati u izradi UPU groblja ploče - 15 dana od dostave poziva za dostavu zahtjeva,
- izrada Prijedloga UPU groblja Ploče - 45 dana od isteka roka za dostavu zahtjeva,
- javna rasprava s javnim uvidom u Prijedlog UPU groblja Ploče - 30 dana,
- izrada izvješća o provedenoj javnoj raspravi - 15 dana od proteka roka za davanje pisanih prijedloga i primjedbi tijekom javne rasprave,
- izrada nacrt konačnog prijedloga UPU groblja Ploče - 15 dana od usvajanja izvješća o javnoj raspravi,
- utvrđivanje konačnog prijedloga UPU groblja Ploče - 15 dana od izrade nacrt konačnog prijedloga.

X. IZVORI FINANCIRANJA IZRADE UPU-a**Članak 11.**

Financiranje izrade UPU groblja Ploče osigurat će se iz Proračuna Grada Zadra.

XI. ODLUKE O DRUGIM PITANJIMA ZNAČAJNIM ZA IZRADU NACRTA UPU-a**Članak 12.**

U vrijeme izrade UPU groblja Ploče mogu se izdavati akata kojima se odobravaju zahvati u prostoru, odnosno građenja prema važećoj prostorno planskoj dokumentaciji.

XII. ZAVRŠNE ODREDBE**Članak 13.**

Ova Odluka stupa na snagu osmog dana od dana objave u „Glasniku Grada Zadra“.

KLASA:350-01/18-01/37

URBROJ: 2198/01-1-18-4

Zadar, 18. srpnja 2018. godine

GRADSKO VIJEĆE GRADA ZADRA**PREDSJEDNIK**

Zvonimir Vrančić, dr.med., v.r

Temeljem članka 86., stavak 3. i članka 89. Zakona o prostornom uređenju („Narodne novine“, broj 153/13 i 65/17) i članka 27. Statuta Grada Zadra („Glasnik Grada Zadra“, broj 9/09, 28/10, 3/13, 9/14, 2/15-pročišćeni tekst, 3/18 i 7/18-pročišćeni tekst), **Gradsko vijeće Grada Zadra, na 11. sjednici, održanoj dana 18. srpnja 2018. godine, donosi**

O D L U K U

o izradi

Urbanističkog plana uređenja groblja Kožino**Članak 1.**

Ovom Odlukom utvrđuje se pristupanje izradi Urbanističkog plana uređenja groblja Kožino. Nositelj izrade Urbanističkog plana uređenja groblja Kožino ja Grad Zadar.

I. PRAVNA OSNOVA ZA IZRADU I DONOŠENJE UPU-a**Članak 2.**

Pravna osnova za izradu i donošenje UPU groblja Kožino utvrđena je Prostornim planom uređenja Grada Zadra („Glasnik Grada Zadra“, broj 4/04, 3/08, 4/08, 10/08, 16/11, 2/16 i 13/16 dopuna). UPU groblja Kožino izrađuje se u skladu s odredbama Zakona o prostornom uređenju („Narodne novine“ broj 153/13 i 65/17) i Pravilnika o sadržaju, mjerilima kartografskih prikaza, obveznim prostornim pokazateljima i standardu elaborata prostornih planova („Narodne novine“ broj 106/98, 39/04, 45/04 - ispravak i 163/04 i 9/11).

II. RAZLOZI DONOŠENJA UPU-a**Članak 3.**

Razlozi izrade i donošenja UPU groblja Kožino su proširenje postojećeg groblja prema novonastalim potrebama stanovništva Kožina.

III. OBUHVAT UPU-a**Članak 4.**

Obuhvat UPU groblja Kožino prikazan je na grafičkom prilogu koji je sastavni dio ove Odluke, te Prostornim planom uređenja Grada Zadra („Glasnik Grada Zadra“, broj 4/04, 3/08, 4/08, 10/08, 16/11, 2/16 i 13/16 dopuna), karta 4.2 građevinsko područje naselja - Kožino gdje je određen obuhvat groblja Ploče.

E.3. EVIDENCIJA ZAHTJEVA JAVNOPRAVNIH TIJELA
(prema čl. 108. Zakona o prostornom uređenju)



ZD00522575



REPUBLIKA HRVATSKA
MINISTARSTVO UNUTARNJIH POSLOVA

KLASA: 350 - 02/19-01/08
URBROJ: 511-543 - 20 - 19 - 2
ZADAR, 12. 03. 2019. god.

ZADARSKA ŽUPANIJA
GRAD ZADAR

Prijeto:	25-03-2019	Org. jed.	5
Klasifikacijska oznaka	350-01/18-01/37	Prilog	-
Uredbeni broj	511-19-5	Vrijed.	-

GRAD ZADAR
Upravni odjel za prostorno
uređenje i graditeljstvo
Narodni trg 1
23000 ZADAR


PREDMET: Izrada Urbanističkog plana uređenja groblja Kožino i Ploča na području grada Zadra, zahtjevi-dostavljaju se,-

VEZA: Vaš dopis KLASA: 350-01/18-01/37, URBROJ: 2198/01-5/5-19-7 i dopis KLASA: 350-01/18-01/40, URBROJ: 2198/01-5/5-19-7 oba od 19. veljače 2019. godine

U svezi Vaših dopisa pod gornjim brojem, a temeljem odredbi članka 90. Zakona o prostornom uređenju ("Narodne novine" br. 153/13, 65/17 i 114/18), dostavljamo Vam zahtjeve za potrebe Izrada Urbanističkog plana uređenja groblja Kožino i Ploča na području grada Zadra.

Nositelj izrade predmetnog prostornog plana u cilju implementacije planiranih mjera zaštite i spašavanja u prostorni plan, kako bi se umanjile posljedice i učinci djelovanja prirodnih i tehničko-tehnoloških katastrofa i velikih nesreća te povećao stupanj sigurnosti građanstva, materijalnih dobara i okoliša. Pri izradi i donošenju Urbanističkog plana uređenja obavezan je primjenjivati odredbe važećih propisa i dokumenata propisanih posebnim zakonom na kojima se temelje zahtjevi, osobito:

- Procjenom rizika grada Zadra, te planiranim mjerama zaštite i spašavanja u dokumentima prostornog uređenja grada Zadra i sa člancima 109, 110, 111, 112, 113, 114, i 115. Prostornog plana Zadarske županije (izmjene i dopune).
- Zakon o sustavu civilne zaštite ("Narodne novine" br. 82/15 i 118/18)
- Pravilnik o mjerama zaštite od elementarnih nepogoda i ratnih opasnosti u prostornom planiranju i uređivanju prostora ("Narodne novine" br. 29/83, 36/85 i 42/86)
- Pravilnik o nositeljima, sadržaju i postupcima izrade planskih dokumenata u civilnoj zaštiti te načinu informiranja javnosti u postupku njihovog donošenja („Narodne novine“ br. 49/17)
- Pravilnik o postupku uzbunjivanja stanovništva ("Narodne novine" br. 69/16)
- Pravilnik o tehničkim zahtjevima sustava javnog uzbunjivanja stanovništva („Narodne novine“ br. 69/16)



HRVATSKE VODE

VODNOGOSPODARSKI ODJEL
ZA SLIVOVE JUŽNOG JADRANA
21000 Split, Vukovarska 35

Telefon: 021 / 309 400

Telefax: 021 / 309 491

KLASA: 350-02/19-01/0000074

URBROJ: 374-24-1-19-2

Datum: 07.03.2019.g.

ZADARSKA ŽUPANIJA

GRAD ZADAR

Upravni odjel za prostorno uređenje i graditeljstvo ✓

PREDMET: Urbanistički plan uređenja groblja Ploča, Grad Zadar: podaci, planske smjernice i propisani dokumenti – dostavlja se

Veza: Vaš zahtjev Klasa:350-01/18-01/37, Urbroj: 2198/01-5/5-19-7 od 05.02.2019. g., zaprimljen 12.02.2019.g.

Pri izradi Urbanističkog plana uređenja groblja Ploča potrebno je predvidjeti sve zakonom propisane mjere za zaštitu od štetnog djelovanja voda – poplava, korištenje voda, te za zaštitu površinskih i podzemnih voda od onečišćenja koje može izazvati planirano korištenja prostora.

Sva rješenja vezana za korištenje voda, te za zaštitu voda od onečišćenja, odnosno rješenja vodoopskrbe, te odvodnje otpadnih voda (sanitarnih i oborinskih), treba uskladiti s odredbama važećeg PPU Grada Zadra na koje su Hrvatske vode prethodno dale pozitivno mišljenje. Isto tako, rješenja uskladiti i sa stručnim službama Grada te nadležnih komunalnih tvrtki Vodovod d.o.o. i Odvodnja d.o.o. iz Zadra.

Rješenje odvodnje onečišćenih oborinskih voda sa prometnih, parkirališnih i sličnih površina predvidjeti uz pročišćavanje na propisani način (putem odgovarajućih sustava pročišćavanja oborinskih onečišćenih voda) prije dispozicije.

Urbanističkim rješenjima ne smije se značajnije umanjivati visinska kota postojećeg terena u zoni predmetnog zahvata zbog mogućeg utjecaja planirane obližnje retencije na Kvandovoj jaruzi .

S poštovanjem,

Direktor:
Irina Putica, dipl.ing.građ.

Dostava:

1. 24 – 1, ovdje
2. Pismohrana



073391586

ELEKTRA ZADAR
**Služba za realizaciju investicijskih
projekata i pristup mreži**
**Odjel za realizaciju investicijskih
projekata**

Ulica kralja Dmitra Zvonimira 8
23 000 Zadar

TELEFON • 023 • 290-500
TELEFAKS • 023 • 314-051
POŠTA • 23000 Zadar • SERVIS
IBAN • 2484008-1400016324

GRAD ZADAR
Upravni odjel za prostorno uređenje i
graditeljstvo
Narodni trg 1
23000 Zadar

NAŠ BROJ I ZNAK **401400101/1830/19JI**

VAŠ BROJ I ZNAK

PREDMET **UPU groblja Ploča**
- zahtjevi
- dostavlja se

DATUM **21.02.2019. god.**

Poštovani,

Budući ste pristupili izradi UPU groblja Ploča, dostavljamo Vam sljedeće zahtjeve:

- Minimalna udaljenost transformatorske stanice od susjedne parcele mora iznositi 1m, a od ceste (puta) 3m.
 - *Ovaj uvjet uvelike olakšava izradu projektne dokumentacije, te ishodaenje potrebnog akta za građenje.*
- Transformatorska stanica mora imati kolni pristup s javne površine.
 - Opći uvjet
- Transformatorske stanice se mogu izvesti i u sklopu novih građevina.
 - Opći uvjet
- Prilikom gradnje novih ili rekonstrukcije postojećih elektroenergetskih objekata trase iz Plana se mogu korigirati radi prilagodbe tehničkim rješenjima, imovinsko-pravnim odnosima i stanju na terenu.
 - *Ovaj uvjet smatramo vrlo bitnim. Iskustveno gledano izostanak ovog uvjeta nam je u velikom broju slučajeva onemogućio izgradnju ili značajno produjio vrijeme potrebno za ishodaenje akta za građenje. Samim time ukoliko se izostavi može se značajno produjiti vrijeme izgradnje TS odnosno stvaranje uvjeta za elektroopskrbu budućih objekata (potrošača).*

ČLAN HEP GRUPE

• UPRAVA DRUŠTVA • DIREKTOR • NIKOLA ŠULENTIĆ •

• TRGOVAČKI SUD U ZAGREBU MBS 080434230 • MB 1643991 •
• OIB 46830600751 • UPLAĆEN TEMELJNI KAPITAL 699.436.000,00 HRK •
• www.hep.hr •

- Ukoliko se pokaže potreba za dodatnom količinom električne energije, dozvoljava se izgradnja transformatorske stanice unutar površina bilo koje namjene što se neće smatrati izmjenom ovog Plana.
- *Ovaj uvjet smatramo vrlo bitnim. Iskustveno gledano izostanak ovog uvjeta nam je u velikom broju slučajeva onemogućio izgradnju ili značajno produljio vrijeme potrebno za ishođenje akta za građenje. Samim time ukoliko se izostavi može se značajno produljiti vrijeme izgradnje TS odnosno stvaranje uvjeta za elektroopskrbu budućih objekata (potrošača).*

S poštovanjem !

 Direktor distribucijskog područja:

Tomislav Dražić dipl.ing.

HEP - Operator distribucijskog sustava d.o.o. ZAGREB
DISTRIBUCIJSKO PODRUČJE
ELEKTRA ZADAR 1

ČLAN HEP GRUPE

• UPRAVA DRUŠTVA • DIREKTOR • NIKOLA ŠULENTIĆ •

• TRGOVAČKI SUD U ZAGREBU MBS 080434230 • MB 1643991 •
• OIB 46830600751 • UPLAĆEN TEMELJNI KAPITAL 699.436.000,00 HRK •
• www.hep.hr •



REPUBLIKA HRVATSKA
MINISTARSTVO UNUTARNJIH POSLOVA
POLICIJSKA UPRAVA ZADARSKA
Služba upravnih i inspeksijskih poslova

ZADARSKA ŽUPANIJA
GRAD ZADAR

Primljeno:	26 -02- 2019	
Klasifikacijska oznaka	Org. jed.	
	5	
Urudžbeni broj	Prilog	Vrijed.

Broj: 511-18-06-942/2-19 MČ
Zadar, 19. veljače 2019. godine

REPUBLIKA HRVATSKA
ZADARSKA ŽUPANIJA
GRAD ZADAR
Upravni odjel za prostorno
Uređenje i graditeljstvo
Braće Vranjanina 11
23000 ZADAR

Predmet: Urbanistički plan uređenja groblja Ploča

- očitovanje

U svezi Vašeg dopisa dostavljamo Vam naše očitovanje da u tekstualni dio plana (posebnim uvjetima) uđe slijedeće:

- u svrhu sprječavanja širenja požara na susjedne građevine, građevina mora biti udaljena od susjednih građevina najmanje 4m ili manje, ako se dokaže uzimajući u obzir požarno opterećenje, brzinu širenja požara, požarne karakteristike materijala građevina, veličinu otvora na vanjskim zidovima građevina i dr. da se požar neće prenijeti na susjedne građevine ili mora biti odvojena od susjednih građevina požarnim zidom, vatrootpornosti najmanje 90 minuta, koji u slučaju da građevina ima krovnu konstrukciju (ne odnosi se na ravni krov vatrootpornosti najmanje 90 minuta) nadvisuje krov građevine najmanje 0,5m ili završava dvostranom konzolom iste vatrootpornosti dužine najmanje 1m ispod pokrova krovišta, koji mora biti od negorivog materijala na dužini konzole;
- radi omogućavanja spašavanja osoba iz građevine i gašenja požara na građevini i otvorenom prostoru, građevina mora imati vatrogasni prilaz određen prema posebnom propisu, a prilikom gradnje ili rekonstrukcije vodoopskrbnih mreža, mora se ukoliko ne postoji, predvidjeti hidrantska mreža;
- prilikom projektiranja građevina, koristiti važeće pozitivne hrvatske propise odnosno priznata pravila tehničke prakse, što se temelji na Zakonu o zaštiti od požara („Narodne novine“ br.90/10);
- za zahtjevne građevine izraditi elaborat zaštite od požara, kao podlogu za projektiranje mjera zaštite od požara u glavnom projektu.

S poštovanjem



VODITELJ SLUŽBE:

u.z. Ante Milković, dipl. ing.



REPUBLIKA HRVATSKA
MINISTARSTVO KULTURE

Uprava za zaštitu kulturne baštine
Konzervatorski odjel u Zadru
Ilije Smiljanića 3, 23 000 Zadar

Klasa: 612-08/19-10/0067
Urbroj: 532-04-02-13/8-19-02
Zadar, 19. veljače 2019. godine

ZADARSKA ŽUPANIJA
GRAD ZADAR

Prinijeto:	22 -02- 2019		
Klasifikacijska oznaka	Org. jed.		
	5		
Urudžbeni broj	Prilog	Vrijed.	

Grad Zadar
Upravni odjel za prostorno uređenje i
graditeljstvo
Narodni trg 1
23 000 Zadar

Predmet: smjernice za izradu Urbanističkog plana uređenja groblja Ploča u Zadru

Veza: Zahtjev Upravnog odjela za prostorno uređenje i graditeljstvo, Grada Zadra, klasa UP/I-350-01/18-01/37 urbroj: 2198/01-5/5-19-7, zaprimljen u ovom Odjelu 12. veljače 2019. godine

Na temelju članka 56. stavka 3. Zakona o zaštiti i očuvanju kulturnih dobara ("Narodne novine" br. 69/99, 151/03, 157/03, 87/09, 88/10, 61/11, 25/12, 136/12, 157/13, 152/14, 44/17, 90/18), a povodom zahtjeva Upravnog odjela za prostorno uređenje i graditeljstvo, Grada Zadra daju se smjernice za izradu Urbanističkog plana uređenja groblja Ploča u Zadru, kako slijedi;

Svi bunker i sagrađeni pred i za vrijeme Drugog svjetskog rata (za vrijeme fašističke okupacije), a koji se nalaze u predmetnoj zoni trebaju se čuvati budući da imaju memorijalnu i graditeljsku vrijednost.

Prilikom radova potrebno je pridržavati se odredaba članka 45. u svezi s člankom 6. stavkom 1. točka 9. Zakona o zaštiti i očuvanju kulturnih dobara ("Narodne novine" br. 69/99, 151/03, 157/03, 88/10, 61/11, 25/12, 136/12, 157/13, 152/14, 44/17, 90/18), kako slijedi:

Ako se pri izvođenju građevinskih ili bilo kojih drugih radova koji se obavljaju na površini ili ispod površine tla, na kopnu, u vodi ili moru naiđe na arheološko nalazište ili nalaze, osoba koja izvodi radove dužna je prekinuti radove i o nalazu bez odgađanja obavijestiti ovaj Odjel.

Pročelnik:
Igor Miletić, prof.



Dostaviti:
1. Naslovu,
2. Pismohrana, ovdje.

Uprava: Krunoslav Jakupčić, dipl.ing. šum. – predsjednik; Ante Sabljčić, dipl.ing. šum. – član; mr.sc. Igor Fazekas – član • MB 3631133 • OIB 69693144506 • Trgovački sud u Zagrebu (MBS 080251008) • Temeljni kapital 1.171.670.000,00 kn, uplaćen u cijelosti • SWIFT: PBZGHR2X • IBAN: HR46 2340 0091 1001 0036 0 • Telefon: 01/4804 111 • Telefax: 01/4804 101 • pp 148, 10002 Zagreb • web: <http://www.hrsume.hr> • e-mail: direkcija@hrsume.hr

KI: ST/19-01/476

Ur.broj.15-00-06/03-19-03

Split, 19. veljače 2018.god.

ZADARSKA ŽUPANIJA GRAD ZADAR			
Primljeno:	21 -02- 2019		
Klasifikacijska oznaka	20	Org. jed.	
			5
Urudžbeni broj	Prilog	Vrijed.	

REPUBLIKA HRVATSKA
ZADARSKA ŽUPANIJA
GRAD ZADAR
Upravni odjel za prostorno uređenje
i graditeljstvo

Predmet: Urbanistički plan uređenja groblja Ploča- očitovanje, dostavlja se

Temeljem Vašeg dopisa od 05. veljače 2019. god. (Klasa:350-01/18-01/37; Ur.broj:2198/01-5/5-19-7) u kojem nas tražite mišljenje u postupku izrade Urbanističkog plana uređenja groblja Ploča, a temeljem dostavljene Odluke od 18. srpnja 2018. god (KL: 350-01/18-01/37, UR.BR: 2198/01-1-18-4) i dokumentaciju kojom raspolažu Hrvatske šume d.o.o. Zagreb, UŠP Split, Šumarija Zadar, utvrdili smo da obuhvat Plana ne zadire u površine kojima gospodare Hrvatske šume d.o.o. Zagreb, UŠP Split, Šumarija Zadar te time nemamo ni zahtjeva pri izradi Plana.

S poštovanjem,

Rukovoditeljica Odjela za ekologiju:

Sanja Delić
Sanja Delić, dipl.ing.šum.

Voditelj UŠP Split:

Ivan Melvan
Ivan Melvan, dipl.ing.šum.



Na znanje: Šumarija Zadar



HAKOM

KLASA: 350-05/19-01/66

URBROJ: 376-10-19-2

Zagreb, 12. veljače 2019.

ZADARSKA ŽUPANIJA
GRAD ZADAR

Primljeno:	18-02-2019	
Klasifikacijska oznaka	Org. jed.	
350-01/18-01/37	5	
Urudžbeni broj	Prilog	Vrijed.
	1	/

Republika Hrvatska

Zadarska županija

Grad Zadar

Upravni odjel za prostorno uređenje i graditeljstvo

Narodni trg 1

23000 Zadar

Predmet: Grad Zadar
UPU GROBLJA PLOČA
zahtjevi – smjernice za izradu

Veza: Vaš dopis KLASA: 350-01/18-01/37, URBROJ: 2198/01-5/5-19-7, od 5. veljače 2019.

Poštovani,

temeljem vašega zahtjeva obavještavamo vas da je prema odredbi čl. 3. Zakona o elektroničkim komunikacijama (NN br. 73/08, 90/11, 133/12, 80/13, 71/14 i 72/17; dalje: ZEK), elektronička komunikacijska infrastruktura, obavljanje djelatnosti elektroničkih komunikacijskih mreža i usluga, prostorno planiranje, gradnja, održavanje, razvoj i korištenje elektroničkih komunikacijskih mreža, elektroničke komunikacijske infrastrukture i druge povezane opreme te upravljanje i uporaba radiofrekvencijskog spektra, adresnog i brojevnog prostora, kao prirodno ograničenih općih dobara, **od interesa su za Republiku Hrvatsku** i da se prema odredbi iz čl. 25. st. 2. ZEK-a **elektronička komunikacijska infrastruktura mora planirati u dokumentima prostornog uređenja.**

Temeljem odredbi čl. 25. st. 3. ZEK-a, Hrvatska regulatorna agencija za mrežne djelatnosti (dalje: HAKOM) u postupku donošenja dokumenata prostornog uređenja donosi prethodno mišljenje kojim se potvrđuje da se dokumentom prostornog uređenja uređuje gradnja elektroničke komunikacijske infrastrukture i druge povezane opreme u skladu s pravilnicima ZEK-a i u skladu s mjerilima razvoja elektroničke komunikacijske infrastrukture i druge povezane opreme koja je propisana Uredbom Vlade Republike Hrvatske (Uredba o mjerilima razvoja elektroničke komunikacijske infrastrukture i druge povezane opreme, NN br. 131/12 i 92/15).

Također, temeljem odredbi iz čl. 25. st. 11. ZEK-a, HAKOM **utvrđuje i izdaje zahtjeve i mišljenja** u postupku izrade i donošenja dokumenata prostornog uređenja.

U skladu s naprijed navedenim zakonskim odredbama u predmetnom UPU potrebno je:

- Utvrditi trasu eventualno postojeće **elektroničke komunikacijske infrastrukture/mreže u zahvatu UPU te planirati način** za zaštitu ili eventualno potrebno izmještanje iste.
- Planirati trasu eventualno potrebnog EK priključka grobljanskih objekata.

Prije prihvaćanja Konačnog prijedloga UPU-a, nositelj izrade dužan je pribaviti mišljenje Hrvatske regulatorne agencije za mrežne djelatnosti na konačni prijedlog UPU.

S poštovanjem,

RAVNATELJ
HRVATSKA REGULATORNA AGENCIJA
ZA MREŽNE DJELATNOSTI
Roberta Frangeša Mihanovića 9
4 ZAGREB
Mr.sc. Miran Gosta

Privitak:

1. Popis operatora

Dostaviti:

1. Naslovu s povratnicom

**POPIS OPERATORA ZA PRUŽANJE ELEKTRONIČKIH KOMUNIKACIJSKIH USLUGA PUTEM ELEKTRONIČKIH
KOMUNIKACIJSKIH VODOVA**

1	HRVATSKI TELEKOM d.d. Regija 1	Kupska 2	10000 Zagreb	01/4918658	Marijana Tudman HT.polozaj.EKI@t.ht.hr
	HRVATSKI TELEKOM d.d. Regija 2	Vinkovačka 19	21000 Split	021/351803	Mirela Domazet HT.polozaj.EKI@t.ht.hr
	HRVATSKI TELEKOM d.d. Regija 3	Narodnog doma 2b	52000 Pazin	052/621477	Kosta Lukić HT.polozaj.EKI@t.ht.hr
	HRVATSKI TELEKOM d.d. Regija 4	K.A. Stepinca 8b	31000 Osijek	031/233124	Mladen Kuhar HT.polozaj.EKI@t.ht.hr
2	OT-OPTIMA TELEKOM d.d.	Bani 75a, Zagreb	10010 Zagreb	01 5554 559	Odsjek za upravljanje mrežnom infrastrukturom Web sučelje: https://eki-izjave.optinet.hr
3	A1 Hrvatska d.o.o.	Vrtni put 1, Zagreb	10000 Zagreb	01/4691 884	Odjel fiksne pristupne mreže infrastruktura@vipnet.hr

**POPIS KONCESIONARA ZA PRUŽANJE ELEKTRONIČKIH KOMUNIKACIJSKIH
USLUGA UZ UPORABU RF SPEKTRA**

	NAZIV KONCESIONARA	ADRESA	KONTAKT OSOBA	TEL/FAX	E-MAIL
1.	TELE2 d.o.o.	Ul. grada Vukovara 269d ZAGREB	MARIJANA GRUBEŠIĆ	tel: 01/ 6328 346 095/ 6328 346	marijana.grubestic@tele2.com
2.	HRVATSKI TELEKOM d.d.	Roberta Frangeša Mihanovića 9 10 000 ZAGREB	IVO MILAT	tel: 01/ 4983 040 098 206 209	ivo.milat@t.ht.hr
3.	A1 Hrvatska d.o.o.	Vrtni put 1 ZAGREB	DAMIR DIJANIĆ	tel: 021/ 4691 810 091/ 469 1810	d.dijanic@vipnet.hr



A1 Hrvatska d.o.o.
Vrtni put 1
HR - 10000 Zagreb
A1.hr

UOIG MANDRA DAMIR
UL. KRALJICE ELIZABETE KOTROMANIĆ 11
23000 ZADAR

Datum: 10.05.2019.

**PREDMET: IZJAVA O POLOŽAJU ELEKTRONIČKIH
KOMUNIKACIJSKIH KABELA**
- **odgovor – dostavlja se;**

Poštovani,

primili smo Vaš dopis vezan za položaj naše infrastrukture u zoni zahvata izgradnje građevine: Urbanistički plan uređenja groblja Ploča, na k.č. 3417/1, 3417/2, 3414/1, 3414/3, 3433/1, 3433/2, 3439/1, 3439/2, 3439/4, 3440/1, 3440/2 i 3440/3 k.o. Crno.

Izjavljujemo da u zoni zahvata nemamo položenu svoju infrastrukturu.

S poštovanjem.

Za A1 Hrvatska d.o.o.
Odjel projektiranja fiksne mreže i dokumentacije

004



A1 Hrvatska d.o.o.
Vrtni put 1 - 10 000 Zagreb

URED OVL. INŽ. GRAĐEVINARSTVA MANDRA DAMIR

Ul. Kraljice Elizabete Kotromanić 11

23000 Zadar

Broj: OT-23-709/19

Datum obrade: 10.05.2019.

Predmet: Izjava o položaju EK infrastrukture u zoni zahvata

Poštovani,

dana 02.05.2019. zaprimili smo Vaš zahtjev za očitovanjem o položaju elektroničke komunikacijske infrastrukture u zoni zahvata sa sljedećim opisom:

Urbanistički plan uređenja groblja Ploča, GRAD ZADAR

Na Vaš zahtjev izjavljujemo da OT-Optima Telekom d.d. na katastarskim česticama

k.č. 3439/4, 3440/1, 3440/2, 3440/3, 3417/1, 3417/2, 3414/1, 3414/3, 3433/1, 3433/2, 3439/1, 3439/2, k.o. Crno, p.u. Zadar.

nema izgrađenu vlastitu elektroničku komunikacijsku infrastrukturu.

S poštovanjem,

OT - Optima Telekom d.d.

Kontakt email: EKI-izjave@optima-telekom.hr

Via: 0800 0088 / www.optima.hr



Hrvatski Telekom d.d.
Sektor pristupnih mreža
Odjel upravljanja elektroničkom komunikacijskom infrastrukturom
R.F. Mihanovića 9, HR - 10110 Zagreb
Telefon: +385 1 4917202
Telefaks: +385 1 4917 118

GRAD ZADAR
NARODNI TRG 1
23000 Zadar

ZADARSKA ŽUPANIJA
GRAD ZADAR

Primljeno:	15-05-2019	
Klasifikacijske oznaka	Org. jed.	
		5
Uredbeni broj	Prilog	Vrijed.
	-	-

oznaka T43-50815671-19
Kontakt Mirko Domitrović
Telefon 01-4918663
Datum 13. 05. 2019.

Nastavno na Zahtjev Ured ovl. inž. građ. Mandra Damir Mandra za Urbanistički plan uređenja groblja Ploča

Poštovani

Na osnovu zahtjeva Ured ovl. inž. građ. Mandra Damir Mandra prema traženim informacijama opće napomene i smjernice za potrebe razvoja elektroničke komunikacijske infrastrukture.

Na području predmetnog zahvata prema evidenciji Hrvatskog Telekom d.d. nema podzemne EKI u vlasništvu Hrvatskog Telekom d.d. Podaci o trasi nadzemne EKI mogu se dobiti uvidom na terenu.

Opće napomene:

Uvažavanjem Strategije razvoja širokopojasnog pristupa internetu razvoj elektroničke komunikacijske infrastrukture proglašen je od interesa za Republiku Hrvatsku i jedan je od preduvjeta razvoja suvremenog gospodarstva.

Ciljevi razvoja elektroničke komunikacijske infrastrukture su :

- razvoj gospodarstva utemeljenog na znanju i inovacijama
- promicanje gospodarstva koje učinkovitije iskorištava resurse, koje je "zelenije" i konkurentnije
- održavanje gospodarstva s visokom stopom zaposlenosti koje donosi društvenu i teritorijalnu povezanost

U definiranom području planirati uvjete za razvoj infrastrukture te njihov razmještaj u prostoru. Za sve nove poslovne, stambeno-poslovne i stambene zgrade predvidjeti izgradnju kabelaške kanalizacije do najbliže točke konekcije s postojećom, a sve prema Zakonu o elektroničkim komunikacijama i odgovarajućim Pravilnicima.

Hrvatski Telekom d.d.
Roberta Frangeša Mihanovića 9, 10110 Zagreb
Telefon: +385 1 491-1000 | faks: +385 1 491-1011 | Internet: www.t.ht.hr, www.hrvatskitelekom.hr
Poslovna banka: Zagrebačka banka d.d. Zagreb | IBAN: HR24 2360 0001 1013 1087 5 | SWIFT-BIC: ZABAHR2X
Nadzorni odbor: J. R. Talbot - predsjednik
Uprava: K. Nempis - predsjednik, D. Daub, I. Bartulović, B. Drilo, N. Rapaić, S. Kramar
Registar trgovačkih društava: Trgovački sud u Zagrebu, MBS: 080266256 | OIB: 81793146560 | PDV identifikacijski broj: HR 81793146560
Temeljni kapital: 9.822.853.500,00 kuna | Ukupan broj dionica: 81.670.064 dionica bez nominalnog iznosa

Prilikom planiranja koridora na javnim i privatnim nekretninama utvrditi gdje se točno u prostoru koridor nalazi i kolika je njegova širina i duljina. Upisom koridora u katastar vodova (infrastrukture) određuju se svi uvjeti kojima mora udovoljiti buduća elektronička komunikacijska infrastruktura.

Glavnu trasu novo planirane KK treba usmjeriti na postojeću komutaciju, treba predvidjeti mogućnost za realizaciju zračne distributivne Cu i FTTx mreže uz zajedničko korištenje postojećih EE stupova kao i ugradnju novih TK stupova.

Zakonska regulativa:

- Zakon o prostornom uređenju
- Zakon o gradnji
- Pravilnik o jednostavnim građevinama i radovima
- Zakon o elektroničkim komunikacijama
- Uredba o mjerilima razvoja elektroničke komunikacijske infrastrukture i druge povezane opreme
- Pravilnik o tehničkim uvjetima gradnje i uporabe telekomunikacijske infrastrukture
- Pravilnik o načinu i uvjetima određivanja zone komunikacijske infrastrukture i povezane opreme, zaštitne zone i radijskog koridora, te obaveze investitora radova ili građevine
- Strategija razvoja širokopojsnog pristupa internetu
- Zakon o mjerama za smanjenje troškova postavljanja elektroničkih komunikacijskih mreža velikih brzina
- Pravilnik o svjetlovodnim distribucijskim mrežama
- Pravilnik o tehničkim uvjetima za kabelsku kanalizaciju
- Pravilnik o načinu i uvjetima pristupa i zajedničkog korištenja elektroničke komunikacijske infrastrukture i druge povezane opreme

S poštovanjem,

Hrvatski Telekom d.d.
Odjel upravljanja elektroničkom komunikacijskom
infrastrukturom

Direktorica
Dijana Soldo



Hrvatski Telekom d.d.
Roberta Frangeša Mihanovića 9, 10110 Zagreb
Telefon: +385 1 491-1000 | faks: +385 1 491-1011 | Internet: www.t.ht.hr, www.hrvatskitelekom.hr
Poslovna banka: Zagrebačka banka d.d. Zagreb | IBAN: HR24 2360 0001 1013 1087 5 | SWIFT-BIC: ZABAHR2X
Nadzorni odbor: J. R. Talbot - predsjednik
Uprava: K. Nempis - predsjednik, D. Daub, I. Bartulović, B. Drilo, N. Rapaić, S. Kramar
Registar trgovačkih društava: Trgovački sud u Zagrebu, MBS: 080266256 | OIB: 81793146560 | PDV identifikacijski broj: HR 81793146560
Temeljni kapital: 9.822.853.500,00 kuna | Ukupan broj dionica: 81.670.064 dionica bez nominalnog iznosa



REPUBLIKA HRVATSKA



ZADARSKA ŽUPANIJA

**UPRAVNI ODJEL ZA PROSTORNO UREĐENJE,
ZAŠTITU OKOLIŠA I KOMUNALNE POSLOVE**

KLASA: 351-04/19-01/34

URBROJ: 2198/1-07/2-19-2

Zadar, 18. veljače 2019. godine

ZADARSKA ŽUPANIJA
GRAD ZADAR

Primljeno:	20 -02- 2019	
Klasifikacijska oznaka	Cl.	jed.
		5
Urudžbeni broj	Prilo.	Vrijed.

GRAD ZADAR

Poštovani,

zaprimili smo Vaš zahtjev za davanje mišljenja o potrebi provedbe postupka ocjene o potrebi strateške procjene, odnosno strateške procjene utjecaja na okoliš za izradu Urbanističkog plana uređenja groblja Ploča. Prema Odluci o izradi razlozi za izradu i donošenje UPU-a su proširenje postojećeg groblja prema novonastalim potrebama stanovnika Kožina.

Upravni odjel za prostorno uređenje, zaštitu okoliša i komunalne poslove Zadarske županije smatra da za izradu Urbanističkog plana uređenja groblja Ploča nije potrebno provesti postupak ocjene o potrebi strateške procjene utjecaja na okoliš jer se radi o Planu koji će urediti proširenje postojećeg groblja, a koji prema postojećim pokazateljima ne daju okvir za zahvate koji podliježu ocjeni o potrebi procjene utjecaja na okoliš, odnosno procjeni utjecaja na okoliš.

POMOĆNIK PROČELNIKA

Josip Matić, dipl. iur.

DOSTAVITI:

1. Grad Zadar
2. Arhiva, ovdje



E.4. IZVJEŠĆE S JAVNE RASPRAVE S DOKUMENTACIJOM



REPUBLIKA HRVATSKA
ZADARSKA ŽUPANIJA



GRAD ZADAR
Upravni odjel za prostorno uređenje
i graditeljstvo

KLASA: 350-01/18-01/37
URBROJ: 2198/01-5/5-20-13
Zadar, 05. ožujka 2020. godine

Grad Zadar, Upravni odjel za prostorno uređenje i graditeljstvo (Nositelj izrade Plana)

Volat j.d.o.o., , Jadranska 17A, Posedarje (Stručni izrađivač),

sukladno članku 102. Zakona o prostornom uređenju ("Narodne novine", broj 153/13, 65/17, 114/18, 39/19 i 98/19), pripremili su:

IZVJEŠĆE O JAVNOJ RASPRAVI O PRIJEDLOGU UPU GROBLJA PLOČA

Temeljem članka 95. stavak 2. Zakona o prostornom uređenju ("Narodne novine", broj 153/13 65/17, 114/18, 39/19 i 98/19) (u daljnjem tekstu Zakon) i članka 36. Statuta Grada Zadra, ("Glasnik Grada Zadra", broj: 9/09, 28/10, 3/13, 9/14 i 2/15-pročišćeni tekst, 3/18 i 7/18 – pročišćeni tekst), Gradonačelnik Grada Zadra Zaključkom KLASA:350-01/18-01/37, URBROJ:2198/01-2-20-10, od 09. siječnja 2020. godine, utvrdio je provođenje javne rasprave o prijedlogu Urbanističkog plana uređenja groblja Ploča.

Temeljem članka 96. Zakona, Nositelj izrade Plana objavio je javnu raspravu o prijedlogu urbanističkog plana uređenja groblja Ploča i to u dnevnom tisku, Zadarski list od 17. siječnja, 2020. godine, mrežnim stranicama Grada Zadra, mrežnim stranicama Ministarstva graditeljstva i prostornog uređenja te oglasnoj ploči Grada Zadra.

Javna rasprava je održana od 24. siječnja 2020. godine do 24. veljače 2020. godine.

Za vrijeme trajanja javne rasprave prijedlog Urbanističkog plana uređenja groblja Ploča bio je izložen na javni uvid u prizemlju zgrade Gradske uprave, Narodni trg 1, Zadar radnim danom od 9.00 – 14.00 sati, te na Internet stranici Grada Zadra i Ministarstva graditeljstva i prostornog uređenja

Sve prethodno navedene obavijesti vezane uz objavu javne rasprave date su u prilogu i čine sastavni dio ovog izvješća.

Temeljem članka 97. Zakona, nositelj izrade dostavio je posebnu obavijest o javnoj raspravi kako slijedi:

1. ZADARSKA ŽUPANIJA, Zavod za prostorno uređenje, Braće Vranjanina 11, Zadar,
2. Uprava za zaštitu kulturne baštine, Konzervatorski odjel u Zadru, I. Smiljančića 3,
3. HEP dd-Elektra Zadar, Kralja Dmitra Zvonimira 8,
4. Odvodnja d.o.o. Zadar, Hrvatskog sabora bb,
5. Vodovod d.o.o. Zadar, Špire Brusine 17,
6. GRAD ZADAR, Upravni odjel za komunalne djelatnosti, Narodni trg 1,



7. HAKOM- Hrvatska regulatorna agencija za mrežne djelatnosti, Roberta Frangeša Mihanovića 9, Zagreb,
8. EVN Croatia plin d.o.o., Ulica Hrvatskog sabora 42, Zadar,
9. MUP PU Zadarska, Služba upravnih i inspeksijskih poslova, Put Murvice 9, Zadar,
10. MUP PU Zadarska, Služba policije, Ulica bana Josipa Jelačića 30, Zadar,
11. Hrvatske vode VGO Split, Vukovarska 35, Split,
12. NASADI d.o.o. Zadar, Perivoj Vladimira Nazora 1,
13. Hrvatske šume, Uprava šuma podružnica Split, Kralja Zvonimira 35, Split,
14. Državna uprava za zaštitu i spašavanje, Područni ured Zadar, Andrije Hebranga 11/c,
15. MO Ploča, predsjednik Emil Perović, Grgura Barskog Zadranina 11, Zadar,
16. VOLAT j.d.o.o., Jadranska 17A, Posedarje.

Preslik posebne obavijesti o javnoj raspravi dat je u privitku i čini sastavni dio ovog Izvješća.

Temeljem članka 99. Zakona, javno izlaganje održano je 04. veljače 2020. godine, u 10.00. sati u Velikoj vijećnici Grada Zadra, Narodni trg 1, Zadar.

Tijekom javnog izlaganja nije bilo postavljenih pitanja na koja bi odgovarali predstavnici Nositelja izrade Plana i Stručnog izrađivača Plana te Zapisnik iz čl 100 Zakona nije ni vođen.

Popis sudionika sa javnog izlaganja dat je u privitku i čini sastavni dio ovog Izvješća.

Nositelj izrade Plana zaprimio je sljedeće podneske sudionika - javno pravnih tijela koji su pozvani posebnom obavijesti o javnoj raspravi:

- Hakom, KLASA: 350-05/19-01/66, URBROJ: 376-05-3-20-4, od 04. veljače 2020. godine,
- Hrvatske vode, Vodnogospodarski odjel za slivove južnog Jadrana, KLASA:350-02/19-01/0000074, URBROJ:374-24-1-20-4, od 17. veljače 2020. godine.

Van roka za podnošenje primjedbi nije zaprimljena niti jedna primjedba.

Sastavni dio ovog Izvješća čine slijedeći prilozi:

1. Zaključak Gradonačelnika Grada Zadra
2. Objava javne rasprave
3. Obavijest u Zadarskom listu
4. Obavijest na mrežnim stranicama Grada Zadra
5. Obavijest na mrežnim stranicama Ministarstva graditeljstva i prostornog uređenja
6. Posebna obavijest o javnoj raspravi
7. Popis sudionika – javno pravnih tijela koji su dali suglasnost, pozitivna mišljenja odnosno nemaju primjedbi na prijedlog plana te čija su mišljenja, prijedlozi i primjedbe prihvaćeni odnosno djelomično prihvaćeni

IZVJEŠĆE PRIPREMILI:

Za Nositelja izrade
Grad Zadar
Upravni odjel za prostorno uređenje
i graditeljstvo

Pročelnik


Darko Kasap, dipl.inž.stroj.







Za stručnog izrađivača
Volat j.d.o.o. Posedarje

Odgovorni voditelj
izrade prijedloga UPU groblja Ploča

Martina Braia, dipl. ing. arh.



Javna rasprava o prijedlogu Urbanističkog plana uređenja groblja Proča
 04. veljače 2020. u 10,00 sati – Velika vijećnica.

Red. br.	Ime i prezime	Tvrtka	Telefon	e-mail adresa	Potpis
1.	MARITINA BEKAU	VOLAT J.D.O.O.	098/66 22 66		
2.	MARTINA SEČIĆ				
3.	ŠTIPET ŽIVIČIĆ	VOIS HANDEK DARIĆ			
4.	MARILENA KRALJ JELAVIĆ	GRAD ZADAR			
5.					
6.					
7.					
8.					
9.					
10.					
11.					
12.					
13.					
14.					
15.					
16.					
17.					
18.					
19.					
20.					
21.					
22.					
23.					
24.					
25.					



REPUBLIKA HRVATSKA
ZADARSKA ŽUPANIJA



GRAD ZADAR
Upravni odjel za prostorno uređenje
i graditeljstvo

KLASA: 350-01/18-01/37
URBROJ: 2198/01-5/5-20-11
Zadar, 16. siječnja 2020. godine

Temeljem članka 98. stavak 3. Zakona o prostornom uređenju ("Narodne novine", broj 153/13, 65/17, 114/18 i 39/19) i Zaključka Gradonačelnika Grada Zadra, KLASA: 350-01/18-01/37, URBROJ: 2198/01-2-20-10, od 09. siječnja 2020. godine, Grad Zadar Upravni odjel za prostorno uređenje i graditeljstvo, o b j a v l j u j e

JAVNU RASPRAVU O PRIJEDLOGU URBANISTIČKOG PLANA UREĐENJA GROBLJA PLOČA

Javni uvid u prijedlog Urbanističkog plana uređenja groblja Ploča organizira se u vremenu od 24. siječnja do 24. veljače 2020. godine u prizemlju zgrade Gradske uprave, Narodni trg 1, Zadar, svakog radnog dana od 9,00-14,00 sati,

Javno izlaganje održati će se 04. veljače 2020. godine (utorak) u 10,00 sati u Velikoj vijećnici Grada Zadra, Narodni trg 1, Zadar.

Za vrijeme javnog uvida grafički i tekstualni dio Prijedloga Urbanističkog plana uređenja groblja Ploča biti će objavljen na Internet stranici Grada Zadra (www.grad-zadar.hr) i u informacijskom sustavu Ministarstva graditeljstva i prostornog uređenja.

Mišljenja prijedlozi i primjedbe na Prijedlog Plana mogu se davati cijelo vrijeme trajanja javne rasprave do zaključno 24. veljače 2020. godine na način utvrđen odredbama čl. 100. Zakona o prostornom uređenju i to:

- postavljanjem pitanja tijekom javnog izlaganja o predloženim rješenjima, na koja usmeno odgovaraju osobe koje vode javno izlaganje
- davanjem prijedloga i primjedbi u zapisnik za vrijeme javnog izlaganja
- uputiti nositelju izrade pisane prijedloge i primjedbe neposredno u pisamici Grada Zadra na adresi Narodni trg 1, Zadar ili poštom na adresu Grad Zadar Upravni odjel za prostorno uređenje i graditeljstvo, Narodni trg 1, 23000 Zadar.

Pisani prijedlozi i primjedbe koji nisu dostavljeni u roku ili nisu čitko napisani, neće se uzeti u obzir u pripremi Izvješća o javnoj raspravi.

S poštovanjem,

PROČELNIK
Darko Kazap, dipl. Ing. stroj.





Informacije o javnim raspravama

16.01.2020. - Informacija o javnoj raspravi o prijedlogu Urbanističkog plana uređenja groblja Ploča, Grad Zadar

16.01.2020. | pdf (88kb)

15.01.2020. - Informacija o javnoj raspravi o prijedlogu III. Izmjena i dopuna Urbanističkog plana uređenja Crikvenica sjever - Hrusta (UPU 2)

15.01.2020. | pdf (522kb)

Prijedlog III. Izmjena i dopuna Urbanističkog plana uređenja Crikvenica sjever - Hrusta (UPU 2)

15.01.2020. | povaznica

13.01.2020. - Informacija o ponovnoj javnoj raspravi o prijedlogu Urbanističkog plana uređenja Šikuli, Grad Labin

13.01.2020. | pdf (78kb)

13.01.2020. - Informacija o javnoj raspravi o prijedlogu II. Izmjena i dopuna Detaljnog plana uređenja poslovne zone Benkovačko Selo, Grad Benkovac

13.01.2020. | pdf (139kb)

13.01.2020. - Informacija o javnoj raspravi o prijedlogu Urbanističkog plana uređenja "Luka Loznica", Općina Privlaka

13.01.2020. | pdf (111kb)

10.01.2020. - Informacija o javnoj raspravi o prijedlogu III. izmjena i dopuna Prostornog plana uređenja Općine Breznica

10.01.2020. | pdf (126kb)

03.01.2020. - Informacija o javnoj raspravi o prijedlogu Urbanističkog plana uređenja Stancija Dente (T1, T2, T3 - TRP 3) - Južni dio, Općina Tar-Vabriga-Torre-Abrega

03.01.2020. | pdf (193kb)

03.01.2020. - Informacija o javnoj raspravi o prijedlogu III. Izmjena i dopuna Prostornog plana uređenja Općine Marija Gorica

03.01.2020. | pdf (453kb)

 Ispiši stranicu

 Podijeli na Facebooku

 Podijeli na Twitteru

 Podijeli na Google +



Informacije o javnim raspravama

17.01.2020. - Informacija o drugoj ponovnoj javnoj raspravi o prijedlogu Izmjena i dopuna Urbanističkog plana uređenja naselja "Popovići" (UPU 63), Općina Konavle
17.01.2020. | pdf (657kb)

16.01.2020. - Informacija o javnoj raspravi o prijedlogu Urbanističkog plana uređenja groblja Ploča, Grad Zadar
16.01.2020. | pdf (88kb)

Prijedlog Urbanističkog plana uređenja groblja Ploča, Grad Zadar
24.01.2020. | poveznica

15.01.2020. - Informacija o javnoj raspravi o prijedlogu III. Izmjena i dopuna Urbanističkog plana uređenja Crikvenica sjever - Hrusta (UPU 2)
15.01.2020. | pdf (522kb)

Prijedlog III. Izmjena i dopuna Urbanističkog plana uređenja Crikvenica sjever - Hrusta (UPU 2)
15.01.2020. | poveznica

13.01.2020. - Informacija o ponovnoj javnoj raspravi o prijedlogu Urbanističkog plana uređenja Šikuli, Grad Labin
13.01.2020. | pdf (78kb)


13.01.2020. - Informacija o javnoj raspravi o prijedlogu II. Izmjena i dopuna Detaljnog plana uređenja poslovne zone Benkovačko Selo, Grad Benkovac
13.01.2020. | pdf (139kb)

13.01.2020. - Informacija o javnoj raspravi o prijedlogu Urbanističkog plana uređenja "Luka Loznica", Općina Privlaka
13.01.2020. | pdf (111kb)

10.01.2020. - Informacija o javnoj raspravi o prijedlogu III. izmjena i dopuna Prostornog plana uređenja Općine Breznica
10.01.2020. | pdf (126kb)

03.01.2020. - Informacija o javnoj raspravi o prijedlogu Urbanističkog plana

- Ispiši stranicu
- Podijeli na Facebooku
- Podijeli na Twitteru
- Podijeli na Google +



Prostorno planiranje

Arhiva: 23. sjednica Gradskog vijeća

Planovi na snazi

U izradi

Na javnoj raspravi

Planovi u primjeni

Planovi u javnoj raspravi

1 JAVNU RASPRAVU O PRIJEDLOGU URBANISTIČKOG PLANA UREĐENJA GROBLJA PLOČA 1 DOKUMENT



JAVNI UVID U
PRIJEDLOG
URBANISTIČKOG
PLANA UREĐENJA
GROBLJA PLOČA
ORGANIZIRA SE U
VREMENU OD 24.
SIJEČNJA DO 24.
VELJAČE 2020.
GODINE U
PRIZEMJU
ZGRADE GRADSKOG
UPRAVE NARODNI
TRG 1, ZADAR
SVAKOG RADNOG
DANA OD 9.00.
14.00 SATI, JAVNO
IZLAGANJE
ODRŽATI ĆE SE 04.
VELJAČE 2020.
GODINE (UTORAK)
U 10.00 SATI U
VELIKOJ VIJEĆNICI
GRADA ZADRA,
NARODNI TRG 1,
ZADAR

● DETALJNI PLAN UREĐENJA

● URBANISTIČKI PLAN UREĐENJA

● PROVEDBENI URBANISTIČKI PLAN

● OSTALI PLANovi

Natrag

JAVNA RASPRAVA O PRIJEDLOGU URBANISTIČKOG PLANA UREDENJA GROBLJA PLOČA




Natrag

Objavljeno 16. siječnja 2020. 13:25

Svidi mi se 0

Tweetaj

ISPIŠI



HRVATSKE VODE

VODNOGOSPODARSKI ODJEL

ZA SLIVOVE JUŽNOG JADRANA

21000 Split, Vukovarska 35

Telefon: 021 / 309 400

17-02-2020
Telefax: 021 / 309 491

KLASA: 350-02/19-01/0000074

URBROJ: 374-24-1-20-4

Datum: 11.02.2020

ZADARSKA ŽUPANIJA

GRAD ZADAR

Upravni odjel za prostorno uređenje i
graditeljstvo

PREDMET: UPU groblja Ploča, Grad Zadar
- javna rasprava, očitovanje na prijedlog plana, dostavlja se

Veza: Vaš zahtjev Klasa: 350-01/18-01/37, Urbroj: 2198/01-5/5-20-12 od 16.01.2020.
zaprmljen 23.01.2020.)

Uvidom u dostavljeni prijedlog za javnu raspravu UPU groblja Ploča (izrađivač Volat j.d.o.o. Posedarje, TD 220/2019, prosinac 2019.), objavljenog na web stranici Grada, Hrvatske vode su utvrdile kako su u istom predviđena rješenja vodoopskrbe, zaštite od štetnog djelovanja voda i zaštite voda kroz realizaciju sustava odvodnje, kao i odredbe za provođenje plana, usklađeni su sa planskim dokumentima upravljanja vodama.

Obzirom da se vodoopskrbni sustav područja obuhvata Plana priključuje na javni vodoopskrbni sustav Grada Zadra kojim upravlja tvrtka Vodovod d.o.o. Zadar, potrebno je ishoditi njihovo pozitivno mišljenje na prijedlog predmetnog Plana prije njegovog prihvatanja.

Isto tako, obzirom da se sustav odvodnje otpadnih voda s područja obuhvata Plana priključuje na javni sustav za odvodnju, pročišćavanje i dispoziciju otpadnih voda Grada Zadra, kojim upravlja tvrtka Odvodnja d.o.o. Zadar, potrebno je ishoditi njihovo pozitivno mišljenje na prijedlog predmetnog Plana prije njegovog prihvatanja.

Mišljenja smo da je prijedlog za javnu raspravu UPU groblja Ploča, Grad Zadar sukladan sa planskim dokumentima upravljanja vodama, prema članku 39. Zakona o vodama (NN 66/19).

S poštovanjem,

Irina Putica Direktor:

Irina Putica, dipl.ing.građ.



Dostava:

1. 24 - 1, ovdje;

2. Pismohrana



074868307

ZADARSKA ŽUPANIJA
GRAD ZADAR

Primljeno:	04-02-2020
Klasifikacijska oznaka	Org. jed.
Uredbani broj	

KLASA: 350-05/19-01/66
URBROJ: 376-05-3-20-4
Zagreb, 27. siječnja 2020.

Republika Hrvatska
Zadarska županija
Grad Zadar
Upravni odjel za prostorno uređenje i graditeljstvo
Narodni trg 1
23000 Zadar

Predmet: Grad Zadar
UPU GROBLJA PLOČA
- mišljenje u tijeku javne rasprave

Veza: Vaš dopis KLASA: 350-01/18-01/37, URBROJ: 2198/01-5/5-20-12 od 16. siječnja 2020.

Poštovani,

Hrvatska regulatorna agencija za mrežne djelatnosti (dalje: HAKOM) zaprimila je vaš dopis kojim tražite da na osnovu članka 97. Zakona o prostornom uređenju (NN br. 153/13, 65/17, 114/18, 39/19) i članka 25. stavka 2. i 3. Zakona o elektroničkim komunikacijama (NN br. 73/08, 90/11, 133/12, 80/13, 71/14 i 72/17) izda mišljenje na prijedlog UPU GROBLJA PLOČA za javnu raspravu.

Uvidom u dostavljeni prijedlog UPU GROBLJA PLOČA za javnu raspravu **potvrđujemo** da na prijedlog nemamo primjedbi.

S poštovanjem,

RAVNATELJ
HRVATSKA REGULATORNA AGENCIJA
ZA MREŽNE DJELATNOSTI
Roberta Frangeša Mihano
4 ZAGREB
Miran Gosta

Dostaviti:
I. Naslovu preporučeno

“Moji bubrezi su do sada trebali otkazati, ali nalazi i dalje pokazuju status quo, odnosno stanje mi se ne pogoršava. Ovaj put, koji je započeo kao put za dobrotvornu organizaciju, pokazao se kao put do samootkrivenja, a možda i samoizlječenja. Cijela moja perspektiva se promijenila i to je čudesno»

Sam CLARKE

izati, no žudnja og sindroma

pozitivnih iskustava. Tako je, primjerice, istaknuo kako je rođendan proslavio u Mariboru okružen do tada nepoznatim ljudima koji su ga prigrlili, pomogli i učinili da se osjeća dobrodošlo. Naglasio je kako u svijetu ima jako mnogo dobrih ljudi koji su spremni pomoći te je i on sretni što novac skupljen putem ove kampanje pomažu ljudima s Alportovim sindromom.

Prvu polovicu puta bio sam u panici i strahu, ali sada mi se čini kao da znam što radim. Sve se posložilo, našao sam tempo na biciklu, našao sam tok s kamerom, kada ću i što snimati. Više se ne brinem i ne razmišljam toliko oko toga što bih trebao snimiti, a što ne, sad je sve postalo jako prirodno, rekao nam je Sam, koji je prije puta radio u jednoj tvrtki koja se bavila produkcijom videa. Do sada je na putu osam mjeseci te je ukupno prošao nešto više od 4.800 kilometara. Na početku putovanja napravio je plan puta koji je obuhvatio polazak iz Engleske, prolazak dijelom zemalja sjeverne Europe, preko Češke i Poljske, Mađarske, te je došao u Hrvatsku i ide na jug do Grčke, odakle planira nastaviti dalje.

Odlučio pratiti sunce

Prema prvotnom planu sad sam trebao krenuti prema zapadu, odnosno Sloveniji, Švicarskoj, Francuskoj te Španjolskoj, ali promijenio sam plan i sad sam odlučio pratiti sunce te ću otići do



Sam Clarke na Narodnom trgu u Zadru

Grčke. Na početku putovanja zadao sam si tempo da moram svaki dan odvoziti skoro 160 kilometara i to mi je stvaralo pritisak, ali sad sam odlučio promijeniti pristup te ići polako i strpljivo, kazao nam je Clarke. Istaknuo je kako put uopće nije skup te se snalazi svakako, nekad spava u šatoru, nekada u hostelu, nekada kod poznanika, prijatelja. Za Zadar je rekao kako mu se jako sviđa te je oduševljen starom gradskom jezgrom, ali i zalaskom sunca. Dodaje da ga podsjeća na Veneciju.

Moji bubrezi su do sada trebali otkazati, ali nalazi i dalje pokazuju status quo, odnosno stanje mi se ne pogoršava. Ovaj put, koji je započeo kao put za dobrotvornu organizaciju, pokazao se kao put do samootkrivenja, a možda

i samoizlječenja. Cijela moja perspektiva se promijenila i to je čudesno, istaknuo je Sam. Dodao je kako je bitno biti zaposlen i imati pozitivan cilj kako ne bi razmišljao o bolesti. Rekao je kako će nastaviti dijeliti svoju priču, avanture i napredak te se nada da će se spojiti s drugima koji imaju istu žudnju za životom.

Tijekom svoga puta Sam piše blog te snima fotografije, ali i videouratke mjesta koja je posjetio te ljudi koje je upoznao. Po završetku putovanja planira od svih materijala napraviti film, a sve kako bi skrenuo pažnju na humanitarnu akciju i bolest, ali i na činjenicu da se s malo dobre volje, pozitivnim stavom te optimizmom može puno učiniti.



FILIP BRAVA

»TANGO U ŠKOLI«

U četvrtak 23. siječnja 2020. u 19.30 sati Ekonomsko - biroteljnička i trgovačka škola u suradnji s Hotelijersko-turističkom i ugostiteljskom školom Zadar, otvara vrata plesu, umjetničkim fotografijama i okusima Argentine. (Zl)


A1 ne nudi skupocjene mobitele za jedan euro

Ne nasjedajte, radi se o krađi osobnih podataka!

Znamo za to, ali to nema veze s nama. Pokušavamo tome stati na kraj i uklanjamo kad god saznamo i gdje možemo, ali nakon nekog vremena ti se iskočni prozori pojavljuju ponovno. Svim građanima koji su nas nazvali dali smo savjet da ne ispunjavaju nikakve formulare, ističu u A1

ZADAR » Ukoliko koristeći Internet nađete na takozvani iskočni prozor teleoperaterske tvrtke A1 i obavijest kako ste sretnik koji je dobio priliku za svega jedan euro i troškove dostave postati vlasnik skupocjenih mobitela Samsung Galaxy pro ili Iphone pro 11, a koji inače koštaju oko 1.500 eura, ne nasjedajte. Riječ je o prijevarami.

Znamo za to, ali to nema veze s nama. Pokušavamo tome stati na kraj i uklanjamo kad god saznamo i gdje možemo, ali nakon nekog vremena ti se iskočni prozori pojavljuju ponovno. Svim građanima koji su nas nazvali dali smo savjet da ne ispunjavaju nikakve formulare. Name, nakon naslovne stranice kada osoba potvrdi da želi jedan od mobitela otvara se druga stranica koja je na engleskom jeziku i cijene su istaknute u eurima, a mi radimo s kunama, kažu nam u A1 dodajući kako su nečujno da su i sami građani koji su na to naišli primijetili nelogičnost te da se nadaju da



Prevaranti se koriste raznim mamacima, u ovom slučaju je to mobitel

nisu ispunili formular u kojem im se traže osobni podaci uključujući broj bankovne kartice i PIN. Poručuju kako je riječ o računalnoj prijevarami, odnosno pokušaju krađe osobnih podataka.

Ovakvih slučajeva bilo je i ranije, a prevaranti se koriste raznim »mamacima« kako bi bili što uvjerljiviji i kako bi se domogli podataka o računima koje potom ostavljaju na null. U vrijeme blagdana, prije

nepunih mjesec dana, Internetom je kružio link koji je vodio do navodne stranice Konzuma. Prevaranti su plasirali priču da povodom obljetnice Konzum poklanja bon u vrijednosti od tisuću kuna za 100 najbržih. Nažalost, sličnih pokušaja prijevarami bit će i nadalje, a sama činjenica da nitko baš ne poklanja neke veće svote ili vrijednije stvari građanima bi trebala biti upozorenje. S. B.

Temeljem članka 96. stavak 3. Zakona o prostornom uređenju ("Narodne novine", broj 153/13, 65/17, 114/18 i 39/19) i Zaključka Gradonačelnika Grada Zadra, KLASA: 350-01/18-01/37, URBROJ: 2198/01-2-20-10, od 09. siječnja 2020. godine, Grad Zadar Upravni odjel za prostorno uređenje i graditeljstvo, o b j a v l j u j e

JAVNU RASPRAVU

O PRIJEDLOGU

URBANISTIČKOG PLANA UREĐENJA GROBLJA PLOČA

Javni uvld u prijedlog Urbanističkog plana uređenja groblja Ploča organizira se u vremenu od 24. siječnja do 24. veljače 2020. godine u prizemlju zgrade Gradske uprave, Narodni trg 1, Zadar, svakog radnog dana od 9,00-14,00 sati,

Javno izlaganje održati će se 04. veljače 2020. godine (utorak) u 10,00 sati u Velikoj vijećnici Grada Zadra, Narodni trg 1, Zadar.

Za vrijeme javnog uvida grafički i tekstualni dio Prijedloga Urbanističkog plana uređenja groblja Ploča bit će objavljen na Internet stranici Grada Zadra (www.grad-zadar.hr) i u Informativnom sustavu Ministarstva graditeljstva i prostornog uređenja.

Mišljenja prijedlozi i primjedbe na Prijedlog Plana mogu se davati cijelo vrijeme trajanja javne rasprave do zaključno 24. veljače 2020. godine na način utvrđen odredbama čl. 100. Zakona o prostornom uređenju i to:

- postavljanjem pitanja tijekom javnog izlaganja o predloženim rješenjima, na koja usmeno odgovaraju osobe koje vode javno izlaganje
- davanjem prijedloga i primjedbi u zapisnik za vrijeme javnog izlaganja
- uputiti nositelju izrade pisane prijedloga i primjedbe neposredno u pisarnici Grada Zadra na adresi Narodni trg 1, Zadar ili poštom na adresu Grad Zadar Upravni odjel za prostorno uređenje i graditeljstvo, Narodni trg 1, 23000 Zadar.

Pisani prijedlozi i primjedbe koji nisu dostavljeni u roku ili nisu čitko napisani, neće se uzeti u obzir u pripremi Izvješća o javnoj raspravi.





REPUBLIKA HRVATSKA
ZADARSKA ŽUPANIJA



GRAD ZADAR
Upravni odjel za prostorno uređenje
i graditeljstvo

KLASA: 350-01/18-01/37
URBROJ: 2198/01-5/5-20-12
Zadar, 16. siječnja 2020. godine

PREDMET: Javna rasprava o prijedlogu

Urbanističkog plana uređenja groblja Ploča

- objava -

Temeljem članka 97. Zakona o prostornom uređenju ("Narodne novine", broj 153/13, 65/17, 114/18 i 39/19) i Zaključka Gradonačelnika Grada Zadra, KLASA: 350-01/18-01/37, URBROJ: 2198/01-2-20-10, od 09. siječnja 2020. godine, Grad Zadar, Upravni odjel za prostorno uređenje i graditeljstvo, *dostavlja posebnu obavijest o*

JAVNOJ RASPRAVI O PRIJEDLOGU Urbanističkog plana uređenja groblja Ploča

Javni uvid u prijedlog Urbanističkog plana uređenja groblja Ploča organizira se u vremenu od 24. siječnja do 24. veljače 2020. godine u prizemlju zgrada Gradske uprave, Narodni trg 1, Zadar, svakog radnog dana od 9,00-14,00 sati.

Javno izlaganje održati će se 04. veljače 2020. godine (utorak) u 10,00 sati u Velikoj vijećnici Grada Zadra, Narodni trg 1, Zadar.

Za vrijeme javnog uvida grafički i tekstualni dio Prijedloga Urbanističkog plana uređenja groblja Ploča biti će objavljen na Internet stranici Grada Zadra (www.grad-zadar.hr) i u informacijskom sustavu Ministarstva graditeljstva i prostornog uređenja.

Sukladno članku 101. Zakona o prostornom uređenju ("Narodne novine", broj 153/13, 65/17 i 114/18), javnopravno tijelo koje je dalo, odnosno trebalo dati zahtjeve za izradu prostornog plana u javnoj raspravi sudjeluje davanjem mišljenja o prihvaćanju tih zahtjeva, odnosno mišljenja o primjeni posebnog propisa i/ili dokumenta koji je od utjecaja na prostorni plan.

Ako javnopravno tijelo ne dostavi mišljenje u dole navedenom roku, smatra se da je mišljenje dano i da je prijedlog prostornog plana izrađen u skladu s danim zahtjevima, odnosno s posebnim propisom i/ili dokumentom koji je od utjecaja na prostorni plan.

Nakon isteka javnog uvida konačni rok za pisana mišljenja na prijedlog Urbanističkog plana uređenja groblja Ploča je zaključno do 24. veljače 2020. godine i to zaprimljena neposredno u pisarnici Grada Zadra na adresi Narodni trg 1, Zadar ili poštom na adresu Grad Zadar, Upravni odjel za prostorno uređenje i graditeljstvo, Narodni trg 1, 23000 Zadar.

S poštovanjem,

PROČELNIK

Danko Kasap, dipl.ing.stroj.



Dostaviti:

- ① ZADARSKA ŽUPANIJA, Zavod za prostorno uređenje, Braće Vranjanina 11, Zadar,
- ② Uprava za zaštitu kulturne baštine, Konzervatorski odjel u Zadru, I. Smiljanića 3,
- ③ HEP dd-Elektra Zadar, Kralja Dmitra Zvonimira 8,
- ④ Odvodnja d.o.o. Zadar, Hrvatskog sabora bb,
- ⑤ Vodovod d.o.o. Zadar, Špire Brusine 17,
- ⑥ GRAD ZADAR, Upravni odjel za komunalne djelatnosti, Narodni trg 1,
- ⑦ HAKOM- Hrvatska regulatorna agencija za mrežne djelatnosti, Roberta Frangeša Mihanovića 9, Zagreb,
- ⑧ EVN Croatia plin d.o.o., Ulica Hrvatskog sabora 42, Zadar,
- ⑨ MUP PU Zadarska, Služba upravnih i inspekcijskih poslova, Put Murvice 9, Zadar,
- ⑩ MUP PU Zadarska, Služba policije, Ulica bana Josipa Jelačića 30, Zadar,
- ⑪ Hrvatske vode VGO Split, Vukovarska 35, Split,
- ⑫ NASADI d.o.o. Zadar, Perivoj Vladimira Nazora 1,
- ⑬ Hrvatske šume, Uprava šuma podružnica Split, Kralja Zvonimira 35, Split,
- ⑭ MUP, Ravnateljstvo civilne zaštite, služba civilne zaštite Zadar, Andrije Hebranga 11/c,
- ⑮ MO Ploča, predsjednik Emil Perović, Grgura Barskog Zadrana 11, Zadar,
- ⑯ VOLAT j.d.o.o., Jadranska 17A, Posedarje.

Office of posting Prijemni ured/branch office	Date Datum	
20 12 20		
Address of the item Prijemna adresa		
HAKOM- Hrvatska regulatorna agencija za mrežne djelatnosti, Roberta Frangeša Mihanovića 9, 10000		
Nature of the item/vrsta pošiljke		
<input type="checkbox"/> Registered Preporučena	Amount Iznos	
<input type="checkbox"/> Postal parcel Poštanski paket		
<input type="checkbox"/> Insured letter Zaštićena pošiljka		
Nr of item br. predmeta		
<input type="checkbox"/> Money order Upisnica	Amount Iznos	
Meets on a destination/ispunjava se na odredištu		
The item mentioned above has been duly Date Date isopunjava pošiljka		
<input type="checkbox"/> delivered isporučeno je	<input type="checkbox"/> paid isplaćeno je	HAKOM, ZAGREB
Signature Potpis		

On postal service
Posluzbena služba

Stamp of the office returning the advice
Obrasci za potvrđivanje uručenja
ispisane pošiljke

Return to
Vratiti

Name
Ime i prezime ili naziv firme

Street and N°
Ulica i br.

Narodni trg 1

Locality and country
Mjesto i država

23000 Zadar

KLASA: 350-01/18-01/37
URBROJ: 2198/01-5/5-20-12

UPU groblja Ploča
- Objava Javna rasprava

(VC)

On 28 January 7/2018

Hrvatska pošta

Office of posting Prijemni ured/branch office	Date Datum	
20 12 20		
Address of the item Prijemna adresa		
GRAD ZADAR, Upravni odjel za komunalne djelatnosti, Narodni trg 1, 23000 Zadar		
Nature of the item/vrsta pošiljke		
<input type="checkbox"/> Registered Preporučena	Amount Iznos	
<input type="checkbox"/> Postal parcel Poštanski paket		
<input type="checkbox"/> Insured letter Zaštićena pošiljka		
Nr of item br. predmeta		
<input type="checkbox"/> Money order Upisnica	Amount Iznos	
Meets on a destination/ispunjava se na odredištu		
The item mentioned above has been duly Date Date isopunjava pošiljka		
<input type="checkbox"/> delivered isporučeno je	<input type="checkbox"/> paid isplaćeno je	21/12/2020
Signature Potpis		

On postal service
Posluzbena služba

Stamp of the office returning the advice
Obrasci za potvrđivanje uručenja
ispisane pošiljke

Return to
Vratiti

Name
Ime i prezime ili naziv firme

Street and N°
Ulica i br.

Narodni trg 1

Locality and country
Mjesto i država

23000 Zadar

KLASA: 350-01/18-01/37
URBROJ: 2198/01-5/5-20-12

UPU groblja Ploča
- Objava Javna rasprava

(VC)

On 28 January 7/2018

Hrvatska pošta

Office of posting Prijemni ured/branch office	Date Datum	
20 12 20		
Address of the item Prijemna adresa		
Hrvatske šume, Uprava šuma podružnica Split, Kralja Zvonimira 35, 21000 Split		
Nature of the item/vrsta pošiljke		
<input type="checkbox"/> Registered Preporučena	Amount Iznos	
<input type="checkbox"/> Postal parcel Poštanski paket		
<input type="checkbox"/> Insured letter Zaštićena pošiljka		
Nr of item br. predmeta		
<input type="checkbox"/> Money order Upisnica	Amount Iznos	
Meets on a destination/ispunjava se na odredištu		
The item mentioned above has been duly Date Date isopunjava pošiljka		
<input type="checkbox"/> delivered isporučeno je	<input type="checkbox"/> paid isplaćeno je	22/12/2020
Signature Potpis		

On postal service
Posluzbena služba

Stamp of the office returning the advice
Obrasci za potvrđivanje uručenja
ispisane pošiljke

Return to
Vratiti

Name
Ime i prezime ili naziv firme

Street and N°
Ulica i br.

Narodni trg 1

Locality and country
Mjesto i država

23000 Zadar

KLASA: 350-01/18-01/37
URBROJ: 2198/01-5/5-20-12

UPU groblja Ploča
- Objava Javna rasprava

(VC)

On 28 January 7/2018

Hrvatska pošta

Office of posting
Premašte postovni ured

Date
Datum

2 | 0 |

Address of the item
Premašte pošiljke

EVN Croatia plin d.o.o., Ulica Hrvatskog sabora 42,
23000 Zadar

Nature of the item/Vrsta posiljke

Registered
Preporučena
 Postal parcel
Poštom
 Insured letter
Osigurana poštom

Amount
Iznos

2 | 0 |

No. of items
in package

AR RF 61 200 292 9 HR

Money order
Upisnica

Amount
Iznos

Meets on a destination/Isporučava se na odredištu

The item mentioned above has been duly
sent/received
is/has been

delivered
is/has been
 paid
is/has been

Date
Datum

2 | 1 | 20

Signature
Potpis

On postal service
Poštovna služba

Stamp of the office returning the advice
Znak poštovne službe
koja je obavila

Return to
Vratiti

Name
Ime i prezime pošiljača

Street and No.
Ulica i br.

Narodni trg 1

Locality and country
Mjesto i država

23000 Zadar

KLASA: 350-01/18-01/37
URBROJ: 2198/01-5/5-20-12

UPU groblja Ploča
- Objava Javna rasprava

On: 28. siječnja 2020. Hrvatska pošta

(VČ)

Office of posting
Premašte postovni ured

Date
Datum

2 | 0 |

Address of the item
Premašte pošiljke

Odvojnica d.o.o. Zadar, Hrvatskog sabora bb, 23000
Zadar

Nature of the item/Vrsta posiljke

Registered
Preporučena
 Postal parcel
Poštom
 Insured letter
Osigurana poštom

Amount
Iznos

2 | 0 |

No. of items
in package

AR RF 61 200 289 2 HR

Money order
Upisnica

Amount
Iznos

Meets on a destination/Isporučava se na odredištu

The item mentioned above has been duly
sent/received
is/has been

delivered
is/has been
 paid
is/has been

Date
Datum

2 | 2 | 01 - 2020

Signature
Potpis

On postal service
Poštovna služba

Stamp of the office returning the advice
Znak poštovne službe
koja je obavila

Return to
Vratiti

Name
Ime i prezime pošiljača

Street and No.
Ulica i br.

Narodni trg 1

Locality and country
Mjesto i država

23000 Zadar

KLASA: 350-01/18-01/37
URBROJ: 2198/01-5/5-20-12

UPU groblja Ploča
- Objava Javna rasprava

On: 28. siječnja 2020. Hrvatska pošta

(VČ)

Office of posting
Premašte postovni ured

Date
Datum

2 | 0 |

Address of the item
Premašte pošiljke

ZADARSKA ŽUPANIJA, Zavod za prostorno
planiranje, Braće Vranjanića 11, 23000 Zadar

Nature of the item/Vrsta posiljke

Registered
Preporučena
 Postal parcel
Poštom
 Insured letter
Osigurana poštom

Amount
Iznos

2 | 0 |

No. of items
in package

AR RF 61 200 286 1 HR

Money order
Upisnica

Amount
Iznos

Meets on a destination/Isporučava se na odredištu

The item mentioned above has been duly
sent/received
is/has been

delivered
is/has been
 paid
is/has been

Date
Datum

2 | 1 | 01 - 2020

Signature
Potpis

ZADARSKA ŽUPANIJA
Ulica Braće Vranjanića 11
23000 ZADAR

On postal service
Poštovna služba

Stamp of the office returning the advice
Znak poštovne službe
koja je obavila

Return to
Vratiti

Name
Ime i prezime pošiljača

Street and No.
Ulica i br.

Narodni trg 1

Locality and country
Mjesto i država

23000 Zadar

KLASA: 350-01/18-01/37
URBROJ: 2198/01-5/5-20-12

UPU groblja Ploča
- Objava Javna rasprava

On: 28. siječnja 2020. Hrvatska pošta

(VČ)

Office of posting Prijemni uredništvo pošle	Date Datum	
Address of the item Premašna adresa		
HEP dd-Elektra Zadar, Kralja Dmitra Zvonimira 8, 23000 Zadar		
Nature of the item/vrsta pošiljke		
<input type="checkbox"/> Registered Preporučeno	Amount Iznos	
<input type="checkbox"/> Postal parcel Poštom paketa		
<input type="checkbox"/> Insured letter Osigurana pisma		
N° of item br. pošiljke		
<input type="checkbox"/> Money order Isprava	Amount Iznos	
Meets on a destination/ispunjava se na odredištu		
The item mentioned above has been duly Ona navedena pošiljka je		
<input type="checkbox"/> delivered isporučena je	<input type="checkbox"/> paid isplaćena je	Date Datum
		21-01-2020
Signature Potpis		

The advice may be signed by the addressee or, if the regulations of the country of destination so provide, by another authorized person.
Ova obavijest može potpisati preporučnik ili, ako to dopušta odredbe države odredišta, druga osoba čije ime je zapisano na adresnoj poštovnoj adresi.

To be filled in by the sender
(preporučnik/posiljalac)

Return to
Vratiti

Name Ime i prezime primaoca	GRAD ZADAR
Street and N° Ulica i br.	Narodni trg 1
Locality and country Mjesto i država	23000 Zadar
KLASA 350-01/18-01/37 URBROJ 2198/01-5/5-20-12	

UPU groblja Ploča
- Objava Javna rasprava

(VČ)

Dir. za narodnu štampu 7/2018



Office of posting Prijemni uredništvo pošle	Date Datum	
Address of the item Premašna adresa		
MUP PU Zadarska Služba policije, Ulica bana Ivana Jelčića 30, 23000 Zadar		
Nature of the item/vrsta pošiljke		
<input type="checkbox"/> Registered Preporučeno	Amount Iznos	
<input type="checkbox"/> Postal parcel Poštom paketa		
<input type="checkbox"/> Insured letter Osigurana pisma		
N° of item br. pošiljke		
<input type="checkbox"/> Money order Isprava	Amount Iznos	
Meets on a destination/ispunjava se na odredištu		
The item mentioned above has been duly Ona navedena pošiljka je		
<input type="checkbox"/> delivered isporučena je	<input type="checkbox"/> paid isplaćena je	Date Datum
		21-01-2020
Signature Potpis		

The advice may be signed by the addressee or, if the regulations of the country of destination so provide, by another authorized person.
Ova obavijest može potpisati preporučnik ili, ako to dopušta odredbe države odredišta, druga osoba čije ime je zapisano na adresnoj poštovnoj adresi.

To be filled in by the sender
(preporučnik/posiljalac)

Return to
Vratiti

Name Ime i prezime primaoca	GRAD ZADAR
Street and N° Ulica i br.	Narodni trg 1
Locality and country Mjesto i država	23000 Zadar
KLASA 350-01/18-01/37 URBROJ 2198/01-5/5-20-12	

UPU groblja Ploča
- Objava Javna rasprava

(VČ)

Dir. za narodnu štampu 7/2018



Office of posting Prijemni uredništvo pošle	Date Datum	
Address of the item Premašna adresa		
Vodovod d.o.o. Zadar, Špire Brusine 17, 23000		
Nature of the item/vrsta pošiljke		
<input type="checkbox"/> Registered Preporučeno	Amount Iznos	
<input type="checkbox"/> Postal parcel Poštom paketa		
<input type="checkbox"/> Insured letter Osigurana pisma		
N° of item br. pošiljke		
<input type="checkbox"/> Money order Isprava	Amount Iznos	
Meets on a destination/ispunjava se na odredištu		
The item mentioned above has been duly Ona navedena pošiljka je		
<input type="checkbox"/> delivered isporučena je	<input type="checkbox"/> paid isplaćena je	Date Datum
		21-01-2020
Signature Potpis		

The advice may be signed by the addressee or, if the regulations of the country of destination so provide, by another authorized person.

To be filled in by the sender
(preporučnik/posiljalac)

Return to
Vratiti

Name Ime i prezime primaoca	GRAD ZADAR
Street and N° Ulica i br.	Narodni trg 1
Locality and country Mjesto i država	23000 Zadar
KLASA 350-01/18-01/37 URBROJ 2198/01-5/5-20-12	

UPU groblja Ploča
- Objava Javna rasprava



Office of posting
Prijamni poštanski ured

Date
Datum

Address of the item
Primalac pošiljke

Hrvatske vode VGO Split, Vukovarska 35, 21000

Nature of the item/vrsta pošiljke

Registered
Registered parcel
Insured letter

Amount
Iznos

Nº of item
Br. pošiljke

Money order
Upisnica

Amount
Iznos

Meets on a destination/ispunjava se na odredištu

The item mentioned above has been duly
Date
Datum

delivered
isporučeno je

paid
isplaćeno je

Signature*
Potpis*

28. Jadrana

The advice may be signed by the addressee or, if the regulations of the country of destination so provide, by another authorized person.
Ova obavijest može potpisati primačnik ili, ako to propisi određene države dopuštaju, druga osoba koja je zakonovno ovlaštena za dostavu u ime primačnika.

On postal service
Poštanska služba

Stamp of the office retaining the advice
Oznaka poštanskog ureda
za vrata obavijesti

Return to
Vratiti

Name
Ime i prezime

Street and Nº
Ulica i br.

Narodni trg 1

Locality and country
Mjesto i država

23000 Zadar

KLASA: 350-01/18-01/37
URBROJ: 2198/01-5/5-20-12

UPU groblje Ploča
- Objava Javna rasprava

Ozn. za narudžbu: 7/2018

(VČ)

Office of posting
Prijamni poštanski ured

Date
Datum

Address of the item
Primalac pošiljke

VOLAT d.o.o.
Jadranska 17A
23 242 Posedarje

Nature of the item/vrsta pošiljke

Registered
Registered parcel
Insured letter

Amount
Iznos

Nº of item
Br. pošiljke

Money order
Upisnica

Amount
Iznos

Meets on a destination/ispunjava se na odredištu

The item mentioned above has been duly
Date
Datum

delivered
isporučeno je

paid
isplaćeno je

Signature*
Potpis*

The advice may be signed by the addressee or, if the regulations of the country of destination so provide, by another authorized person.
Ova obavijest može potpisati primačnik ili, ako to propisi određene države dopuštaju, druga osoba koja je zakonovno ovlaštena za dostavu u ime primačnika.

On postal service
Poštanska služba

Stamp of the office retaining the advice
Oznaka poštanskog ureda
za vrata obavijesti

Return to
Vratiti

Name
Ime i prezime

Street and Nº
Ulica i br.

Narodni trg 1

Locality and country
Mjesto i država

23000 Zadar

KLASA: 350-01/18-01/37
URBROJ: 2198/01-5/5-20-12

UPU groblja Ploča
- Objava Javna rasprava

Ozn. za narudžbu: 7/2018

(VČ)

Office of posting
Prijamni poštanski ured

Date
Datum

Address of the item
Primalac pošiljke

MUP PU Zadarska, Služba upravnih i inspeksijskih
poslova Put Mirnyje 9, 23000 Zadar

Nature of the item/vrsta pošiljke

Registered
Registered parcel
Insured letter

Amount
Iznos

Nº of item
Br. pošiljke

Money order
Upisnica

Amount
Iznos

Meets on a destination/ispunjava se na odredištu

The item mentioned above has been duly
Date
Datum

delivered
isporučeno je

paid
isplaćeno je

Signature*
Potpis*

22-01-2020

The advice may be signed by the addressee or, if the regulations of the country of destination so provide, by another authorized person.
Ova obavijest može potpisati primačnik ili, ako to propisi određene države dopuštaju, druga osoba koja je zakonovno ovlaštena za dostavu u ime primačnika.

On postal service
Poštanska služba

Stamp of the office retaining the advice
Oznaka poštanskog ureda
za vrata obavijesti

Return to
Vratiti

Name
Ime i prezime

Street and Nº
Ulica i br.

Narodni trg 1

Locality and country
Mjesto i država

23000 Zadar

KLASA: 350-01/18-01/37
URBROJ: 2198/01-5/5-20-12

UPU groblja Ploča
- Objava Javna rasprava

Office of posting: **Prošćani postni ured** Date: **20** / **01** / **2020**

Address of the item: **Uporabna za zaštitu kulturne baštine, Konzervatorski ured u Zadru, Smiljanica 3, 23000 Zadar**

Nature of the item: Registered Parcel Postal parcel Insured letter Money order

Amount: **61200287**

N° of item: **AR RE 61200287 5 HR**

Meets on a destination: delivered paid

Date: **21-01-2020**

Signature: *[Signature]*

To be filled in by the addressee



Return to: **GRAD ZADAR**

Name: **UPORABNA ZA ZAŠTITU KULTURNE BAŠTINE**

Street and n°: **Narodni trg 1**

Locality and country: **23000 Zadar**

KLASA: **350-01/18-01/37**
URBRLOJ: **2198/01-0/5-20-12**

UPU groblja Ploča
- Objava Javna rasprava

[Signature]
Dan za nametanje: **7/2020**

*The advice may be signed by the addressee or, if the regulations of the country of destination so provide, by another authorized person.

Office of posting: **Prošćani postni ured** Date: **20** / **01** / **2020**

Address of the item: **NASADI d.o.o. Zadar, Perivoj Vladimira Nazora 1, 23000 Zadar**

Nature of the item: Registered Parcel Postal parcel Insured letter Money order

Amount: **61200296**

N° of item: **AR RE 61200296 3 HR**

Meets on a destination: delivered paid

Date: **21.01.2020**

Signature: *[Signature]*

To be filled in by the addressee



Return to: **GRAD ZADAR**

Name: **NASADI d.o.o.**

Street and n°: **Narodni trg 1**

Locality and country: **23000 Zadar**

KLASA: **350-01/18-01/37**
URBRLOJ: **2198/01-0/5-20-12**

UPU groblja Ploča
- Objava Javna rasprava

[Signature]
Dan za nametanje: **7/2020**

*The advice may be signed by the addressee or, if the regulations of the country of destination so provide, by another authorized person.

Office of posting: **Prošćani postni ured** Date: **20** / **01** / **2020**

Address of the item: **MUP, Ravnateljstvo civilne zaštite, služba civilne zaštite Zadar, Andrije Hebranga 11/C 23000 Zadar**

Nature of the item: Registered Parcel Postal parcel Insured letter Money order

Amount: **61200298**

N° of item: **AR RE 61200298 5 HR**

Meets on a destination: delivered paid

Date: **21-01-2020**

Signature: *[Signature]*

To be filled in by the addressee



Return to: **GRAD ZADAR**

Name: **MUP, Ravnateljstvo civilne zaštite**

Street and n°: **Narodni trg 1**

Locality and country: **23000 Zadar**

KLASA: **350-01/18-01/37**
URBRLOJ: **2198/01-0/5-20-12**

UPU groblja Ploča
- Objava Javna rasprava

[Signature]
Dan za nametanje: **7/2020**

*The advice may be signed by the addressee or, if the regulations of the country of destination so provide, by another authorized person.



Croatian Post Inc. /
Republika Hrvatska

ADVICE of receipt/of delivery/of payment
POVRATNICA — Obavijest o prijmu/uročenu/isploću

P-21/CN 07

Office of posting Prijemno postovno uredište	Date Datum
	20

Address of the item
Prijemna adresa

MO Ploča, predsjednik Emil Perović, Grgura

Nature of the item/vrsta pošiljke

Registered
Poznatost
 Postal parcel
Pošt. paket
 Insured letters
Osigurane pisma

Amount
Iznos

Amount
Iznos



Meets on a destination - isporučiva se na odredištu

The item mentioned above has been duly
Cijeli navedeni predmet isporučio se

Delivered
Isporučio se

Paid
Isplaćeno

Date
Datum

21-01-2020

Signature
Potpis

* The advice may be signed by the addressee or, if the regulations of the country of destination so provide, by another authorized person.
Ova obavijest može potpisati prijemnik ili, ako to predviđaju odredbe države odredišta, osoba ovlaštena conform regulacijama odredišnog poštanskog ureda.



On postal service
Poslano poštom

Stamp of the office retaining the advice
Znak ureda zadržavajući obavijest
Postovno uredište

Return to
Vratiti

Name
Ime i prezime (ili naziv)

GRAD ZADAR

Street and N°
Ulica i broj

Narodni trg 1

Locality and country
Mjesto i država

23000 Zadar

KLASA: 350-01/18-01/37
URBROJ: 2198/01-05-20-12

To be filled in by the sender
(Preporučeno polje)

UPU groblja Ploča
Objava Javna rasprava

(VČ)

Temeljem članka 95. stavak 2. Zakona o prostornom uređenju ("Narodne novine", broj: 153/13, 65/17, 114/18 i 39/19) i članka 36. Statuta Grada Zadra („Glasnik Grada Zadra”, broj: 9/09, 28/10, 3/13, 9/14, 2/15 - pročišćeni tekst, 3/18, 7/18 - pročišćeni tekst i 15/19), **Gradonačelnik Grada Zadra** dana **9. siječnja 2020. godine, d o n o s i**

ZAKLJUČAK

1. Utvrđuje se za javnu raspravu Prijedlog Urbanističkog plana uređenja groblja Ploča izrađen od strane društva "VOLAT" j.d.o.o., za arhitektonske djelatnosti i usluge, Jadranska 17A, Posedarje.

2. Ovaj Zaključak stupa na snagu danom donošenja.

KLASA: 350-01/18-01/37
URBROJ: 2198/01-2-20-10
Zadar, 9. siječnja 2020.

GRADONAČELNIK

Branko Dukić



E.5. SAŽETAK PLANA ZA JAVNOST



Naručitelj:

Republika Hrvatska
Zadarska županija

GRAD ZADAR

GRAD ZADAR

URBANISTIČKI PLAN UREĐENJA GROBLJA PLOČA

SAŽETAK PLANA ZA JAVNOST

Izrađivač:



J.D.O.O. za arhitektonske djelatnosti i usluge
Jadranska 17A, 23 242 Posedarje, tel/fax 023/266-620, mob 098/662266
mail:martina.brala@gmail.com OIB 92093318127 IBAN:HR6723600001102341599

Direktorica:

Martina Brala, d.i.a.

Odgovorna voditeljica:

Martina Brala, d.i.a.
ovlaštena arhitektica urbanistica



Broj TD: 220/2019

Zadar, prosinac 2019.

Uvod

Temeljem *Zakona o prostornom uređenju* (NN 153/13, 65/17, 114/18, 39/19), *Prostornog plana uređenja Grada Zadra* (Glasnik Grada Zadra 04/04, 03/08, 04/08, 10/08, 16/11, 02/16, 13/16) te Odluke o izradi (Glasnik Grada Zadra 08/18) izrađen je Urbanistički plan uređenja groblja Ploča.

Obveza izrade ovog Plana propisana je *Prostornim planom uređenja Grada Zadra*, čl. 195., a obuhvat UPU-a određen je prema grafičkom dijelu Prostornog plana uređenja Grada Zadra, karti 5. *Razvoj i uređenje naselja Zadar* u kojoj je definirana zona obuhvata namjene groblja na Ploči.

Razlozi za izradu i donošenje Plana su:

- proširenje postojećeg groblja Ploča prema potrebama stanovništva
- komunalno opremanje i uređenje postojećeg groblja
- precizno definiranje granica groblja s prometnicama i parkiralištima
- detaljno definiranje namjena površina unutar granica obuhvata Plana
- definiranje detaljnih uvjeta uređenja staza, ispraćajnog platoa, te gradnje novih grobnica
- planiranje uređenja parkirališta
- prikupljanje i usvajanje prijedloga i zahtjeva (podataka i planskih smjernica) javnopravnih tijela određenih posebnim propisima.

Svrha i opći ciljevi te programska polazišta ovog UPU-a su omogućavanje planske izgradnje novih grobnica paralelno s prometnim (infrastrukturnim) površinama koje je nužno formirati za normalno funkcioniranje groblja.

Površina obuhvata Plana je 1,59 ha, a definirana je Prostornim planom Grada Zadra. Nalazi se unutar neizgrađenog, neuređenog dijela građevinskog područja naselja za koji je određena obveza izrade urbanističkog plana uređenja. Prema karti PPU-a br. 6. *Provedbeni dokumenti prostornog uređenja*, zona se nalazi unutar obuhvata UPU-a broj 93. Prema karti 5. *Razvoj i uređenje naselja Zadar* područje se nalazi u zoni s_m , a unutar nje je definirana zona namjene groblja. Prema članku 2. Pravilnika o grobljima ovo groblje spada u mala groblja.

Plan se izrađuje u mjerilu 1:500 na digitalnoj geodetskoj podlozi.

Izrada UPU-a odvija se u slijedećim fazama:

1. Prethodni radovi
2. Programsko-analički dio
3. Prijedlog Plana za javnu raspravu
4. Nacrt Konačnog prijedloga Plana
5. Završna obrada Plana.

Ovaj Plan je izrađen u skladu sa sljedećim zakonima, propisima i planovima višeg reda:

- Zakon o prostornom uređenju (NN 153/13, 65/17, 114/18, 39/19)
- ostali zakoni koji svojim odredbama utječu na prostorna i druga rješenja ili se odnose na namjenu, odnosno funkciju prostora, te njihove eventualne novele,
- Pravilniku o sadržaju, mjerilima kartografskih prikaza, obveznim prostornim pokazateljima i standardu elaborata prostornih planova (NN 106/98, 39/04, 45/04-ispravak, 163/04 i 9/11)
- Prostorni plan Zadarske županije (Sl. glasnik Zadarske županije br. 02/01, 06/04, 02/05, 17/06, 25/09, 03/10, 15/14, 14/15)
- Prostorni plan uređenja Grada Zadra (Glasnik Grada Zadra 04/04, 03/08, 04/08, 10/08, 16/11, 02/16, 13/16).

Postupak provedbe javne rasprave te usvajanja plana propisan je odredbama Zakona o prostornom uređenju (NN 153/13, 65/17).

Uvjeti gradnje

Područje obuhvata Plana smješteno je nedaleko rubnih sjeveroistočnih djelova naselja Ploča u Gradu Zadru. Do njega se pristupa Ulicom Grgura barskog Zadranina koja na pojedinim mjestima ima širinu i manju od 3,5 m. Komunalna opremljenost postojećeg groblja je na najnižoj mogućoj razini jer je ono rađeno neplanski, gotovo stihijski.

Prostornim planom Grada Zadra definirano područje obuhvata Plana nalazi se unutar područja neizgrađenog i neuređenog dijela građevinskog područja naselja na kojem je propisana izrada UPU-a br. 93 pretežito stambene namjene. Prostor obuhvata Plana je s tri strane okruženo budućim građevinskim područjem naselja koje se treba širiti u toj zoni, dok prema sjeveroistoku graniči s negrađevinskim područjem. Sjeveroistočna i jugozapadna granica obuhvata Plana su planirane nove prometnice, s time da je buduća nova obilaznica na sjeveroistoku izvan granica obuhvata Plana, a prometnica na jugozapadnom rubu groblja je unutar granica obuhvata Plana.

Površina obuhvata Plana iznosi 1,59 ha.

Postojeće groblje se u cijelosti nalazi na k.č. 3417/1 koja je u vlasništvu Grada Zadra, dok će se za potrebe proširenja groblja i izgradnje planirane prometnice uz jugozapadni rub morati obuhvatiti cijelu k.č. 3417/2 u sjeverozapadnom uglu i niz od 10 kat. čestica uz sjeveroistočnu granicu obuhvata jer se groblje širi na djelove tih čestica.

Ovim Planom je predviđeno formirati jednu građevnu česticu groblja kojom će se obuhvatiti cjelokupan prostor groblja koji će se ograditi ogradnim zidovima i na taj način odijeliti od susjednih površina drugih namjena. Planirana prometnica na jugozapadnom rubu površine obuhvata imat će zasebnu česticu. Interna prometnica s glavnim kolnim ulazom i parkiralištem može biti zasebna čestica ili dio čestice cjelokupnog infrastrukturnog sustava unutar prostora obuhvata Plana.

Teren unutar prostora obuhvata Plana je u nagibu, s padom prema istoku od cca 6,5% tj. 3,7°. Kako je ovaj pad maksimalan dijagonalno po zoni obuhvata, to će ortogonalni raspored grobnih polja i redova s poprečnim grobnim stazama imati zadovoljavajući pad (manji od navedenog) za organiziranje sadržaja groblja.

Iskaz prostornih pokazatelja za namjenu, način korištenja i uređenja površina:

ISKAZ NAMJENA POVRŠINA:

- postojeće groblje	0,35 ha
- nova grobna polja	0,40 ha
- grobne staze	0,20 ha
- ispraćajni dio	0,05 ha
- zelene površine unutar groblja	0,12 ha
- zaštitne zelene površine	0,16 ha
- površine infrastrukturnih sustava (prometnice)	0,31 ha

SVEUKUPNA POVRŠINA OBUHVATA PLANA: 1,59 ha

Novi ulaz na groblje će se formirati izgradnjom planiranog raskrižja buduće prometnice uz jugozapadni rub obuhvata Plana i Ulice Grgura barskog Zadranina. S raskrižja će se ulaziti na planirano parkiralište.

U zonama proširenja groblja planirano je 5 novih grobnih polja i prostor za ispraćaj. U jugozapadnom dijelu proširenja smjestit će se parkiralište i jedno novo grobno polje, a u sjeveroistočnom dijelu proširenja groblja planirana su 3 nova grobna polja i prostor za ispraćaj.

U najstarijem dijelu groblja unutar starih zidova nalazi se 79 starih grobnih mjesta od kojih su većina grobnice, a manji dio su grobovi. U novijem postojećem dijelu su izgrađene 164 grobnice.

Ovim Planom je predviđena izgradnja ukupno 308 novih grobnica, od kojih 88 s 3 ukopna mjesta i 220 s 6 ukopnih mjesta.

UKUPAN BROJ NOVIH GROBNICA:

grobno polje	grobnice		
s 3 ukopna mjesta	sa 6 ukopnih mjesta	ukopnih mjesta	
- grobno polje 1	11	-	33
- grobno polje 2	6	33	216
- grobno polje 3	8	24	168
- grobno polje 4	62	88	714
- grobno polje 5	12	75	486
SVEUKUPNO grobnica:	88	220	
SVEUKUPNO novih ukopnih mjesta:		1617	

SVEUKUPAN BROJ GROBNIH MJESTA GROBLJA PLOČA:

- najstarije groblje (grobnice ili grobovi)	- 79 grobnih mjesta
- postojeće grobnice u novijem dijelu	- 164 grobnice
- planirane nove grobnice x 6 ukopnih mjesta	- 220 grobnica x 6 ukopnih mjesta
- planirane nove grobnice x 3 ukopna mjesta	- 88 grobnica x 3 ukopna mjesta
SVEUKUPNO:	551 grobno mjesto

Uvjeti uređenja grobnih polja i gradnje grobnica

- 1) Grobnice se izvode prema rasporedu definiranom kartografskim prikazima Plana. Raspoređene su u 4 potpuno nova grobna polja i 1 kojim se dovršavaju postojeći grobni redovi.
- 2) Sve nove grobnice se izvode s poklopcem za ukop odozgo.
- 3) Grobnice se izvode od vodonepropusnog armiranog betona. Bruto tlocrtne dimenzije grobnice sa 6 ukopnih mjesta iznose 260 x 270 cm, visine 267 cm, tj. 330 cm zajedno s kosturnicom na dnu. Bruto tlocrtne dimenzije grobnice s 3 ukopna mjesta iznose 200 x 270 cm, visine 267 cm, tj. 330 cm zajedno s kosturnicom na dnu.
- 4) Grobnice se mogu izvoditi i u drugim dimenzijama i drugačijeg načina izvedbe, ali se mora poštivati planirani razmještaj unutar pojedinog grobnog polja ili reda.
- 5) Dozvoljava se izgradnja zidova za smještaj kolumbarijskih niša ako se s vremenom pokaže potreba tj. interes za time.

Uvjeti uređenja grobnih staza

- 1) Nova grobna polja su okružena glavnim grobnim stazama širine 3,5 m s proširenjima s odmorištima s klupama i kantama za otpatke.
- 2) Unutar novih grobnih polja između dva reda grobnica formiraju se grobne staze širine 2,0 m.
- 3) Unutar postojećeg groblja potrebno je ukloniti tj. izmjestiti nekoliko grobnica kako bi se ostvarile najnužnije poprečne staze za povezivanje parkirališta i ulaza s novim grobnim poljima te prostorom za ispraćaj. Nužno je izvesti stazu uz postojeću kapelicu radi pristupa s parkinga do novog ispraćajnog prostora, za što je potrebno ukloniti tj. izmjestiti jednu praznu grobnicu. Pozicioniranje druge poprečne staze kroz postojeće groblje moguće je prilagoditi stanju na terenu u odnosu na poziciju prikazanu u grafičkom dijelu Plana, a sve kako bi se izmještalo što manje postojećih grobnica.

- 4) Unutar postojećeg dijela groblja nužno je urediti grobne staze između redova postojećih grobnica radi ostvarivanja normalnog funkcioniranja ukopa i podizanja cjelokupnog estetskog nivoa uređenja groblja.
- 5) Staze moraju biti od tvrdog materijala, bez prepreka u kretanju, ne većeg uzdužnog nagiba od 8% i ne većeg poprečnog nagiba od 1%.
- 6) Grobne staze i površine oko grobnica će se nivelirati i nasuti sitnim šljunkom, a mogu se i opločati.
- 7) Na stazama i uz njih se osiguravaju proširenja za smještaj odmorišta s klupama i kantama za otpatke.

Uvjeti uređenja ispraćajnog dijela

- 1) Ispraćani dio je smješten u sjeveroistočnom dijelu proširenja groblja i na njemu je planirana izgradnja ispraćajne zgrade te uređenje ispraćajnog platoa u skladu s grafičkim prikazima Plana.
- 2) Unutar ispraćajnog dijela moguća je gradnja ispraćajne zgrade prema Uvjetima smještaja građevina društvenih djelatnosti. Ispraćajna zgrada može sadržavati: odarnicu, mrtvačnicu, sanitarije i druge popratne sadržaje u funkciji groblja tj. prijema, čuvanja i ispraćaja pokojnika ili za potrebe servisnog pogona kao i veće nadstrešnice iznad otvorenog dijela prostora za ispraćaj.

Uvjeti uređenja odmorišta, prostora za otpad i česmi

- 1) Uz glavne grobne staze predviđena su proširenja za odmorišta s klupama i kantama za otpad koje se uređuju na isti način kao i grobne staze, te dopunjuju zelenilom gdje je to predviđeno i moguće.
- 2) Predviđeno je postavljanje tri česme, a sve su smještene uz glavne poprečne staze koje vode od ulaza prema novim grobnim poljima.
- 3) Uz sjeverozapadni ulaz u groblje s parkirališta i uz južni ulaz na novi dio groblja uredit će se prostori za kontejnere za otpad koji se odvajaju u zasebne kontejnere za biološki otpad i ostali komunalni otpad. Prostor kontejnera se treba ograditi sadnjom lovorvišnje ili slične živice i mora biti osigurano redovito pražnjenje putem nadležne komunalne tvrtke.

Uvjeti uređenja zelenih površina

- 1) Uz rubne dijelove zone obuhvata Plana predviđene su zaštitne zelene površine. One se trebaju ozeleniti visokim stablima i ukrasnim i ogradnim grmljem s posebnim naglaskom na dijelove koji graniče s građevinskim područjem naselja.
- 2) Zelene površine na rubnim dijelovima groblja uz parkiralište i između novog grobnog polja 2 i prometnice potrebno je bogato ozeleniti visokim stablima (čempresi i sl.) kako bi se vizualno odijelilo od ostatka naselja.
- 3) Unutar samog groblja predviđene su zelene površine uz rubne dijelove grobnih polja koje se uređuju paralelno s glavnim grobnim stazama, a odmah nakon izgradnje grobnica. Dinamika uređivanja zelenih površina mora pratiti izgradnju pojedinih grobnih polja.
- 4) Unutar samih grobnih polja moguće je mjestimično izostavljanje grobnica za potrebe ozelenjavanja ako konfiguracija terena zahtijeva ili olakšava takvu izvedbu.

Prometna i komunalna infrastrukturna mreža

Planirana prometnica uz jugozapadni rub obuhvata Plana nalazi se unutar obuhvata Plana, ali je njena realizacija vezana za širenje cijelog tog dijela naselja Ploča. Stoga je novi ulaz u groblje pozicioniran na raskrižje koje se nalazi na mjestu sadašnjeg prilaza groblju i izgradnjom već samo tog raskrižja bit će omogućeno izgraditi parkiralište za potrebe groblja i novi ulaz, a prije izgradnje cjelokupne planirane prometnice u punom planiranom profilu. Parkiralište će sadržavati 55 parkirnih mjesta. Svi infrastrukturni sustavi mogu se graditi etapno.

E.6. EVIDENCIJA POSTUPKA IZRADE I DONOŠENJA PLANA

Odluka o izradi sukladno čl. 86. Zakona	18. srpnja 2018.
Poziv na dostavu zahtjeva koji nisu sadržani u informacijskom sustavu sukladno članku 90. Zakona	veljača 2019.
Zaključak o utvrđivanju prijedloga za javnu raspravu sukladno članku 95. Zakona	9. siječnja 2020.
Obavijest o javnoj raspravi sukladno članku 96. Zakona	16. siječnja 2020.
Posebna obavijest sukladno članku 97. Zakona	21. siječnja 2020.
Početak javnog uvida sukladno čl. 98. Zakona	24. siječnja 2020.
Javno izlaganje sukladno čl. 99. Zakona	04. veljače 2020.
Završetak javnog uvida sukladno čl. 98. Zakona	24. veljače 2020.
Krajni rok za dostavu primjedbi sukladno čl. 100. Zakona	24. veljače 2020.
Izvešće o javnoj raspravi sukladno čl. 102. Zakona	05. ožujka 2020.
Nacrt konačnog prijedloga plana sukladno čl. 105. Zakona	03. travnja 2020.
Konačni prijedlog plana sukladno čl. 105. Zakona	14. travnja 2020.
Obavijest sudionicima sukladno čl. 106. Zakona	-
Donošenje Plana od Općinskog vijeća sukladno čl. 111. Zakona	11. svibnja 2020.
Objava Plana u Službenom glasilu sukladno čl.110. Zakona	20. svibnja 2020.