









- KAZALO:**
-  GRANICA OBUHVATA
 -  POSTOJEĆE GROBLJE
 -  GROBNA POLJA
 -  GLAVNE GROBNE STAZE
 -  POVRŠINE INFRASTRUKTURNIH SUSTAVA
 -  ISPRAČAJNI DIO
- PODRUČJA POSEBNIH OGRANIČENJA U PROSTORU TLO**
-  PODRUČJE NAJVEĆEG INTENZITETA POTRESA (VII° MCS LJESTVICE I VIŠE)





GRAD ZADAR


URBANISTIČKI PLAN UREĐENJA GROBLJA PLOČA

3. Uvjeti korištenja, uređenja i zaštite površina

ZADARSKA ŽUPANIJA
GRAD ZADAR

Naziv prostornog plana:
URBANISTIČKI PLAN UREĐENJA GROBLJA PLOČA

Naziv kartografskog prikaza:
Uvjeti korištenja, uređenja i zaštite površina

Broj kartografskog prikaza: 3.	Mjerilo kartografskog prikaza: 1:500
Odluka o izradi: "Glasnik Grada Zadra" br. 8/18"	Odluka predstavničkog tijela o donošenju plana: "Glasnik Grada Zadra" br. 6/20
Objava javne rasprave (datum objave): Zadarski list (17.01.2020)	Javni uvid od: 24.01.2020. do: 24.02.2020.
Pečat tijela odgovornog za provođenje javne rasprave:	Odgovorna osoba za provođenje javne rasprave: Matko Segarić, dipl.ing.građ. (ime, prezime i potpis)
<p>Pravna osoba / tijelo koje je izradilo plan:</p>  <p><small>J.D.O.O. za arhitektonske djelatnosti i usluge Ludranova 17A, 23 242 Ploče, 44 Fax: 022984451, mob: 099892298</small></p>	
Pečat pravne osobe / tijela koje je izradilo plan:	Odgovorna osoba: Martina Brala (ime, prezime i potpis)
Odgovorni voditelj: Martina Brala, dipl.ing.arh., ovlaštena arhitektica	
Stručni tim u izradi plana:	
1. <u>Martina Brala, dipl.ing.arh.</u>	4. <u>Zvonimir Štorić, mag.ing.aedif.</u>
2. <u>Damir Mandra, dipl.ing.građ.</u>	5. <u>Jurica Jurjević, dipl.ing.el.</u>
3. <u>Marina Mandra, mag.ing.aedif.</u>	6. _____
Pečat predstavničkog tijela:	Predsjednik predstavničkog tijela: Zvonimir Vrančić, dr.med. (ime, prezime i potpis)
Istovjetnost ovog prostornog plana s izvornikom ovjerava: (ime, prezime i potpis)	Pečat nadležnog tijela: