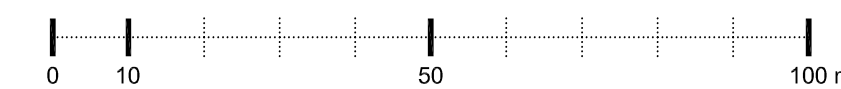
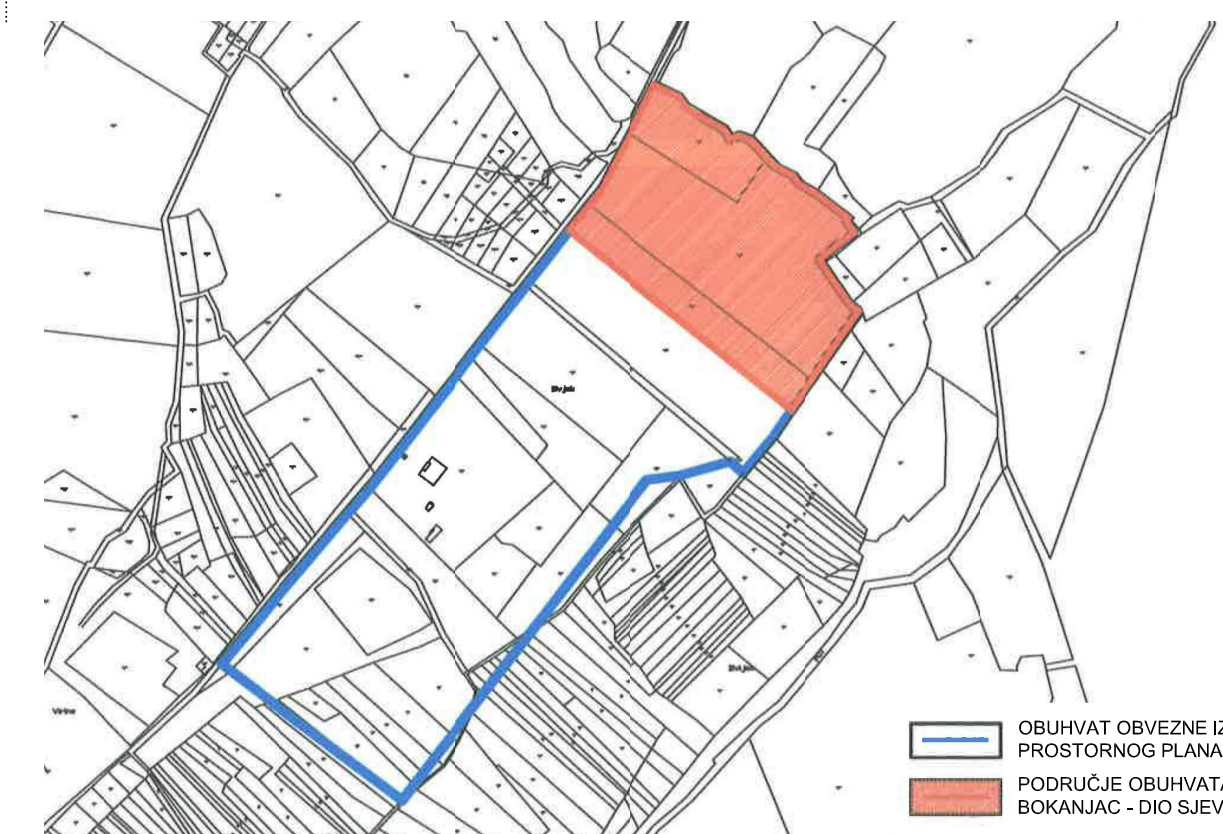


M 1:1000



Županija:	ZADARSKA ŽUPANIJA		
Grad:	GRAD ZADAR		
Naziv prostornog plana:	URBANISTIČKI PLAN UREĐENJA BOKANJAC - DIO SJEVER		
Naziv kartografskog prikaza:	PROMETNA, ULIČNA I KOMUNALNA INFRASTRUKTURNA MREŽA ENERGETSKI SUSTAV I EKI		
Broj kartografskog prikaza:	2.C	Mjerilo kartografskog prikaza:	1:1000
Odluka o izradi prostornog plana (službeno glasilo):	"Glasnik Grada Zadra" br. 9/19	Odluka predstavničkog tijela o donošenju plana (službeno glasilo):	"Glasnik Grada Zadra" br. 3/21
Javna rasprava (datum objave):	"Zadarski list" (26. siječnja 2021.)	Javni uvid održan:	od 29. siječnja 2021. do 1. ožujka 2021.
Pečat upravnog tijela odgovornog za provođenje javne rasprave:		Odgovorna osoba za provođenje javne rasprave:	Matko Segarić, dipl.ing.grad.
Pravna osoba koja je izradila plan:	D & Z d.o.o. Zadar		
Pečat pravne osobe koja je izradila plan:		Odgovorna osoba:	Davor Uglešić, dipl.ing.grad.
Voditelj izrade prostornog plana:	Josip Gršković, dipl.ing.arch.		
Stručni tim u izradi plana:	1. Josip Gršković, dipl.ing.arch.      5. Anita Propadalo, dipl.ing.arch. 2. Filip Juranov, dipl.ing.grad.      6. Darija Kruljac, mag.ing.aedif. 3. Šime Ljubičić, dipl.ing.arch.      7. Mauro Kutlić, mag.ing.aedif. 4. Roko Košta, mag.ing.arch.      8. Vencislav Butić, el.teh.		
Pečat predstavničkog tijela:		Predsjednik predstavničkog tijela:	Zvonimir Vrančić, dr.med., v.r.
Istovjetnost ovog prostornog plana s izvornikom ovjerava:		Pečat nadležnog upravnog tijela:	
	(ime, prezime i potpis)		

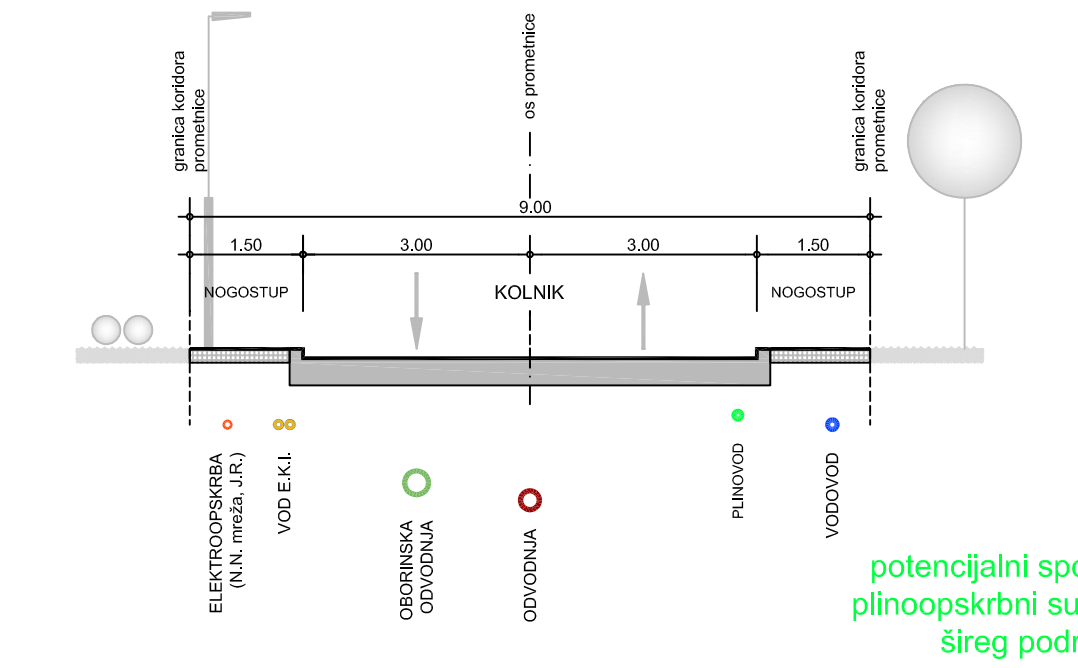


**KAZALO:**

- — — — — GRANICA OBUHVATA PROSTORNOG PLANA
- ELEKTROENERGETIKA**
- PLANIRANA SREDNENAPONSKA MREŽA
- - - PLANIRANA NISKONAPONSKA MREŽA / JAVNA RASVJETA
- TS PLANIRANA TRAFOSTANICA
- ELEKTRONIČKA KOMUNIKACIJSKA INFRASTRUKTURA
- PLANIRANI PODZEMNI VOD KABELSKJE KANALIZACIJE
- PLINOOPSKRBA**
- PLANIRANI PLINOVOD
- OSTALO**
- — — — — GEODETSKO - KATASTARSKA PODLOGA
- — — — — PLANIRANI CESTOVNI PROMET
- — — — — - asfaltna cesta širine kolnika 6 m s nogostupima širine 1,5 m
- — — — — - asfaltna cesta širine kolnika 6 m s bankinama

**KARAKTERISTIČAN PROFIL  
PROMETNICE A-A (9.00 m)**

M 1:100



potencijalni spoj na plinopokrbi sustav šireg područja

potencijalni spoj na EKI sustav šireg područja

TS 10(20)/0,4kV (planirana)  
može povezivanje s budućom TS unutar južnog dijela gospodarske zone

--- Inače obilježeno D 2x10 kV TS Zadar zapad TS Poljnik planirane su u južnom dijelu obuhvata ovog UPU-a

