



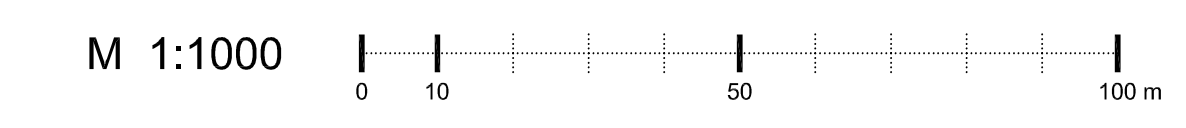
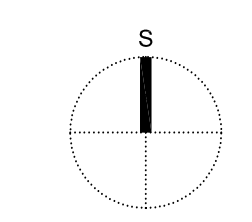


KAZALO:

-  GRANICA OBUHVATA PROSTORNOG PLANA
-  GEODETSKO - KATASTARSKA PODLOGA NA ORTOFOTO KARTI
- KOMUNALNA OPREMLJENOST ZONE**
-  PUT - kao evidentirani način uporabe čestice, u cijelosti ili dijelom:
k.č. 1018/1
k.č. 782/284 - dio
k.č. 627/24
k.č. 1017/1
k.č. 627/25
k.č. 627/33 - dio
-  postojeći koridor asfaltne prometnice (Ž 6007)
-  POSTOJEĆI VODOVOD (LJ.Ž. DN 400 mm)

ZADARSKA ŽUPANIJA
GRAD ZADAR | URBANISTIČKI PLAN UREĐENJA
BOKANJAC - DIO SJEVER

0. | POSTOJEĆE STANJE



Županija: ZADARSKA ŽUPANIJA									
Grad: GRAD ZADAR									
Naziv prostornog plana: URBANISTIČKI PLAN UREĐENJA BOKANJAC - DIO SJEVER									
Naziv kartografskog prikaza: POSTOJEĆE STANJE									
Broj kartografskog prikaza: 0.	Mjerilo kartografskog prikaza: 1:1000								
Odluka o izradi prostornog plana (službeno glasilo): "Glasnik Grada Zadra" br. 9/19	Odluka predstavničkog tijela o donošenju plana (službeno glasilo): "Glasnik Grada Zadra" br. 3/21								
Javna rasprava (datum objave): "Zadarski list" (26. siječnja 2021.)	Javni uvid održan: od 29. siječnja 2021. do 1. ožujka 2021.								
Pečat upravnog tijela odgovornog za provođenje javne rasprave:	Odgovorna osoba za provođenje javne rasprave: Matko Segarić, dipl.ing.grad.								
Pravna osoba koja je izradila plan: D & Z d.o.o. Zadar									
Pečat pravne osobe koja je izradila plan:	Odgovorna osoba: Davor Uglešić, dipl.ing.grad.								
Voditelj izrade prostornog plana: Josip Gršković, dipl.ing.arh.									
Stručni tim u izradi plana: <table border="0" style="width: 100%;"> <tr> <td>1. Josip Gršković, dipl.ing.arh.</td> <td>5. Anita Propadalo, dipl.ing.arh.</td> </tr> <tr> <td>2. Filip Juranov, dipl.ing.grad.</td> <td>6. Darija Kruljac, mag.ing.aedif.</td> </tr> <tr> <td>3. Šime Ljubičić, dipl.ing.arh.</td> <td>7. Mauro Kutlić, mag.ing.aedif.</td> </tr> <tr> <td>4. Roko Košta, mag.ing.arch.</td> <td>8. Vencislav Butić, el.teh.</td> </tr> </table>		1. Josip Gršković, dipl.ing.arh.	5. Anita Propadalo, dipl.ing.arh.	2. Filip Juranov, dipl.ing.grad.	6. Darija Kruljac, mag.ing.aedif.	3. Šime Ljubičić, dipl.ing.arh.	7. Mauro Kutlić, mag.ing.aedif.	4. Roko Košta, mag.ing.arch.	8. Vencislav Butić, el.teh.
1. Josip Gršković, dipl.ing.arh.	5. Anita Propadalo, dipl.ing.arh.								
2. Filip Juranov, dipl.ing.grad.	6. Darija Kruljac, mag.ing.aedif.								
3. Šime Ljubičić, dipl.ing.arh.	7. Mauro Kutlić, mag.ing.aedif.								
4. Roko Košta, mag.ing.arch.	8. Vencislav Butić, el.teh.								
Pečat predstavničkog tijela:	Predsjednik predstavničkog tijela: Zvonimir Vrančić, dr.med., v.r.								
Istovjetnost ovog prostornog plana s izvornikom ovjerava: (ime, prezime i potpis)	Pečat nadležnog upravnog tijela:								