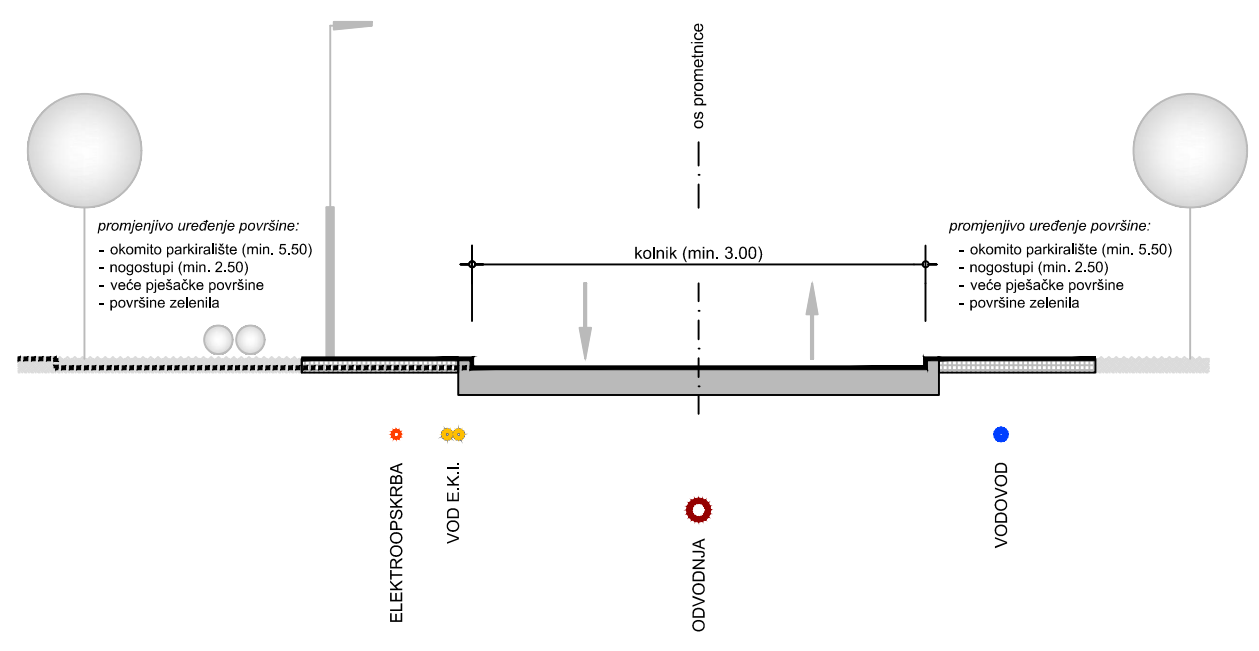


PROFIL INTERNE PROMETNICE SPORTSKO-REKREACIJSKE ZONE (C-C)
shematski prikaz M 1:100



KAZALO:

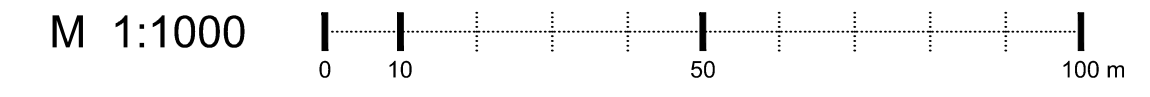
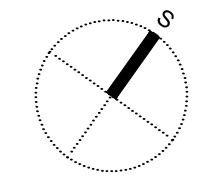
- GRANICA OBUHVATA PROSTORNOG PLANA
- ELEKTROENERGETIKA**
- POSTOJEĆA VISOKONAPONSKA MREŽA
- POSTOJEĆA SREDENJENAPONSKA MREŽA
- POSTOJEĆA NISKONAPONSKA MREŽA
- PLANIRANA NISKONAPONSKA MREŽA
- POSTOJEĆI NISKONAPONSKI VOD KOJI SE UKIDA
- POSTOJEĆA TRAFOSTANICA
- ELEKTRONIČKA KOMUNIKACIJSKA INFRASTRUKTURA**
- POSTOJEĆI VOD ELEKTRONIČKE KOMUNIKACIJE
- PLANIRANI VOD ELEKTRONIČKE KOMUNIKACIJE
- OSTALO**
- GEODETSKO - KATASTARSKA PODLOGA
- GRADIVI DIJELOVI NADZEMNIH VOLUMENA OBJEKATA**
- postojeće građevine
- planirane građevine
- PLANIRANI CESTOVNI PROMET**
- kolni promet
- PRIBLIŽNA KOTA NIVELETE PROMETNICE
- OZNAKA PRESJEKA PROMETNICE**
- A A** - primarna gradska cesta (sukladno PPU Grada Zadra)
- B B** - sekundarna gradska cesta (sukladno PPU Grada Zadra)
- C C** - interna prometnica sportsko-rekreacijske zone

ZADARSKA ŽUPANIJA
GRAD ZADAR

**IZMJENE I DOPUNE
URBANISTIČKOG PLANA UREĐENJA
SPORTSKO - REKREACIJSKOG
SREDIŠTA "VIŠNJK"**

2.C

PROMETNA, ULIČNA I KOMUNALNA INFRASTRUKTURNA MREŽA
ENERGETSKI SUSTAV I EKI



Županija:	ZADARSKA ŽUPANIJA	
Grad:	GRAD ZADAR	
Naziv prostornog plana:	IZMJENE I DOPUNE URBANISTIČKOG PLANA UREĐENJA SPORTSKO - REKREACIJSKOG SREDIŠTA "VIŠNJK"	
Naziv kartografskog prikaza:	PROMETNA, ULIČNA I KOMUNALNA INFRASTRUKTURNA MREŽA ENERGETSKI SUSTAV I EKI	
Broj kartografskog prikaza:	2.C	Mjerilo kartografskog prikaza: 1:1000
Odluka o izradi prostornog plana (službeno glasilo):	"Glasnik Grada Zadra" br. 2/20	Odluka predstavničkog tijela o donošenju plana (službeno glasilo): "Glasnik Grada Zadra" br. 3/23
Javna rasprava (datum objave):	"Zadarski list" (10. lipnja 2022.)	Javni uvid održan: od 13. lipnja 2022. do 24. lipnja 2022.
Pečat upravnog tijela odgovornog za provođenje javne rasprave:		Odgovorna osoba za provođenje javne rasprave: Matko Segarić, dipl.ing.građ.
Suglasnost na plan:	Ministarstvo prostornog uređenja, graditeljstva i državne imovine, prema čl. 108 Zakona o prostornom uređenju (NN 153/13, 65/17, 114/18, 39/19, 98/19) Klasa: 350-02/22-16/43; Ur.broj: 531-06-01-02-/06-22-8; Zagreb, 20. siječnja 2023.	
Pravna osoba koja je izradila plan:	D & Z d.o.o. Zadar	
Pečat pravne osobe koja je izradila plan:		Odgovorna osoba: Davor Uglešić, dipl.ing.građ.
Voditelj izrade prostornog plana:	Josip Gršković, dipl.ing.arch.	
Stručni tim u izradi plana:	1. Josip Gršković, dipl.ing.arch. 2. Kristina Eteršek, mag.ing.arch. 3. Roko Košta, mag.ing.arch. 4. Josipa Grbić, mag.ing.arch. 5. Anita Protopadalo, dipl.ing.arch. 6. Rade Gregov, mag.ing.arch. 7. Darja Kruljac, mag.ing.aedif. 8. Mauro Kurilić, mag.ing.aedif. 9. Filip Juranov, dipl.ing.građ.	
Pečat predstavničkog tijela:		Predsjednik predstavničkog tijela: (ime, prezime i potpis)
Istovjetnost ovog prostornog plana s izvornikom ovjerava:		Pečat nadležnog upravnog tijela: (ime, prezime i potpis)