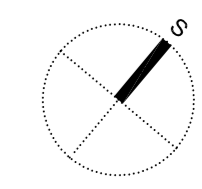


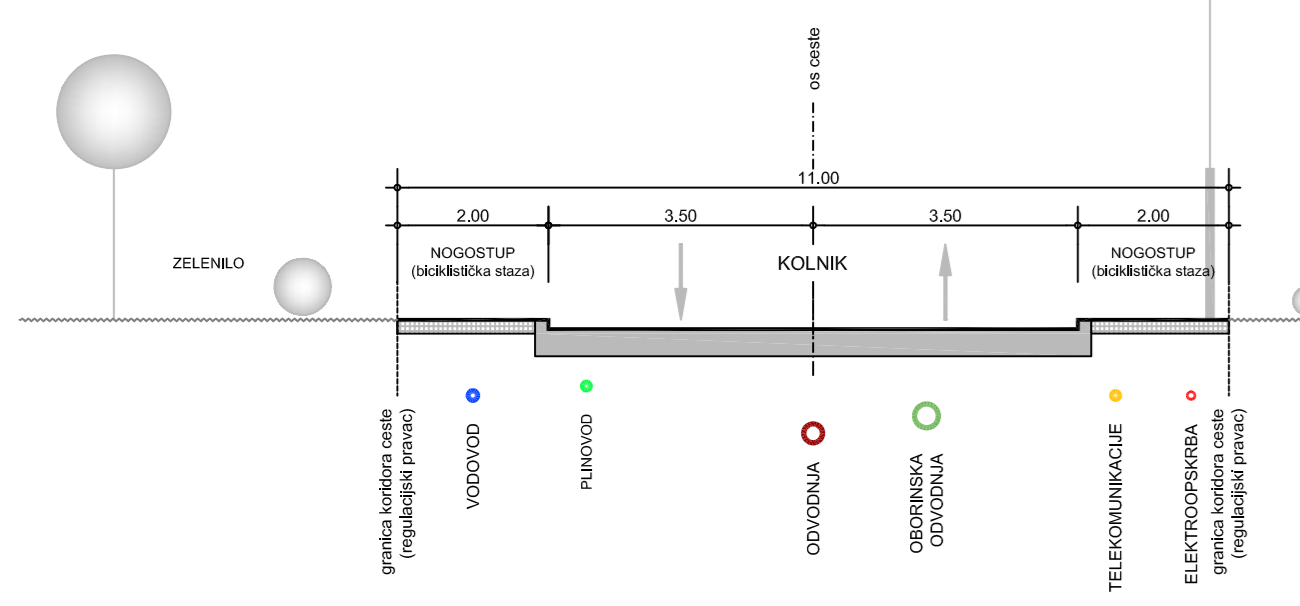
2.A

PROMETNA, ULIČNA I KOMUNALNA
INFRASTRUKTURNA MREŽA
PROMETNI SUSTAV

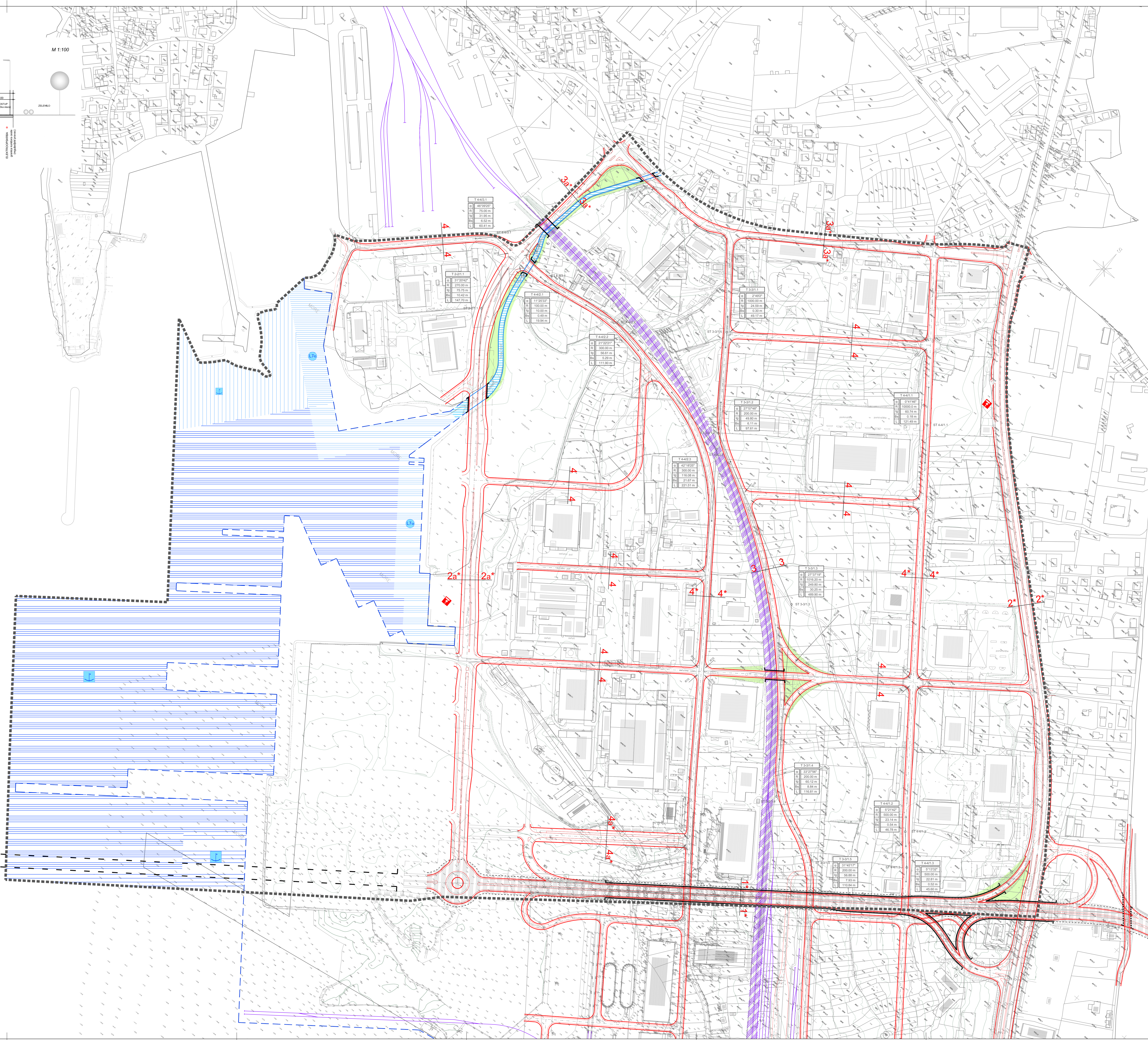


M 1:2000 0 50 100 200 m

KARAKTERISTIČAN PROFIL PROMETNICA 3-3 i 4-4 (11,00 m)



M 1:100



KAZALO:

- GRANICA OBUHVATA PROSTORNOG PLANA
- CESTOVNI PROMET
- KORIDOR BRZE CESTE D424 (luka Gaženica-čvor Zadar 2)
- PLANIRANE CESTOVNE PROMETNICE:
 - 1 1 glavna gradska cesta - koridor prema izvedenom stanju
 - 2 2 glavna gradska cesta (državna cesta D8)
 - 2a 2a glavna gradska cesta - 25,00 m
 - 3 3 primarna gradska cesta - 11,00 m
 - 3a 3a primarna gradska cesta - koridor prema izvedenom stanju
 - 4 4 sekundarna gradska cesta - 11,00 m
 - 4a 4a sekundarna gradska cesta - 22,20 m
 - x x oznaka profila koji je realiziran u objeći
- POMORSKI PROMET
- LUČKO PODRUČJE - morsk di
 - luka otvorena za javni promet - putnička luka
 - LUČKO PODRUČJE - morsk di
 - luka otvorena za javni promet - ribarski di luke
 - LUČKO PODRUČJE - morsk di
 - luka posebne namjene - ribarska luka
 - LUČKO PODRUČJE - morsk di
 - luka otvorena za javni promet - teretna luka
 - većim dijelom unutar obuhvata UPU-a industrijsko-skladišne zone Gaženica
 - LUČKO PODRUČJE - morsk di
 - luka otvorena za javni promet - lokalna luka
 - većim dijelom unutar obuhvata UPU-a uvata Bregoviti
- OŠTALO
- NADVOŽNJAK
- PODMORSKI TUNEL Zadar-Ugljan (potencijalna lokacija)
- KORIDOR PRIKLJUČNE ŽELJEZNIČKE PRUGE M606 (Krnj-Zadar)
- PLANIRANI ŽELJEZNIČKI KOLOSJEJCI
- ZAŠTITNE ZELENE POVRŠINE
- BENZINSKA POSTAJA
- VODOTOK (potok Rikina)

Županija:	ZADARSKA ŽUPANIJA
Grad:	GRAD ZADAR
Naziv prostornog plana:	II. IZMJENE I DOPUNE URBANISTIČKOG PLANA UREĐENJA TRAJEKTNI TERMINAL ZADAR
Naziv kartografskog prikaza:	PROMETNA, ULIČNA I KOMUNALNA INFRASTRUKTURNA MREŽA PROMETNI SUSTAV
Broj kartografskog prikaza:	2.A
Mjerto kartografskog prikaza:	1:2000
Odluka o izradi prostornog plana (službeno glasilo):	Odluka predstavničkog tijela o donošenju plana (službeno glasilo):
"Glasnik Grada Zadra" br. 2/20	"Glasnik Grada Zadra" br. 3/21
Javna rasprava (datum objave):	Javni uvidi održani:
"Zadarski list" (17. studenog 2020.)	od 23. studenog 2020. do 30. studenog 2020.
Pečat upravnog tijela odgovornog za provođenje javne rasprave:	Odgovorna osoba za provođenje javne rasprave:
	Matko Segarić, dipl.ing.građ.
Suglasnost na plan:	Ministarstvo prostornoga uređenja, graditeljstva i državne imovine, Klasa: 350-02/20-13/85; Urbroj: 531-06-1-2-21-7; 23. veljače 2021.
Pravna osoba koja je izradila plan:	D & Z d.o.o. Zadar
Pečat pravne osobe koja je izradila plan:	Odgovorna osoba:
	Davor Uglešić, dipl.ing.građ.
Voditelj izrade prostornog plana:	Josep Gršković, dipl.ing.građ.
Štuhiti tim u izradi plana:	1. Josip Gršković, dipl.ing.građ. 5. Roko Kottuš, mag.ing.arch. 2. Filip Jurinov, dipl.ing.građ. 6. Anja Prošćatić, mag.ing.arch. 3. Biserka Ljubić, mag.ing.arch. 7. Debra Kraljić, mag.ing.arch. 4. Jovana Grbac, dipl.ing.građ. 8. Mauro Kurčić, mag.ing.arch.
Pečat predstavničkog tijela:	Predsjednik predstavničkog tijela:
	Zvonimir Vrančić, dr.med., v.r.
Istovjetnost ovog prostornog plana s izvornikom potvrđena:	Pečat nadležnog upravnog tijela:
(ime, prezime i potpis)	