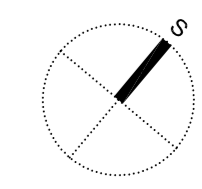


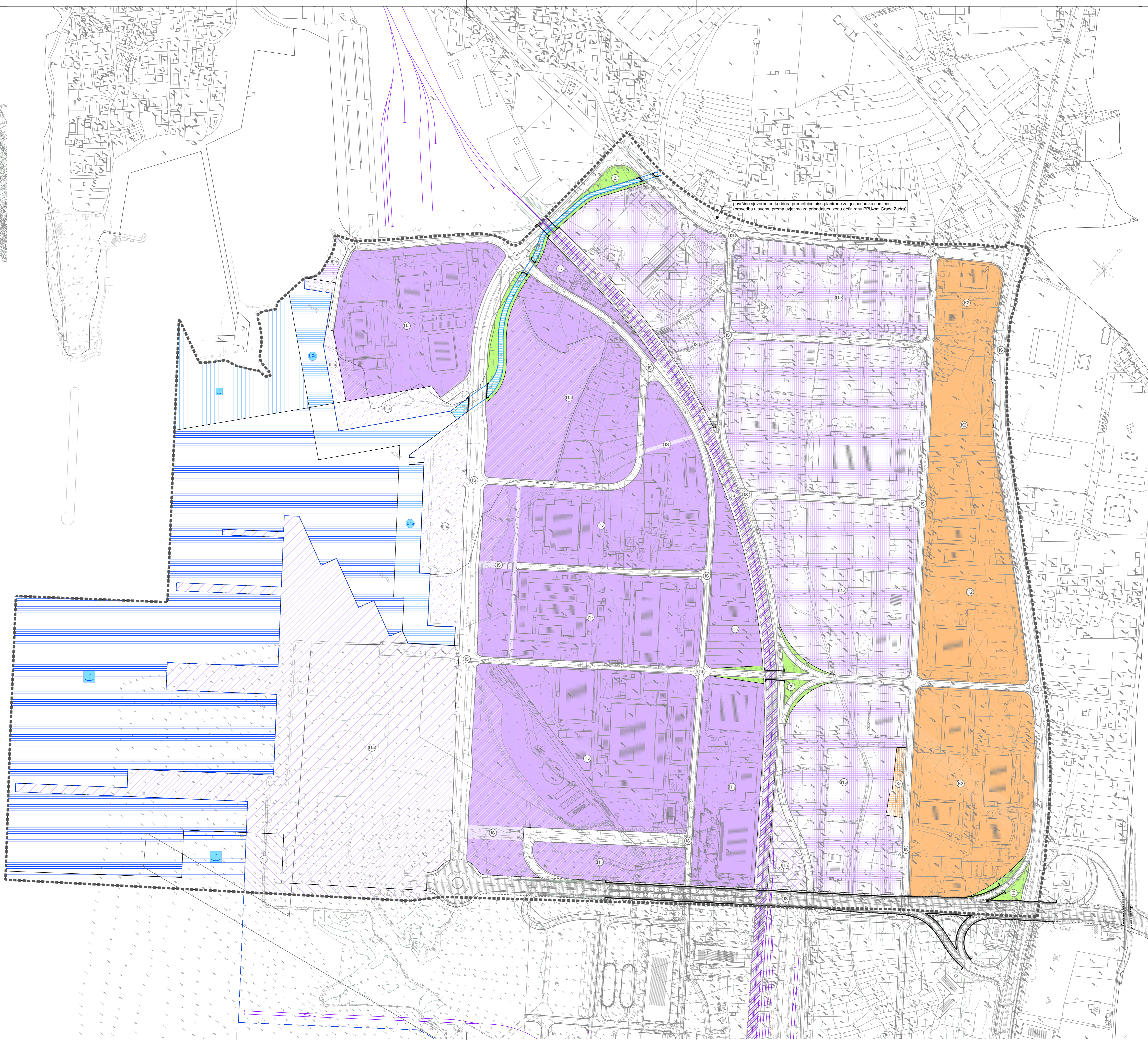
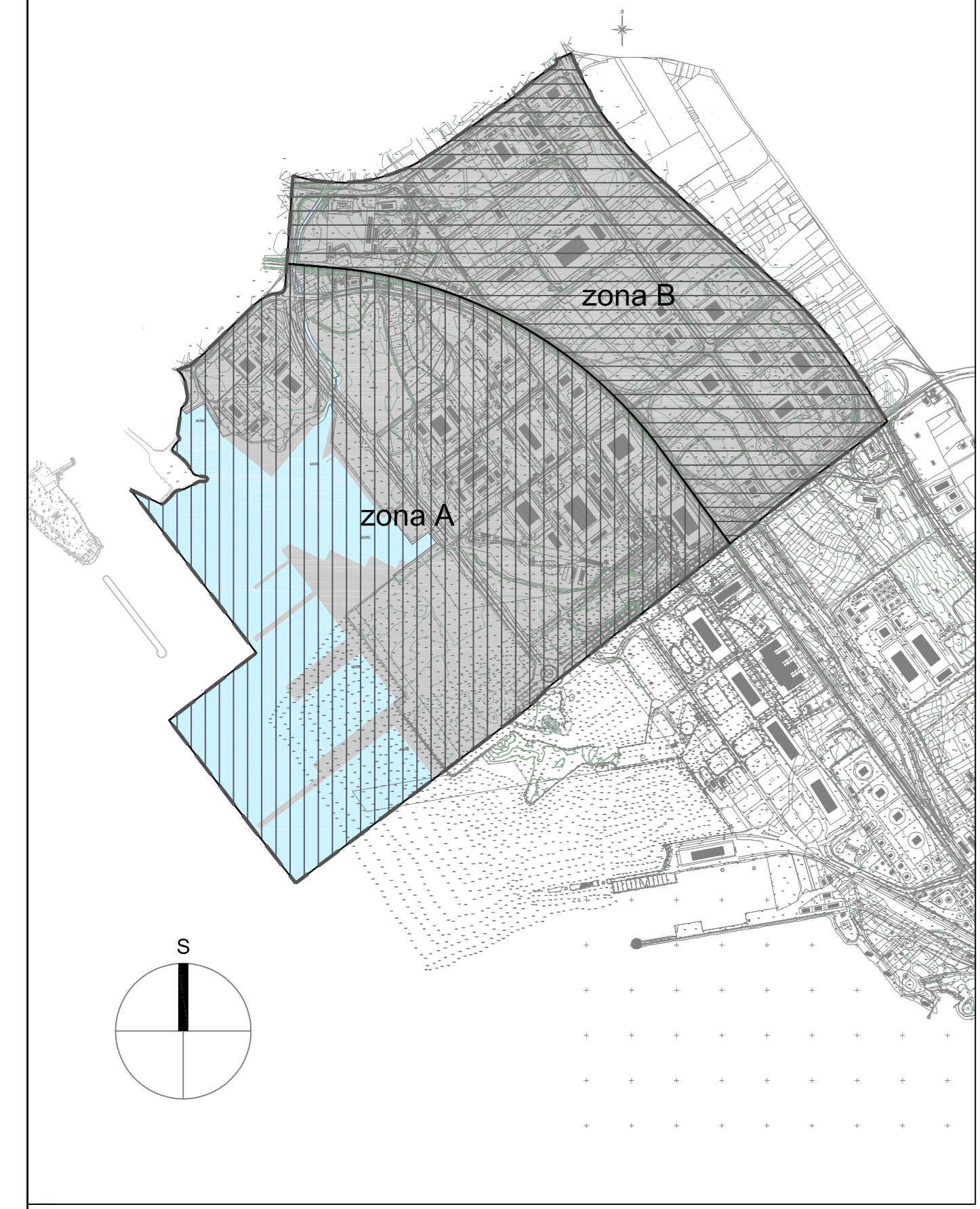
1. KORIŠTENJE I NAMJENA POVRŠINA



M 1:2000

KAZALO:

- GRANICA OBUHVATA PROSTORNOG PLANA
- RAZVOJ I UREĐENJE**
- GOSPODARSKA NAMJENA - POSLOVNA**
- pretežno trgovačka
- GOSPODARSKA NAMJENA - POSLOVNA**
- rekreativno ovočište
- GOSPODARSKA NAMJENA - PROIZVODNA**
- pretežno industrijska
- pretežno pratiči sadržaji u funkciji luka
- GOSPODARSKA NAMJENA - PROIZVODNA**
- pretežno zanatska i trgovinska
- GOSPODARSKA NAMJENA - INFRASTRUKTURA**
- pretežno uslužna (trajektni terminal)
- GOSPODARSKA NAMJENA - INFRASTRUKTURA**
- pretežno uslužna (kopneni dio ribarske luke)
ukrajno-iskrajnja luka za ribarska plovila / ribarsko-logistički centar
- GOSPODARSKA NAMJENA - INFRASTRUKTURA**
- pretežno uslužna (kopneni dio ribarske luke)
ukrajno-iskrajnja luka za plovila u funkciji akvakulture i sl. djelatnosti
- GOSPODARSKA NAMJENA - INFRASTRUKTURA**
- pretežno uslužna (kopneni dio lokalne luke)
većim dijelom unutar obuhvata UPU-a u zoni Bregodati
- GOSPODARSKA NAMJENA - INFRASTRUKTURA**
- pretežno uslužna (zaležnički tereni kolodvor)
većim dijelom unutar obuhvata UPU-a industrijsko-skladišne zone Gaženica
- GOSPODARSKA NAMJENA - INFRASTRUKTURA**
- pretežno uslužna (vještaraški terminal)
većim dijelom unutar obuhvata UPU-a industrijsko-skladišne zone Gaženica
- ZAŠTITNE ZELENE POVRŠINE**
- VODOTOK (potok Ričina)**
- LUČKO PODRUČJE - morski dio**
- luka otvorena za javni promet - putnička luka
- LUČKO PODRUČJE - morski dio**
- luka otvorena za javni promet - ribarska luka
- LUČKO PODRUČJE - morski dio**
- luka otvorena za javni promet - ribarska luka
- LUČKO PODRUČJE - morski dio**
- luka otvorena za javni promet - ribarska luka
- LUČKO PODRUČJE - morski dio**
- luka otvorena za javni promet - ribarska luka
- LUČKO PODRUČJE - morski dio**
- luka otvorena za javni promet - ribarska luka
- LUČKO PODRUČJE - morski dio**
- luka otvorena za javni promet - ribarska luka
- LUČKO PODRUČJE - morski dio**
- luka otvorena za javni promet - ribarska luka
- LUČKO PODRUČJE - morski dio**
- luka otvorena za javni promet - ribarska luka
- LUČKO PODRUČJE - morski dio**
- luka otvorena za javni promet - ribarska luka
- LUČKO PODRUČJE - morski dio**
- luka otvorena za javni promet - ribarska luka
- LUČKO PODRUČJE - morski dio**
- luka otvorena za javni promet - ribarska luka
- LUČKO PODRUČJE - morski dio**
- luka otvorena za javni promet - ribarska luka
- LUČKO PODRUČJE - morski dio**
- luka otvorena za javni promet - ribarska luka
- LUČKO PODRUČJE - morski dio**
- luka otvorena za javni promet - ribarska luka
- LUČKO PODRUČJE - morski dio**
- luka otvorena za javni promet - ribarska luka
- LUČKO PODRUČJE - morski dio**
- luka otvorena za javni promet - ribarska luka
- LUČKO PODRUČJE - morski dio**
- luka otvorena za javni promet - ribarska luka
- LUČKO PODRUČJE - morski dio**
- luka otvorena za javni promet - ribarska luka
- LUČKO PODRUČJE - morski dio**
- luka otvorena za javni promet - ribarska luka
- LUČKO PODRUČJE - morski dio**
- luka otvorena za javni promet - ribarska luka
- LUČKO PODRUČJE - morski dio**
- luka otvorena za javni promet - ribarska luka
- LUČKO PODRUČJE - morski dio**
- luka otvorena za javni promet - ribarska luka
- LUČKO PODRUČJE - morski dio**
- luka otvorena za javni promet - ribarska luka
- LUČKO PODRUČJE - morski dio**
- luka otvorena za javni promet - ribarska luka
- LUČKO PODRUČJE - morski dio**
- luka otvorena za javni promet - ribarska luka
- LUČKO PODRUČJE - morski dio**
- luka otvorena za javni promet - ribarska luka
- PLANIRANE CESTOVNE PROMETNICE**
- KORIDOR BRZE CESTE D424 (luka Gaženica-čvor Zadar)**
- KORIDOR PRIKLJUČNE ŽELJEZNIČKE PRUGE M106 (Kvin-Zadar)**
- INFRASTRUKTURNI KORIDORI UNUTAR KAZETA**



površine sjeverno od koridora prometnice nisu planirane za gospodarsku namjenu (površina u zoni prema vojinska za pripadajuću zonu definiranu PPU-om Grada Zadar)

Županija: Grad:	ZADARSKA ŽUPANIJA GRAD ZADAR
Naziv prostornog plana:	II. IZMJENE I DOPUNE URBANISTIČKOG PLANA UREĐENJA TRAJEKTNI TERMINAL ZADAR
Naziv kartografskog prikaza:	KORIŠTENJE I NAMJENA POVRŠINA
Broj kartografskog prikaza:	1.
Mjerilo kartografskog prikaza:	1:2000
Odlika i izradb. prostornog plana (službeno glasillo):	Odlika predstavničkog tijela o donošenju plana (službeno glasillo): "Glasnik Grada Zadar" br. 2/20 "Glasnik Grada Zadar" br. 3/21
Javna rasprava (datum objave):	Javni usvi odličar: "Zadarski list" (17. studenog 2020.) od 23. studenog 2020. do 30. studenog 2020.
Pečat upravnog tijela odgovornog za provođenje javne rasprave:	Odgovorna osoba za provođenje javne rasprave: Matko Segarić, dipl.ing.građ.
Suglasnost na plan:	Ministarstvo prostornoga uređenja, graditeljstva i državne imovine. Klasa: 350-02/20-13/85; Urbroj: 531-06-1-2-21-7; 23. veljače 2021.
Pravna osoba koja je izradila plan:	D & Z d.o.o. Zadar
Pečat pravne osobe koja je izradila plan:	Odgovorna osoba: Davor Uglešić, dipl.ing.građ.
Voditelj izrade prostornog plana:	Josip Gršković, dipl.ing.arh.
Štuhiti tim i izradb. plana:	1. Josip Gršković, dipl.ing.arh. 2. Filip Juranić, dipl.ing.građ. 3. Biserka Lapić, arh.ing.arh. 4. Jovana Gršec, arh.ing.arh. 5. Roko Kottuš, mag.ing.arh. 6. Anja Prošćanin, mag.ing.arh. 7. Daria Kralj, mag.ing.arh. 8. Mauro Kralj, mag.ing.arh.
Pečat predstavničkog tijela:	Predsjednik predstavničkog tijela: Zvonimir Vrančić, dr.med., v.r.
Istovjetnost ovog prostornog plana s izvornikom ovjerava:	Pečat nadležnog upravnog tijela: (ime, prezime i potpis)