



**REPUBLIKA HRVATSKA  
ŽUPANIJA ZADARSKA  
OPĆINA RAŽANAC  
OPĆINSKI NAČELNIK**

KLASA:350-01/16-01/160

UR.BR.:2198-10-16-1

Ražanac, 12.12.2016.

Temeljem članka 102. Zakona o prostornom uređenju ( " Narodne novine" 155/13). A nakon provedene javne rasprave, Općinski načelnik Općine Ražanac, uz stručnu pomoć izrađivača plana, izradio je:

**IZVJEŠĆE  
o ponovljenoj javnoj raspravi  
o prijedlogu izmjena i dopuna Prostornog plana uređenja Općine Ražanac**

Obavijest o održavanju javne rasprave objavljena je u " Zadarskom listu" 15.studenog 2016.godine i na web stranicama Općine Ražanac i Ministarstva graditeljstva i prostornog uređenja, te na oglasnim pločama u mjestima Općine Ražanac.

Ponovna javna rasprava o prijedlogu izmjene i dopune Prostornog plana uređenja Općine Ražanac, trajala je od 16.studenog do 28. studenog 2016. godine.

Javno izlaganje o prijedlogu plana održano je 23. studenog 2016.godine s početkom u 13.00 sati, u prostorijama Općine Ražanac.

**POPIS SUDIONIKA U JAVNOJ RASPRAVI KOJI SU POZVANI POSEBNOM  
OBAVIJESTI:**

- 1.Ministarstvo poljoprivrede, Uprava šumarstva, lovstva i drvne industrije, Zagreb
- 2.Ministarstvo regionalnog razvoja i fondova Europske unije, Zagreb
3. Ministarstvo obrane, Zagreb
- 4.Hrvatske vode, VGO Split
- 5.Ministartstvo kulture, Konzervatorski odjel u Zadru
- 6.Vodovod d.o.o. , Zadar
7. Hrvatske ceste d.o.o., Zadar
- 8.Županijska uprava za ceste Zadarske županije, Zadar

S obzirom da je Mjesnim odborima na području Općine Ražanac, istekao mandat, a do navedenog datuma se isti nisu konstituirali, nije bilo moguće pozvati ih posebnom obavijesti.

Tijekom ponovljene javne rasprave u knjizi primjedbi upisano je ukupno dvadeset i tri (23), a putem službenog podneska na Općinu Ražanac zaprimljeno je ukupno trideset i dvije (32) primjedbe.

Javnopravna tijela iz posebnih propisa su obaviještena. Zaprimljena je jedna (1) suglasnost i dvije (2) izjave u kojima stoji da nemaju primjedbe ni zahtjeve na prijedlog Plana. Vodovod d.o.o. Zadar je imao primjedbe na Plan. Sve su primjedbe prihvaćene i Plan je proslijeđen na pribavljanje pozitivnog mišljenja.

Dokazi o objavi javne rasprave, zapisnik s javnog izlaganja, pisane primjedbe i knjiga primjedbi sastavni su dio ovog Izvješće o raspravi.

NAČELNIK OPĆINE RAŽANAC:

Nikola Miletić, ing.





**REPUBLIKA HRVATSKA  
ŽUPANIJA ZADARSKA  
OPĆINA RAŽANAC  
JEDINSTVENI UPRAVNI ODJEL**

KLASA: 350-01/16-01/161  
UR.BR.:2198-10-16-01  
Ražanac, 23. 11. 2016.godine

**ZAPISNIK  
o ponovljenom javnom izlaganju  
prijedloga izmjena i dopuna Prostornog plana uređenja Općine Ražanac**

održanog dana 23. studenog 2016. godine, u prostorijama Općine Ražanac

započeto: u 13.00 sati

Prisutni:

1. Izrađivači plana: Block projekt d.o.o. Željko Predovan,dipl.ing.arh, i Stipe Brčić, dipl.ing
2. Načelnik Općine Ražanac: Nikola Miletić, ing
3. Pročelnica JUO Općine Ražanac: Anita Krpina Sikirić, struč.spec.admin.publ, zapisničar

Ostali zainteresirani sudionici: ( Mirko Miočić, Tihomir Perković, Dario Perković, Jasenka Perković, Luka Jordan, Marija Topić, Ivan Marušić, Božo Zekanović, Mirosalav Marušić, Duško Marušić, Dragutin Tabar, Marijana Miočić, Žarko Marušić, Abramović Aris, Domagoj Dušević, Andreas Stošić i dr.)

Zapisničar: Anita Krpina Sikirić

Rasprava je započela u 13.00 sati.

Javno izlaganje je otvorio načelnik Općine Ražanac, pozdravio je sve nazočne u svoje ime i ime izrađivača Plana, te ukratko objasnio da se radi o ponovljenoj javnoj raspravi po podnesenim prigovorima, primjedbama o prijedlogu izmjena i dopuna Prostornog plana uređenja Općine Ražanac.

Nakon kraćeg izlaganja načelnik Općine Ražanac riječ je prepustio stručnom izrađivaču Prijedloga izmjena i dopuna Prostornog plana uređenja Općine Ržanac, direktoru tvrtke Block-projekt d.o.o. iz Zadra Željku Predovanu, dipl.ing.arh.

Željko Predovan, dip.ing.arh je nakon pozdravne riječi uz svog suradnika Stephen Tony Brčića, dipl.ing.pr.pl. ukratko iznio bitne izmjene prijedloga plana nakon obrađenih prigovora i primjedbi u prvoj raspravi prijedloga izmjena i dopuna Prostornog plana uređenja Općine Ražanac. Nakon izlaganja zamolio je prisutne da se uključe u raspravu.

#### 1.MARIO MIOČIĆ IZ RTINE

- postavlja pitanje da li na svojoj parceli može graditi. Istom je dan odgovor da može ukoliko se njegova parcela nalazi u građevinskom području izgrađeni dio, uz uvjete priključenja na državu cestu.

#### 2.TIHOMIR PERKOVIĆ IZ LJUBČA

- navodi da su ucrtane tri nove prometnice na parceli te da će predložiti put koji ide samo uz među. Isti je upućen na podnošenje pisanog prigovora.

#### 3.DARIO PERKOVIĆ IZ LJUBČA

- postavlja pitanje po kojim je kriterijima došlo do pomicanja izgrađenog i neizgrađenog dijela područja, da je širenje mjesta Ljubač pošlo u krivom smjeru a posebice kriteriji istočne i zapadne strane Ljubča u smislu građevinskog područja izgrađeni dio i građevinskog područja neizgrađeni dio. Dano je pojašnjenje od izrađivača Plana.

#### 4.JASENKA PERKOVIĆ ( Odyjetnica koja zastupa Milana Perkovića)

- postavlja pitanje na što se traži 80 % izgrađenosti. Odgovor je dao izrađivač Plana kao i odgovor da postoje jasno definirani uvjeti kako se može širiti građevinsko područje.

#### 5.LUKA JORDAN

- navodi da je dao primjedbu na prometnice u Ljubačkim stanovima kao i da je dobio odgovor da je njegov prigovor djelomično usvojen.

#### 6.MARIJA TOPIĆ

-postavlja pitanje da zašto predsjednici mjesnih odbora Općine Ražanac, nisu obavijestili mještane o Planu. Odgovor je dao Općinski načelnik da to nije bilo moguće jer mjesnih odbora nema, već su u tijeku izbori za mjesne odbore Općine Ražanac. Nadalje, Marija Topić navodi da je dala primjedbu na Plan i da je ista djelomično usvojena kao i da su putovi krivo ucrtani.

#### 7.IVAN MARUŠIĆ

- navodi da nije znao za raspravu odnosno traži da se oglasne ploče po mjestima Općine Ražanac ostakle i stave pod ključ. Prigovara i na širinu puta.

#### 8.MIROSLAV MARUŠIĆ

- postavlja pitanje zašto mu se primjedba djelomično prihvatila u odnosu na prometnicu. Izrađivači Plana dali su odgovor da ponovno postavi primjedbu sa priloženim prijedlogom prometnice.

#### 9.BOŽO ZEKANOVIĆ

- navodi da zašto mu je odbijen prošli prigovor. Izrađivač Plana je dao objašnjenje da mu je jasno pismeno odgovoreno u skladu sa Zakonom.

#### 10.DUŠKO MARUŠIĆ

- postavlja primjedbu na put, a povezan je s primjedbom Miroslava Marušića

11. ŽELJKO MARUŠIĆ

- postavlja pitanje u svezi s izmjenom puta

12. ABRAMOVIĆ ARIS

- postavlja prigovor na put do njegove parcele.

13. DOMAGOJ DUŠEVIĆ

- navodi da u mjesecu kolovozu u Ljubču na oglasnim pločama nije bila obavijest o javnoj raspravi prijedloga izmjena i dopuna PPU Općine Ražanac. Općinski načelnik navodi da su bile postavljene obavijesti o javnoj raspravi na svim oglasnim pločama u mjestima Općine Ražanac pa tako i u mjestu Ljubač. Nadalje, Domagoj Dušević navodi da će uputiti prigovor u odnosu na staru jezgra Ljubča te prigovor da je njegova parcela 2007. godine bila u građevinskom području izgrađeni dio i da je tada dobio i potvrdu u službenom odgovoru.

Dovršeno u 15.00 sati

ZAPISNIČAR  
Anita Krpina Sikirić







**REPUBLIKA HRVATSKA  
ŽUPANIJA ZADARSKA  
OPĆINA RAŽANAC  
OPĆINSKI NAČELNIK**

KLASA:350-01/16-01/120

UR.BR.:2198-10-16-1

Ražanac, 27.10.2016.

Temeljem članka 96. Zakona o prostornom uređenju ( " Narodne novine" 155/13) i članka 9.Odluke o izradi izmjena i dopuna PPUO Općine Ražanac ( " Službeni glasnik" Zadarske županije broj: 13/14), Općinski načelnik

**OBJAVLJUJE**  
**održavanje ponovne javne rasprave**  
**o prijedlogu izmjena i dopuna Prostornog plana uređenja Općine Ražanac**

1.Ponovna Javna rasprava o prijedlogu izmjena i dopuna Prostornog plana uređenja Općine Ražanac (u daljnjem tekstu :Plan), održati će se u periodu **od 16.11.2016. godine do 28.11.2016.god.** organiziranjem javnog uvida i javnog izlaganja.

2.**Javni uvid u Prijedlog Izmjena i dopuna Prostornog plana uređenja Općine Ražanac** biti će svakog radnog dana osim subote u vremenu od 09,00 do 14.00 sati u prostorijama Općine Ražanac, ulica XVII kbr.61. Na javnom uvidu biti će izložen tekstualni i grafički dio prijedloga, te sažetak za javnost.

3.**Javno izlaganje održati će se u srijedu 23.11.2016.godine u 13.00 sati u prostorijama Općine Ražanac, ulica XVII kbr.61.**

4.Mišljenja, prijedlozi i primjedbe na prijedlog izmjena i dopuna Prostornog plana Općine Ražanac za ponovnu javnu raspravu mogu se podnositi **samo u vezi s izmjenama nastalim u javnoj raspravi na prvi prijedlog Izmjene i dopune Plana.**

5.Mišljenja, prijedlozi i primjedbe iz prethodnog stavka zaprimiti će se za vrijeme trajanje javne rasprave tako da se iste mogu upisati u knjizi primjedbi izloženoj uz prijedlog Plana ili se mogu dostaviti kao službeni podnesak na Općinu Ražanac. Samo će se prihvatiti potpisane i čitko napisane primjedbe.



**NAČELNIK OPĆINE RAŽANAC:**

Nikola Miletić, ing.

## mozaik mozaik mozaik mozaik

S četiri kantuna

Ljudi i događaji u pričama  
Drage Marića

## Ero s ovoga svijeta

Ne kaže se nudizam, nego naturizam i točno je da sam prvi u Dalmaciji doveo naturizam kao specifični oblik turizma. Bilo je to 1972. godine u Punta Skali. Bio je to značajan iskorak u našoj ponudi jer smo doveli goste veće platežne moći, priča Rudolf Galić Ero

**N**aš uvaženi sugrađanin Rudo Ero Galić uz hajdukovu nogometnu legendu Vladimira Bearu jedini mi je poznati Dalmatinac s tim karakterističnim hercegovačkim nadimkom. Kako Dalmatinac, kad je rođen u Gorici, koja pripada Bosni i Hercegovini, s pravom ćete upitati. Neka na to Ero odgovori: – Obitelj mojih roditelja u Gorici ima dvije kuće: staru i novu. Gorica je smještena na samoj granici između Hrvatske i Hercegovine. Naša stara kuća, u kojoj sam se rodio nekoliko godina prije Drugog svjetskog rata, u Hrvatskoj je, a nova je sagrađena na tlu Hercegovine. Tako sam ja Dalmatinac, a moji mladi članovi obitelji i rođaci Hercegovci.

Neobično, nema što, no neobičan je Ero po mnogo toga.

## Prvi nogometni radioreporter

Malo Zadrana zna da je prvi u Zadru nakon Drugoga svjetskog rata radiostanicu imao Filipo Nardozi u Bregdetiju u Arbanasima (otudio ju je od Talijana zakopavši je i predavši jugoslavenskim vlastima) i da je prva spikerica bila tada mlada Mia Oremović, poslije poznata glumica. Također, malo tko zna da je prvi iz Zadra prijenos jedne nogometne utakmice na radiju radio Rudo Ero Galić, koji je pred 40-ak godina bio vrlo uspješni radioreporter sportskih događanja. On je iz Stanova 24. 10. 1973. godine prenosio utakmicu između Zadra i splitskog Hajduka igranu u sklopu proslave 30. obljetnice vraćanja Zadra matici Hrvatskoj. Hajduk je zgoditkom Slaviše Žungula pobijedio 1-0. Radio Zadar je s emitiranjem počeo 1968., a Ero mu je bio sportski novinar, pa ga je dopalo raditi prijenos te utakmice. Mnogi smo, iako smo utakmicu gledali, držali na uhu tranzistor da čujemo kako će Ero taj povijesni prijenos obaviti. Drago Čulina, tada glavni spiker Radio Zadra, kazao je: – A sad se uključujemo na igralište u Stanovima otkud se javlja Rudolf Galić.

Ero će o tome: – Taj prvi prijenos odradio sam u nemogućim uvjetima. U ono doba nije bilo slušalica, tako ni povratne informacije, pa sam bez ičije pomoći stojeći ispred kućice pokojnog Maria Ria Nikpalja, koja je sve do pred nekoliko godina bila na igralištu u Stanovima, u jednoj ruci držao mikrofon, a u drugoj tranzistor na uhu

da znam kad sam u programu. Uz sve te moje muke probleme su mi pravili moji prijatelji, zadarski novinari, pokojni Zdravko Artić i Jandre Širinić. Stalno su skakutali ispred mene kako bi mi smanjili vidik. Njima je to bila šala, a ja na mukama, pa kad mi je dojadilo stavio sam ruku na mikrofon i poslao ih u jednu stvar, sjeća se Ero tog znamenitog događaja od prije 42 godine.

## Prenositelj košarkaških utakmica

U to doba je Radio Zadar bio samostalan, kao postaja SSRNH Zadar, a poslije se umrežio s Radio Zagrebom i Ero je sam radio sve prijenose sportskih utakmica, dok se kasnije u taj posao nije uključio Drago Čulina i preuzeo sportsku redakciju. Ero je tada posebice bio zadužen za prijenose košarkaških utakmica Zadra, ne samo iz našega grada, nego i iz inozemstva. Evo jednoga neobičnog događaja iz toga vremena.

– Kao prvak Jugoslavije Zadar je 1969. u Kupu europskih prvaka igrao u Sofiji protiv bugarskoga Akademika. Bugari su tada, za razliku od Jugoslavije, bili u ruskoj »željeznoj zavjesi« i nas su dočekali kao političke neprijatelje. Čak su na granici Kreši Čosiću ošišali »beatles frizuru«. Ja sam trebao raditi prijenos utakmice za Radio Zagreb, ali su to domaćini onemogućili. Uspio sam se upoznati s bugarskim kolegom Donevom, koji je tada bio njihov vodeći radioreporter. Čak me je odveo u svoj stan i uljudno ugostio. To ga je, nažalost, stajalo karijere. Isključili su ga s radija i iz svih javnih djelatnosti. I danas mi je žao toga dobrog čovjeka daleko širih pogleda od njegovih političkih diktatora.

Osim reporterskoga posla, Rudo Galić je također bio i dugogodišnji dopisnik Sportskih novosti i Vjesnika te tajnik, blagajnik i glasnogovornik Košarkaškog kluba Zadar. Organizirao je našim košarkašima prvi let za Moskvu i to s vojnog uzletišta.

## Pionir nudizma u Dalmaciji

Ero je već dugo umirovljenik, a stariji ga Zadrani dobro znaju kao istaknutoga ugostiteljsko – turističkog djelatnika, što je godinama bila njegova profesionalna djelatnost. Bio je direktor prodaje turističkih kapaciteta u HTP-u Jadera. Uz mnoge zanimljivosti iz toga područja istaknuo bih jedan po kojemu je opet pionir na zadarskom području i čak i na području Dalmacije.

– Ne kaže se nudizam, nego naturizam i točno je da sam prvi u Dalmaciji doveo naturizam kao specifični oblik turizma. Bilo je to 1972. godine u Punta Skali, najpoznatijoj turističkoj destinaciji tadašnjega HTP-a Jedinstvo (kojem sam promijenio ime u Jadera). Bio je to značajan iskorak u našoj ponudi jer smo

moći. Prije nas u Zadru u Hrvatskoj se s time bavila samo Istra, a kad su Grčka, Portugal i Španjolska vidjele da kod nas ide dobro, brže-bolje su legalizirali kupanje bez odjeće. No bilo je u početku velikoga otpora i od Crkve i od Partije. Politici sam uspio pojasniti da ti ljudi samo hodaju i kupaju se goli po cijeli dan, a da na svaki objed dolaze obučeni i da tu nema nikakvoga javnoga seksa, pa su se malo smekšali, a kad su shvatili kolika je dobit od toga, nije više bilo problema.

Zbog toga čina Ero je u svojoj djelatnosti bio toliko cijenjen i popularan da su ga prozvali kraljem dalmatinskoga naturizma. Njegov se rad u ugostiteljstvu i turizmu toliko cijenio, da je godine 1999. od Zavoda za poslovna istraživanja dobio priznanje upisivanjem u Zlatnu knjigu najuspješnijih hrvatskih poduzetnika. Također ga je Turistička zajednica grada Zadra 2006. godine proglasila prvim svojim počasnim članom.

## Humanitarac i promidžbenik mlade države Hrvatske

Područje uspješnosti Rude Galića vrlo je široko. Organizator je mnogih turističkih putovanja, kao i zabavnih priredbi u zemlji i inozemstvu. Bio je 14 godina za redom voditelj ekscurzija zadarskih maturanata u inozemstvo, a posebice se dokazao kao organizator putovanja zadarske pobjednice



Rudo Galić, Vicko Zaninović i Josip Bajlo 1975. u legendarnim Jazinama

Eurovizije Rive u Luzern i po Americi. Ipak bih naglasio njegovu humanitarnu djelatnost. Uz mnoge priloge i donacije on je i prvi donator s 1000 DEM zakladi Borba protiv raka i limfoma Krešimir Čosić, koja je u Zadru utemeljena 1995. godine.

Za kraj priče o Rudu Eri Galiću ostavio sam njegov čin za kojega smatram da je posebice mu vrijedno djelo za naš grad i državu Hrvatsku. Osim što je Ero od prvoga dana pristupio dobrovoljačkim odredima za vrijeme Domovinskoga rata, skupa smo njegovim automobilom iz Zadra odlazili za Trst gdje su boravili naši košarkaši i kao domaćini igrali utakmice tadašnjega Kupa Radivoja Koraća. Za našega prvog dolaska u Trst, dakle još 1991. godine, Ero je otišao na RAI te kao prvi zadarski novinar pojasnio Talijanima istinu o stvaranju države Hrvatske i o Domovinskomu ratu.

Da ništa drugo nije učinio, zaslužio je da ga pamtimo s poštovanjem.

REPUBLIKA HRVATSKA  
ŽUPANIJA ZADARSKA  
OPĆINA RAŽANAC  
OPĆINSKI NAČELNIK  
KLASA: 350-01/16-01/120  
UR.BR.: 2198-10-16-1  
Ražanac, 27.10.2016.

Temeljem članka 96. Zakona o prostornom uređenju ("Narodne novine" 155/13) i članka 9. Odluke o izradi izmjena i dopuna PPUO Općine Ražanac ("Službeni glasnik" Zadarske županije broj: 13/14), Općinski načelnik

## OBJAVLJUJE

održavanje ponovne javne rasprave

o prijedlogu izmjena i dopuna Prostornog plana uređenja Općine Ražanac

1. Ponovna Javna rasprava o prijedlogu izmjena i dopuna Prostornog plana uređenja Općine Ražanac (u daljnjem tekstu: Plan), održati će se u periodu od 16.11.2016. godine do 28.11.2016. godine organiziranjem javnog uvida i javnog izlaganja.
2. Javni uvid u Prijedlog Izmjena i dopuna Prostornog plana uređenja Općine Ražanac biti će svakog radnog dana osim subote u vremenu od 09,00 do 14.00 sati u prostorijama Općine Ražanac, ulica XVII kbr.61. Na javnom uvidu biti će izložen tekstualni i grafički dio prijedloga, te sažetak za javnost.
3. Javno izlaganje održati će se u srijedu 23.11.2016. godine u 13.00 sati u prostorijama Općine Ražanac, ulica XVII kbr.61.
4. Mišljenja, prijedlozi i primjedbe na prijedlog izmjena i dopuna Prostornog plana Općine Ražanac za ponovnu javnu raspravu mogu se podnositi samo u vezi s izmjenama nastalim u javnoj raspravi na prvi prijedlog Izmjene i dopune Plana.
5. Mišljenja, prijedlozi i primjedbe iz prethodnog stavka zaprimiti će se za vrijeme trajanja javne rasprave tako da se iste mogu upisati u knjizi primjedbi izloženoj uz prijedlog Plana ili se mogu dostaviti kao službeni podnesak na Općinu Ražanac. Samo će se prihvatiti potpisane i čitko napisane primjedbe.

NAČELNIK OPĆINE RAŽANAC





## Općina Ražanac

---

**Pošiljatelj:** Web [Web@mgipu.hr]  
**Poslano:** 2. studenog 2016. 9:44  
**Primatelj:** 'Općina Ražanac'  
**Predmet:** RE: Obavijest o održavanju javne rasprave o prijedlogu PPU Općine Ražanac

Poštovana,

Informacija o održavanju ponovne javne rasprave o prijedlogu Izmjena i dopuna Prostornog plana uređenja Općine Ražanac je objavljena na mrežnoj stranici Ministarstva.  
Poveznica: <http://www.mgipu.hr/default.aspx?id=17503>

Lijepi pozdrav,  
Valentina Vincek

---

Ministarstvo graditeljstva i prostornoga uređenja  
Samostalna služba za odnose s javnošću i informiranje  
**Valentina Vincek** – viša stručna savjetnica  
Ulica Republike Austrije 20, 10 000 Zagreb  
Tel: 01 3782 404 Lok: 8404  
Mob: 099 268 51 57 VPN:378  
E-mail: [valentina.vincek@mgipu.hr](mailto:valentina.vincek@mgipu.hr)  
Web: [www.mgipu.hr](http://www.mgipu.hr)

---

---

**From:** Općina Ražanac [mailto:[opcina.razanac@zd.t-com.hr](mailto:opcina.razanac@zd.t-com.hr)]  
**Sent:** Wednesday, November 2, 2016 9:21 AM  
**To:** Web <Web@mgipu.hr>  
**Subject:** Obavijest o održavanju javne rasprave o prijedlogu PPU Općine Ražanac

Poštovani,


Dostavljamo Vam obavijest o održavanju ponovne javne rasprave o prijedlogu izmjena i dopuna Prostornog plana uređenja Općine Ražanac.

S poštovanjem,

Pročelnica JUO Općine Ražanac  
Anita Krpina Sikirić. Struč.spec.admin.publ




# Općina Ražanac




Ražanac  
Rtina  
Radovin  
Ljubač

Jovići  
Ljubački Stanovi  
Krneza  
Podvršje



## Održavanje ponovne javne rasprave o prijedlogu izmjena i dopuna Prostornog plana uređenja Općine Ražanac

Istaknuto stu. 2, 2016



Temeljem članka 96. Zakona o prostornom uređenju ( " Narodne novine" 155/13) i članka 9. Odluke o izradi izmjena i dopuna PPUO Općine Ražanac ( " Službeni glasnik" Zadarske županije broj: 13/14), Općinski načelnik

**OBJAVLJUJE**

**održavanje ponovne javne rasprave**

**o prijedlogu izmjena i dopuna Prostornog plana uređenja Općine Ražanac**

1. Ponovna Javna rasprava o prijedlogu izmjena i dopuna Prostornog plana uređenja Općine Ražanac (u daljnjem tekstu :Plan), održati će se u periodu **od 16.11.2016. godine do 28.11.2016.god.** organiziranjem javnog uvida i

javnog izlaganja.

2. **2. Javni uvid u** Prijedlog Izmjena i dopuna **Prostornog plana uređenja Općine Ražanac** biti će svakog radnog dana osim subote u vremenu od 09,00 do 14.00 sati u prostorijama Općine Ražanac, ulica XVII kbr.61. Na javnom uvidu biti će izložen tekstualni i grafički dio prijedloga, te sažetak za javnost.
3. **Javno izlaganje održati će se u srijedu 23.11.2016.godine u 13.00 sati u prostorijama Općine Ražanac, ulica XVII kbr.61.**
4. Mišljenja, prijedlozi i primjedbe na prijedlog izmjena i dopuna Prostornog plana Općine Ražanac za ponovnu javnu raspravu mogu se podnositi **samo u vezi s izmjenama nastalim u javnoj raspravi na prvi prijedlog Izmjene i dopune Plana.**
5. Mišljenja, prijedlozi i primjedbe iz prethodnog stavka zaprimiti će se za vrijeme trajanje javne rasprave tako da se iste mogu upisati u knjizi primjedbi izloženoj uz prijedlog Plana ili se mogu dostaviti kao službeni podnesak na Općinu Ražanac. Samo će se prihvatiti potpisane i čitko napisane primjedbe.

NAČELNIK OPĆINE RAŽANAC:

Nikola Miletić, ing.

Održavanje ponovne javne rasprave o prijedlogu izmjena i dopuna Prostornog plana uređenja Općine Ražanac



## OBRADA PRIMJEDBI ZAPRIMLJENE TIJEKOM PONOVDNE JAVNE RASPRAVE O PRIJEDLOGU IZMJENE I DOPUNE PROSTORNOG PLANA UREĐENJA OPĆINE RAŽANAC

Ponovljena javna rasprava o prijedlogu izmjene i dopune Prostornog plana uređenja Općine Ražanac trajala je od 16. studenog do 28. studenog 2016. godine. Tijekom javne rasprave u knjizi primjedbi upisano je ukupno dvadeset i tri (23) primjedbi a putem službenog podneska na Općinu Ražanac zaprimljeno je ukupno trideset i dvije (32) primjedbi.

Javnopravna tijela iz posebnih propisa obaviještena su. Zaprimljena je jedna (1) suglasnost i dvije (2) izjave u kojima stoji da nemaju primjedbe ni zahtjeve na prijedlog Plana. Vodovod d.o.o. Zadar imao je primjedbe na Plan. Sve su primjedbe prihvaćene i Plan je prosljeđen na pribavljanje pozitivnog mišljenja.

Primjedbe su razmotrene i slijedi opis pojedine primjedbe ili prijedloga, te zaključak o prihvaćanju ili odbijanju s odgovarajućim obrazloženjem. Mišljenja, prijedlozi i primjedbe na prijedlog izmjena i dopuna Prostornog plana Općine Ražanac za ponovnu javnu raspravu mogu se podnositi same u vezi s izmjenama nastalim u javnoj raspravi na prvi prijedlog izmjene i dopune Plana.

### Primjedbe upisane u knjizi primjedbi

#### 1. Mate MARUŠIĆ, Ljubački Stanovi

**Primjedba:** prigovor se odnosi na kč 3455 k.o. Radovin. Traži da se predmetna kč uvrsti u izgrađeni dio građevinskog područja naselja.

**Odgovor:** Primjedba se ne prihvaća

Primjedba je povezana s primjedbom uloženom za vrijeme prve javne rasprave. Prva primjedba je odbijena s objašnjenjem.

#### 2. Šime DUŠEVIĆ (Mime), ul.I br.13, Ljubač

**Primjedba:** prigovor se odnosi na kč 3319, 3320 i 3321 k.o. Radovin. Traži da se katastarske čestice prenamjene iz neuređenog dijela građevinskog područja naselja u izgrađeni dio građevinskog područja naselja iz razloga što su dogovorom ostavljeni putovi. Tvrdi da je obavijest o odbijanju primjedbe protiv zakona.

**Odgovor:** Primjedba se ne prihvaća

Primjedba je povezana s primjedbom uloženom za vrijeme prve javne rasprave. Prva primjedba je odbijena s objašnjenjem.

#### 3. Dinka DUŠEVIĆ, Ljubač

**Primjedba:** prigovor se odnosi na kč 2223 k.o. Radovin. Traži da se katastarska čestica prenamjeni iz neuređenog dijela građevinskog područja naselja u izgrađeni dio građevinskog područja naselja.

**Odgovor:** Primjedba se ne prihvaća

Primjedba je povezana s primjedbom uloženom za vrijeme prve javne rasprave. Prva primjedba je odbijena s objašnjenjem.

#### 4. Šime DUŠEVIĆ, Ljubač

**Primjedba:** pita što je sa šetnicom u Ljubačkim stanovima. Naime, more je već "oduzelo" dio privatnih katastarskih čestica, a vlasnicima nije dozvoljeno ograđivati i obraniti posjed od erozije jer se radi o kulturnom dobru.

**Odgovor:** Primjedba se prihvaća

Unutar obalnog pojasa mora nisu dozvoljeni pojedinačni ili stihijski građevinski zahvati. Zahvati u obalnom pojasu mora moći će se poduzimati tek nakon izrade i donošenja urbanističkog plana uređenja kojim će se sagledati šira slika o prostoru (priroda, okoliš, kulturna baština, izgrađenost, infrastrukturna mreža, javna i privatna namjena i drugo), i na temelju iste utvrditi uvjeti građenja i uređenja unutar ovog prostora.

**5. Ive DUŠEVIĆ, Ražanac**

**Primjedba:** traži ukidanja planiranog puta preko kč 388 ko Radovin.

**Odgovor:** Primjedba se ne prihvaća

Mišljenja, prijedlozi i primjedbe na prijedlog izmjena i dopuna Prostornog plana Općine Ražanac za ponovnu javnu raspravu mogu se podnositi same u vezi s izmjenama nastalim u javnoj raspravi na prvi prijedlog Izmjene i dopune Plana.

**6. Ive DUŠEVIĆ, Ražanac**

Isto kao i broj 5 iz knjige primjedbi..

**7. Milorad PERKOVIĆ, Ljubač**

**Primjedba:** traži ukidanja planiranog puta preko kč 2191 u Ljupču.

**Odgovor:** Primjedba se ne prihvaća

Mišljenja, prijedlozi i primjedbe na prijedlog izmjena i dopuna Prostornog plana Općine Ražanac za ponovnu javnu raspravu mogu se podnositi same u vezi s izmjenama nastalim u javnoj raspravi na prvi prijedlog Izmjene i dopune Plana.

**8. Ive DUŠEVIĆ, Ražanac**

**Primjedba:** prigovor što čz 2225 ko Radovin nije u cijelosti uvrštena u građevinsko područje.

**Odgovor:** Primjedba se ne prihvaća

Mišljenja, prijedlozi i primjedbe na prijedlog izmjena i dopuna Prostornog plana Općine Ražanac za ponovnu javnu raspravu mogu se podnositi same u vezi s izmjenama nastalim u javnoj raspravi na prvi prijedlog Izmjene i dopune Plana.

**9. Vladimir VRANKOVIĆ i drugi (7 supotpisnika), Ražanac**

**Primjedba:** protive se planiranoj prometnici koja prolazi između područja STOŠIĆI i VRANKOVIĆI u Rtini duž obalnog područja. Tvrdi kako će planirana cesta uništiti vrijedan prirodni plažni kompleks.

**Odgovor:** Primjedba se ne prihvaća

Mišljenja, prijedlozi i primjedbe na prijedlog izmjena i dopuna Prostornog plana Općine Ražanac za ponovnu javnu raspravu mogu se podnositi same u vezi s izmjenama nastalim u javnoj raspravi na prvi prijedlog Izmjene i dopune Plana.

**10. Marinko STOŠIĆ, Rtina**

**Primjedba:** protive se planiranoj prometnici koja prolazi između kč 669 i 646 ko Ražanac. Tvrdi da planirana prometnica presijeca izgrađeno dvorište i parcele koje zajedno čine jedinstveno dvorište.

**Odgovor:** Primjedba se prihvaća

Primjedba je povezana s primjedbama iz prve javne rasprave. Primjedbe za ukidanje planirane prometnice iz prve javne rasprave su odbijene. Ukazano je da je sporna prometnica neizvediva zbog velike visinske razlike između ishodišnog križanja i morske obale gdje završava, pa se prema tome briše.

**11. Petar STOŠIĆ, Zagreb**

**Primjedba:** protive se planiranoj prometnici koja prolazi između kč 752 i 758 ko Ražanac. Tvrdi da je postojeći put od 2 m sasvim dostatan a da visinska razlika između mora i položaja prometnice ne savladiva.

**Odgovor:** Primjedba se ne prihvaća

Mišljenja, prijedlozi i primjedbe na prijedlog izmjena i dopuna Prostornog plana Općine Ražanac za ponovnu javnu raspravu mogu se podnositi same u vezi s izmjenama nastalim u javnoj raspravi na prvi prijedlog Izmjene i dopune Plana.

**12. Ime nije čitko, Rtina.**

**Primjedba:** protivi se planiranoj prometnici koja prolazi sjevernim rubom kč 687 ko Ražanac. Predlaže da se ista izmjesti oko 20 m sjevernije.

**Odgovor:** Primjedba se ne prihvaća

Mišljenja, prijedlozi i primjedbe na prijedlog izmjena i dopuna Prostornog plana Općine Ražanac za ponovnu javnu raspravu mogu se podnositi same u vezi s izmjenama nastalim u javnoj raspravi na prvi prijedlog Izmjene i dopune Plana.

**13. Vinka BENIĆ, Rtina.**

**Primjedba:** protivi se planiranoj prometnici koja presijeca kč 356 ko Ražanac, u Rtini (*Benići*). Predlaže da se ista izmjesti na lijevu ili desnu stranu katastarske čestice.

**Odgovor:** Primjedba nije jasna

Planirana prometnica prolazi sjeveroistočnom međom i ne presijeca katastarsku česticu 356 ko Ražanac.

**14. Vinka BENIĆ, Rtina.**

**Primjedba:** protivi se planiranoj prometnici koja presijeca kč 387 ko Ražanac, u Rtini. Predlaže da se ista izmjesti na lijevu ili desnu stranu katastarske čestice.

**Odgovor:** Primjedba se ne prihvaća

Mišljenja, prijedlozi i primjedbe na prijedlog izmjena i dopuna Prostornog plana Općine Ražanac za ponovnu javnu raspravu mogu se podnositi same u vezi s izmjenama nastalim u javnoj raspravi na prvi prijedlog Izmjene i dopune Plana.

**15. Antica POSZER, Rtina.**

**Primjedba:** protivi se planiranoj prometnici koja prelazi preko kč 382/1 ko Ražanac, u Rtini. Tvrdi da je planirana prometnica položena po putu koji pripada njoj, to jest, prolazi po putu koji je ona platila bez drugih sudionika. Prema tome, ne želi da isti postane javna prometna površina.

**Odgovor:** Primjedba se ne prihvaća

Mišljenja, prijedlozi i primjedbe na prijedlog izmjena i dopuna Prostornog plana Općine Ražanac za ponovnu javnu raspravu mogu se podnositi same u vezi s izmjenama nastalim u javnoj raspravi na prvi prijedlog Izmjene i dopune Plana.

**16. Stanko PERKOVIĆ, Ljubački stanovi.**

**Primjedba:** iznosi niz tvrdnji i pretpostavki kako je formirano građevinsko područje ovog dijela naselja. Ne iznosi zahtjev ali navodi kako se njegova katastarska čestica nalazi na izlazu iz Ljubačkih stanova (ne navodi broj katastarske čestice).

**Odgovor:** Primjedba se ne prihvaća

Mišljenja, prijedlozi i primjedbe na prijedlog izmjena i dopuna Prostornog plana Općine Ražanac za ponovnu javnu raspravu mogu se podnositi same u vezi s izmjenama nastalim u javnoj raspravi na prvi prijedlog Izmjene i dopune Plana.

**17. Davor i Dragica STOŠIĆ, Rtina**

**Primjedba:** protive se planiranim prometnicama koje presijecaju kč 770 ko Ražanac, u Rtini. Tvrdi da je planirano nepotrebno previše i preširoke prometnice. Traže da se prijedlog ispravi u skladu s pameću.

**Odgovor:** Primjedba se ne prihvaća

Mišljenja, prijedlozi i primjedbe na prijedlog izmjena i dopuna Prostornog plana Općine Ražanac za ponovnu javnu raspravu mogu se podnositi same u vezi s izmjenama nastalim u javnoj raspravi na prvi prijedlog Izmjene i dopune Plana.

**18. Nevenko STOŠIĆ, Rtina**

**Primjedba:** prigovor se odnosi na kč 842 k.o. Ražanac. Tvrdi da se kč 842 nalazi djelom u izgrađeni dio i dijelom u neizgrađeni dio građevinskog područja naselja. Traži da se ova katastarska čestica uvrsti u izgrađeni dio u cijelosti. Dodatno, tvrdi da planiran prometnica prolazi kroz ograđeno dvorište, što nema veze s razumom.

**Odgovor:** *Primjedba se ne prihvaća*

Mišljenja, prijedlozi i primjedbe na prijedlog izmjena i dopuna Prostornog plana Općine Ražanac za ponovnu javnu raspravu mogu se podnositi same u vezi s izmjenama nastalim u javnoj raspravi na prvi prijedlog Izmjene i dopune Plana.

**19. Milorad MIOČIĆ-STOŠIĆ, Rtina**

**Primjedba:** prigovor se odnosi na kč 760 k.o. Ražanac. Tvrdi da je planirana prometnica van pameti iz razloga što ista stvara gubitke a predmetna katastarska čestica je obrubljena postojećim putovima.

**Odgovor:** *Primjedba se ne prihvaća*

Mišljenja, prijedlozi i primjedbe na prijedlog izmjena i dopuna Prostornog plana Općine Ražanac za ponovnu javnu raspravu mogu se podnositi same u vezi s izmjenama nastalim u javnoj raspravi na prvi prijedlog Izmjene i dopune Plana.

**20. Zdenka, Luca i Šime JOVIĆ, Jovići**

**Primjedba:** prigovor se odnosi na kč 8642, 8643 i 8644 ko Ražanac. Tvrdi da su predmetne katastarske čestice omeđene suhozidom uz naselje, te prema tome zahtijevaju da se iste "vrate" u građevinsko područje naselje.

**Odgovor:** *Primjedba se ne prihvaća*

Mišljenja, prijedlozi i primjedbe na prijedlog izmjena i dopuna Prostornog plana Općine Ražanac za ponovnu javnu raspravu mogu se podnositi same u vezi s izmjenama nastalim u javnoj raspravi na prvi prijedlog Izmjene i dopune Plana.

**21. Božo STOŠIĆ, Rtina**

**Primjedba:** prigovor se odnosi na kč 799k.o. Ražanac, Rtina. Protivi se planiranoj prometnici iz razloga što ista uništava predmetnu katastarsku česticu. Predlaže da se planira alternativni put koji prolazi po rubovima kč 798, 799 i 758 prema moru.

**Odgovor:** *Primjedba se ne prihvaća*

Mišljenja, prijedlozi i primjedbe na prijedlog izmjena i dopuna Prostornog plana Općine Ražanac za ponovnu javnu raspravu mogu se podnositi same u vezi s izmjenama nastalim u javnoj raspravi na prvi prijedlog Izmjene i dopune Plana.

**22. Milka STOŠIĆ, Rtina I**

**Primjedba:** prigovor se odnosi na kč 647 k.o. Ražanac, Rtina. Protivi se planiranoj prometnici i predlaže da se planira alternativni put koji prolazi po kč 637 pa prema moru (po starom putu za "Bunar" u Vrankovićima).

**Odgovor:** *Primjedba se ne prihvaća*

Mišljenja, prijedlozi i primjedbe na prijedlog izmjena i dopuna Prostornog plana Općine Ražanac za ponovnu javnu raspravu mogu se podnositi same u vezi s izmjenama nastalim u javnoj raspravi na prvi prijedlog Izmjene i dopune Plana.

**23. Ante UŠEVIĆ, Radovin**

**Primjedba:** prigovor se odnosi na kč 5540 ko Radovin. Traži da se navedena katastarska čestica uvrsti u građevinsko područje naselja.



**Odgovor: Primjedba se ne prihvaća**

Mišljenja, prijedlozi i primjedbe na prijedlog izmjena i dopuna Prostornog plana Općine Ražanac za ponovnu javnu raspravu mogu se podnositi same u vezi s izmjenama nastalim u javnoj raspravi na prvi prijedlog Izmjene i dopune Plana.

### **Zaprimljene predstavke**

#### **ZP 1. Aris ABRAMOVIĆ, Rijeka, Pećine 14**

**Primjedba:** primjedba se odnosi na kč. 369/2 ko Ražanac, Rtina. Protivi se planiranoj prometnici koja prolazi preko kč 369/2 ko Ražanac (navodi više razloga).

**Odgovor: Primjedba se ne prihvaća**

Mišljenja, prijedlozi i primjedbe na prijedlog izmjena i dopuna Prostornog plana Općine Ražanac za ponovnu javnu raspravu mogu se podnositi same u vezi s izmjenama nastalim u javnoj raspravi na prvi prijedlog Izmjene i dopune Plana.

#### **ZP 2. Marija TOPIĆ, Rtina, Benići 243**

**Primjedba:** primjedba se odnosi na kč. 382/1 do 381 ko Ražanac, Rtina. Protivi se planiranoj prometnici koja prolazi preko dijela kč 382/1. Navodi da je planirana prometnica položena preko privatnog pristupnog puta. Izvedbom istog ugrozila bi se kvaliteta korištenja postojećih kuća i dvorišta. Tvrdi kako postoje alternativne mogućnosti za organizaciju pristupa okolnim katastarskim česticama.

**Odgovor: Primjedba se djelomično prihvaća**

Primjedba je povezana s primjedbom uloženom za vrijeme prve javne rasprave. Prva primjedba je djelomično prihvaćena, a objašnjeni su razlozi za dio primjedbe koji nije prihvaćen. S novom primjedbom prihvaćeno je obrazloženje o ugrozi privatnosti, pa je sukladno tome planirana prometnica smanjena s profila "D" na profil "G" (pješačko kolna površina). Ostali dio prigovora ostaje kao i po prvoj primjedbi.

#### **ZP 3. Ivan KOŽUL, ulica I. br.18A, Ražanac**

**Primjedba:** primjedba se odnosi na kč. 2905/1 i 2905/2 ko Ražanac, Ražanac. Protivi se širini planiranoj prometnici koja prolazi preko navedenih katastarskih čestica. Traži da se smanji planirani profil prometnice sa "D" na "G" radi bolje organizacija građevne čestice.

**Odgovor: Primjedba se ne prihvaća**

Primjedba je povezana s primjedbom uloženom za vrijeme prve javne rasprave. Prva primjedba je djelomično prihvaćena, a objašnjeni su razlozi za dio primjedbe koji nije prihvaćen, a što se odnosilo na minimalnu širinu prometnice.

#### **ZP 4. Petar PERKOVIĆ Ljubač br.61.**

**Primjedba:** podnositelj primjedbe ponovo podnosi primjedbu kao i u prvoj javnoj raspravi.

**Odgovor: Primjedba se ne prihvaća**

Prva primjedba nije prihvaćena i izneseni su razlozi za takvu odluku.

#### **ZP 5. Ivo JUKIĆ, Klis, Ivana Pavla II br.24.**

**Primjedba:** podnositelj primjedbe ponovo podnosi primjedbu kao i u prvoj javnoj raspravi.

**Odgovor: Primjedba se ne prihvaća**

Prva primjedba nije prihvaćena i izneseni su razlozi za takvu odluku.

#### **ZP 6. Ante, Duško i Miro MARUŠIĆ**

**Primjedba:** primjedba se odnosi na kč. 1534/2 ko Radovin, Ljubač. Protive se planiranoj prometnici koja prelazi preko predmetne katastarske čestice i nude alternativno rješenje.

**Odgovor: Primjedba se ne prihvaća**

Mišljenja, prijedlozi i primjedbe na prijedlog izmjena i dopuna Prostornog plana Općine Ražanac za ponovnu javnu raspravu mogu se podnositi same u vezi s izmjenama nastalim u javnoj raspravi na prvi prijedlog Izmjene i dopune Plana.

**ZP 7. Ante, Duško i Miro MARUŠIĆ**

**Primjedba:** primjedba se odnosi na kč. 1585/1 i 1585/2 ko Radovin, Ljubač. Protive se planiranoj prometnici koja prelazi preko predmetne katastarske čestice i nude alternativno rješenje.

**Odgovor: Primjedba se ne prihvaća**

Mišljenja, prijedlozi i primjedbe na prijedlog izmjena i dopuna Prostornog plana Općine Ražanac za ponovnu javnu raspravu mogu se podnositi same u vezi s izmjenama nastalim u javnoj raspravi na prvi prijedlog Izmjene i dopune Plana.

**ZP 8. Ante, Duško i Miro MARUŠIĆ**

**Primjedba:** primjedba se odnosi na kč. 2043/3, 2043/5, 2044/1 i 2044/3 ko Radovin, Ljubač. Protive se planiranoj prometnici koja prelazi preko predmetne katastarske čestice i nude alternativno rješenje.

**Odgovor: Primjedba se ne prihvaća**

Mišljenja, prijedlozi i primjedbe na prijedlog izmjena i dopuna Prostornog plana Općine Ražanac za ponovnu javnu raspravu mogu se podnositi same u vezi s izmjenama nastalim u javnoj raspravi na prvi prijedlog Izmjene i dopune Plana.

**ZP 9. Šime MARUŠIĆ, Ljubački stanovi, ul. 2/31**

**Primjedba:** primjedba se odnosi na kč. 3804, 3806 i 3807 ko Radovin, Ljubač. Protive se planiranoj prometnici koja prelazi preko predmetnih katastarskih čestica i nude alternativno rješenje.

**Odgovor: Primjedba se ne prihvaća**

Mišljenja, prijedlozi i primjedbe na prijedlog izmjena i dopuna Prostornog plana Općine Ražanac za ponovnu javnu raspravu mogu se podnositi same u vezi s izmjenama nastalim u javnoj raspravi na prvi prijedlog Izmjene i dopune Plana.

**ZP 10. Šime JORDAN, Ljubački stanovi, ul.I/23**

**Primjedba:** primjedba se odnosi na kč. 33373/1, 3373/2 i 3838/5 ko Radovin, Ljubački stanovi. Protivi se planiranim prometnicama koje prolaze preko navedenih katastarskih čestica. Tvrdi da planirani pristup moru u ovom dijelu naselja nije neophodan jer su izvedeni i planirani drugi pristupi. Traži ukidanje i prometnice koja prolazi preko kč na kojoj je izgrađena zgrada.

**Odgovor: Primjedba se djelomično prihvaća**

Primjedba je povezana s primjedbom uloženom za vrijeme prve javne rasprave. Prva primjedba je djelomično prihvaćena, a objašnjeni su razlozi za dio primjedbe koji nije prihvaćen. S novom primjedbom prihvaćeno je obrazloženje o ugrozi privatnosti, pa je sukladno tome brisan planirani prometni pristup moru preko kč 3838/5. Ostali dio prigovora ostaje kao i po prvoj primjedbi.

**ZP 11. Ante KOVAČEVIĆ, Briševo, Marije Terezije br.10**

**Primjedba:** podnositelj primjedbe ponovo podnosi primjedbu kao i u prvoj javnoj raspravi.

**Odgovor: Primjedba se ne prihvaća**

Primjedba je povezana s primjedbom uloženom za vrijeme prve javne rasprave. Prva primjedba nije prihvaćena i izneseni su razlozi za takvu odluku..

**ZP 12. Dario PERKOVIĆ, Ljubački stanovi, ul.I/11A**

**Primjedba:** primjedba se odnosi na kč. 3431, 3432 i 3433 ko Radovin, Ljubački stanovi. Iznose kako je prigovor prihvaćen ali je put i dalje dijelom ucrtan.

**Odgovor: Primjedba se ne prihvaća**

Primjedba je povezana s primjedbom uloženom za vrijeme prve javne rasprave. Prva primjedba je prihvaćena. Ponovna primjedba nije jasna iz razloga što provjera kartografskog prikaza Plana niti jedna cesta ne zadire u navedene katastarske čestice.

**ZP 13. Krsto PERKOVIĆ, Ljubački stanovi, ul. 2**

**Primjedba:** primjedba se odnosi na kč. 3343 ko Radovin, Ljubački stanovi. Protivi se planiranoj prometnici koja prelazi preko predmetne katastarske čestice.

**Odgovor: Primjedba se prihvaća**

Primjedba je povezana s više primjedbi uložene za vrijeme prve javne rasprave po kojima je traženo ukidanje prometnice iz primjedbe. Primjedbe su tada odbačene. S obzirom da je većina vlasnika protivi ove planirane prometnice, primjedbe se prihvaćaju i planirana prometnica briše se.

**ZP 14. Zvonko MARUŠIĆ, Ljubački stanovi, ul. I/44**

**Primjedba:** primjedba se odnosi na više katastarskih čestica (po novoj izmjeri) i to: kč. 3466, 3379, 3316/1, 3316/2, 3817, 3272 ko Radovin, Ljubački stanovi. Protivi se planiranim prometnicama te iznosi niz tvrdnji u tu svrhu (nezakonitost planiranih prometnica, uništavanje vrijednosti nekretnina i slično).

**Odgovor: Primjedba se ne prihvaća**

Mišljenja, prijedlozi i primjedbe na prijedlog izmjena i dopuna Prostornog plana Općine Ražanac za ponovnu javnu raspravu mogu se podnositi same u vezi s izmjenama nastalim u javnoj raspravi na prvi prijedlog Izmjene i dopune Plana.

**ZP 15. Aris ABRAMOVIĆ, Rijeka, Pećine 14**

**Primjedba:** primjedba se odnosi na kč. 359 ko Ražanac, Rtina. Protivi se planiranoj prometnici koja prolazi duž posjeda a za potrebe susjednih nekretnina. Traži ukidanje planiranog puta iz razloga što ima pristup na postojeću prometnicu preko kč 369/2.

**Odgovor: Primjedba se ne prihvaća**

Mišljenja, prijedlozi i primjedbe na prijedlog izmjena i dopuna Prostornog plana Općine Ražanac za ponovnu javnu raspravu mogu se podnositi same u vezi s izmjenama nastalim u javnoj raspravi na prvi prijedlog Izmjene i dopune Plana.

**ZP 16. Milan BORZIN, Ljubački stanovi, ul. II br7**

**Primjedba:** primjedba se odnosi na kč. 3374 i 3346 ko Radovin, Ljubački stanovi. Protivi se planiranim prometnicama iz razloga što iste presijecaju njegove nekretnine, a okolne katastarske čestice mogu ostvariti pristup okolnim putovima.

**Odgovor: Primjedba se djelomično prihvaća**

Primjedba je povezana s primjedbom uloženom za vrijeme prve javne rasprave. Prva primjedba nije prihvaćena i izneseni su razlozi za takvu odluku.

Dio primjedbe koja se odnosi na kč 3346 ko Radovin prihvaća se iz razloga što se većina vlasnika protivi ovoj planiranoj prometnici. Planirana prometnica preko kč 3346 briše se

**ZP 17. Jandre BORZIN, Ljubački stanovi, ul. I br.28**

**Primjedba:** primjedba se odnosi na kč. 3348 ko Radovin, Ljubački stanovi. Protivi se planiranoj prometnici iz razloga što ista presijeca njegovu nekretninu, a okolne katastarske čestice mogu ostvariti pristup okolnim putovima.

**Odgovor: Primjedba se prihvaća**

Primjedba je povezana s više primjedbi uložene za vrijeme prve javne rasprave po kojima je traženo ukidanje prometnice iz primjedbe. Primjedbe su tada odbačene. S obzirom da je većina vlasnika protivi ove planirane prometnice, primjedbe se prihvaćaju i planirana prometnica briše se.

#### **ZP 18. Žaljka TIJAN i ostali dionici, Ražanac**

**Primjedba:** primjedba se odnosi na kč. 2838, 2837 i 2879 ko Ražanac, u Ražancu. Traži kompenzaciju za površine koje će postati javne prometne površine.

**Odgovor:** Primjedba nije predmet Plana

Kompenzacijske mjere i ostala pitanja vezana za uređenje građevinskog zemljišta podliježu posebnim propisima i zasebnim postupcima i ne rješavaju se ovim Planom.

#### **ZP 19. Ivo i Domagoj Dušević, Ljubač**

**Primjedba:** primjedba ukazuje na grešku u kartografskom prikazu Plana – list 4c: GP naselja Ljubač, Krneza i dijelovi naselja Rtina i Ražanac. Naime, dio naselja Ljubač označen je kao stara jezgra naselja a u stvarnosti nije, pa traži da se granica stare jezgre ispravi sukladno priloženom grafičkom prilogu.

**Odgovor:** Primjedba se prihvaća

Primjedba se prihvaća iz razloga što je ista ispravak greške.

#### **ZP 20. Domagoj Dušević, Ljubač br.89**

**Primjedba:** primjedba se odnosi na kč. 3279 ko Radovin, Ljubač. Iznosi primjedbu da se predmetna katastarska čestica (dio kč 1428/40 ko Radovin po staroj izmjeri) ne nalazi u građevinskom području naselja iako je pisanim putem obaviješten da se kč 1425/40 nalazi u građevinskom području naselja. Slijedom iznesenog, traži da se greška ispravi i kč 3279 (po novoj izmjeri) unese u građevinsko područje naselja u cijelosti

**Odgovor:** Primjedba se ne prihvaća

Usporedbom izmjene i dopune Plana donesenog 2007. godine s aktualnim prijedlogom Plana, te Plana na snazi, očito je da se dio kč 1428/40 po staroj izmjeri koji odgovara kč 3279 po novoj izmjeri nije nalazio u građevinskom području naselja. Pisana obavijest (spomenuta u primjedbi) potvrdila je da se kč 1428/40 nalazi u građevinskom području naselja, što je točno, a ne i u kolikom omjeru.

#### **ZP 21. Jandre BORZIN, Ljubački stanovi, ul.I br.28**

**Primjedba:** primjedba se odnosi na kč. 2876/1 ko Ražanac, u Ražancu. Predmetna katastarska čestica nalazi se dijelom u izgrađenom i dijelom u neizgrađenom dijelu građevinskog područja naselja pa traži da se ista unese u izgrađeni dio građevinskog područja naselja u cijelosti. Iznosi argumente u tom prilogu. Dodatno, traži da se ukupna (bruto) građevna površina za zgradu tip B poveća sa 600m<sup>2</sup> na 800 m<sup>2</sup>.

**Odgovor:** Primjedba se ne prihvaća

Mišljenja, prijedlozi i primjedbe na prijedlog izmjena i dopuna Prostornog plana Općine Ražanac za ponovnu javnu raspravu mogu se podnositi same u vezi s izmjenama nastalim u javnoj raspravi na prvi prijedlog izmjene i dopune Plana.

#### **ZP 22. Dragutin MIOČIĆ, Rtina br.10**

**Primjedba:** podnositelj primjedbe podnosi dopunu primjedbe iz prve javne rasprave tako da predlaže alternativno prometno rješenje..

**Odgovor:** Primjedba se djelomično prihvaća

Primjedba je povezana s primjedbom uloženom za vrijeme prve javne rasprave. Prva primjedba nije prihvaćena i izneseni su razlozi za takvu odluku. Alternativno prometno rješenje iz ove dopune prihvaća se u svojoj većoj mjeri. Naime, nije moguće prihvatiti prometno rješenje koje vodi po rubovima kč 2001/1 i 2003 (dio) ko Ražanac zbog tehničkih razloga, i to:

- (a) narušavanje cjelovitost prometne mreže u ovom dijelu naselja,
- (b) neizvedivost prometnice po predloženom profilu – takva prometnica nemože zadovoljiti zakonske i tehničke propise za projektiranje

#### **ZP 23. Šime DUŠEVIĆ**

**Primjedba:** primjedba se odnosi na kč. 1297 ko Radovin u Ljupču. Protivi se planiranoj prometnoj mreži koja okružuje predmetnu katastarsku česticu. Ne vidi razlog za takvo prometno rješenje. Traži povratak u prvobitno stanje.

**Odgovor:** *Primjedba se ne prihvaća*

Mišljenja, prijedlozi i primjedbe na prijedlog izmjena i dopuna Prostornog plana Općine Ražanac za ponovnu javnu raspravu mogu se podnositi same u vezi s izmjenama nastalim u javnoj raspravi na prvi prijedlog Izmjene i dopune Plana.

#### **ZP 24. Joso DUŠEVIĆ, Ljubač, br.72**

**Primjedba:** primjedba se odnosi na kč. 1406 ko Radovin u Ljupču. Traži brisanje dijela planirane prometnice, i to dio koji prolazi po međi između kč 1406 i 1399 ko Radovin. Prihvaća planirani put po istočnoj granici kč 1406.

**Odgovor:** *Primjedba se ne prihvaća*

Mišljenja, prijedlozi i primjedbe na prijedlog izmjena i dopuna Prostornog plana Općine Ražanac za ponovnu javnu raspravu mogu se podnositi same u vezi s izmjenama nastalim u javnoj raspravi na prvi prijedlog Izmjene i dopune Plana.

#### **ZP 25. Srećko JORDAN, Ljubački stanovi, ul. I br. 19**

**Primjedba:** primjedba se odnosi na kč. 3350 ko Radovin u Ljubačkim stanovima. Protivi se planiranoj prometnici koja prelazi preko predmetne katastarske čestice.

**Odgovor:** *Primjedba se prihvaća*

Primjedba je povezana s više primjedbi uložene za vrijeme prve javne rasprave po kojima je traženo ukidanje prometnice iz primjedbe. Primjedbe su tada odbačene. S obzirom da je većina vlasnika protiv ove planirane prometnice, primjedbe se prihvaćaju i planirana prometnica briše se.

#### **ZP 26. Boris MARUŠIĆ, Ljubački stanovi, ul. II br.24**

**Primjedba:** prigovor se odnosi na kč 3415/1, 3413/1, 1585/9 i 1585/12 ko Radovin, u . Protivi se planiranim putovima koji presijecaju navedene čestice zemlje.

**Odgovor:** *Primjedba se ne prihvaća*

Primjedba je povezana s primjedbom uloženom za vrijeme prve javne rasprave. Prva primjedba je djelomično prihvaćena i izneseni su razlozi za takvu odluku.

#### **ZP 27. Plan Art d.o.o., Zadar**

**Primjedba:** traži se ispravak greške. Naime, kč 383, 382/1 i dio 405 ko Ražanac, Rtina, ovim Planom nalaze se u neizgrađenom dijelu građevinskog područja naselja, dok se u važećem planu iste nalaze unutar izgrađenog dijela građevinskog područja naselja. Traže da se iste vrate u izgrađeni dio građevinskog područja naselja, te da se planirana prometnica u izgrađenom dijelu smanji u skladu s postojećem stanju.

**Odgovor:** *Primjedba se djelomično prihvaća*

Dio primjedbe koji se odnosi na ispravak greške (vraćanje predmetnih katastarskih čestica u izgrađeni dio građevinskog područja naselja) prihvaća se. Dio primjedbe koji se odnosi na smanjenje planiranog profila ceste ne prihvaća se iz razloga što mišljenja, prijedlozi i primjedbe na prijedlog izmjena i dopuna Prostornog plana Općine Ražanac za ponovnu javnu raspravu mogu se podnositi same u vezi s izmjenama nastalim u javnoj raspravi na prvi prijedlog Izmjene i dopune Plana.

#### **ZP 28. Ante IVANAC, Zadar, Put Pudarice 47 D**

**Primjedba:** prigovor se odnosi na kč 1023 ko Radovin, u Ljupču. Protivi se planiranim putovima koji presijecaju navedenu česticu zemlje i prilaže alternativno rješenje.

**Odgovor:** *Primjedba se prihvaća*

Primjedba je povezana s primjedbom uloženom za vrijeme prve javne rasprave. Prva primjedba nije prihvaćena. S obzirom da je alternativno rješenje prihvatljivo, ista se prihvaća.

**ZP 29. Odvjetnički ured Danijela KOVAČIĆ i dr., Rijeka, Ivana Dežmana 10/I, za Krstu PERKOVIĆ**

**Primjedba:** prigovor se odnosi na kč 3628, 1520/1, 1520/2, 1520/3, 1251 i 3900 k.o. Radovin. Protivi se što navedene katastarske čestice nisu u cijelosti uvrštene u građevinsko područje naselja, odnosno što kč 3900 nije uvrštena u izgrađeni dio GP naselja. U prilogu tome iznosi se niz argumenata, i spominje se da izmjene i dopune nisu u skladu sa Strategijom RH o prostornom uređenju, Županijskim Planom Zadarske županije te s direktivama EU o prostornom uređenju.

**Odgovor: Primjedba se ne prihvaća**

Primjedba je povezana s primjedbom uloženom za vrijeme prve javne rasprave. Prva primjedba nije prihvaćena i izneseni su razlozi za takvu odluku.

Napomena: navedene katastarske čestice 1520/1, 1520/2, 1520/3 i 1251 k.o. Radovin proizlaze iz starog katastra, i najvjerojatnije se odnose na kč 3628 i 3900 ko Radovin po novoj izmjeri.

**ZP 30. Odvjetnički ured Danijela KOVAČIĆ i dr., Rijeka, Ivana Dežmana 10/I, za Antu KOVAČEVIĆ**

**Primjedba:** prigovor se odnosi na kč 319 k.o. Radovin. Protivi se što navedena katastarska čestica s nedovršenom stambenom zgradom nije uvrštena u građevinsko područje naselja, i to iz razloga što se radi o ozakonjenoj nelegalno izgrađenoj zgradi, što je čini legalnom. U prilogu tome iznosi se niz argumenata, i spominje se da izmjene i dopune nisu u skladu sa Strategijom RH o prostornom uređenju, Županijskim Planom Zadarske županije te s direktivama EU o prostornom uređenju. Dodatno, postavlja se pitanje kako je moguće uvrstiti kč 3469 ko Radovin (na kojoj je izgrađena zgrada) u građevinsko područje naselja a predmetnu nekretninu nije?

**Odgovor: Primjedba se ne prihvaća**

Primjedba je povezana s primjedbom uloženom za vrijeme prve javne rasprave. Prva primjedba nije prihvaćena i izneseni su razlozi za takvu odluku.

U svezi s dopunom ove primjedbe, nije moguće povlačiti usporedbu s dvjema nekretninama, i to iz razloga koji slijede:

- (a) nekretnina na kč 319 ko Radovin izgrađena je temeljem pravovaljane dozvole za građenje, koja je pribavljena u skladu s tada važećim Planom. Naime, u vrijeme podnošenja zahtjeva za građenje, katastarska čestica 3469 ko Radovin nalazila se unutar građevinskog područja naselja. U međuvremenu, 2007. godine donesene su izmjene i dopune Plana u kojima je došlo do rekonstrukcije građevinskog područja naselja s kojima je ovaj dio građevinskog područja izostavljen iz građevinskog područja naselja, i to iz razloga što općinskim tijelima i izrađivaču Plana nije bila poznata činjenica da je predan zahtjev za građenje.
- (b) katastarska čestica 3469 nalazi se uz granicu građevinskog područja naselja po važećem Planu, dok kč 319 nalazi se na znatnoj udaljenosti od građevinskog područja naselja i u ovom trenutku nije moguće planirati nova izdvojena građevinska područja naselja, što je i objašnjeno u odgovoru na primjedbu iz prve javne rasprave.

**ZP 31. Mladen STOŠIĆ, Zagreb, Frane Folnegovića 1B**

**Primjedba:** traži doradu dijela članka 11. stavka 5 iz prijedloga Odredbi za provedbu Plana.

**Odgovor: Primjedba se prihvaća**

Primjedba je povezana s primjedbom iz prve javne rasprave. Primjedba je već tada prihvaćena.

**ZP 32. Radojka MARKULIĆ, Zadar, Vinkovačka 35B**

**Primjedba:** primjedba se odnosi na članak 17. iz prijedloga Odredbi za provedbu Plana. Protivi se povećanju minimalne širine građevinske čestice s 12 m na 14 m. Iznosi niz razloga u prilogu zahtjeva.

**Odgovor: Primjedba se ne prihvaća**


Primjedba je povezana s primjedbom uloženom za vrijeme prve javne rasprave. Prva primjedba nije prihvaćena i izneseni su razlozi za takvu odluku.

**Primjedba zaprimljene od tijela i pravnih osoba kojima je upućena posebna obavijest**

**PO 1. Vodovod d.o.o. , Zadar**

**Primjedba:** traži se nadopuna tekstualnog i kartografskog dijela Plana

**Odgovor:** Primjedba se prihvaća



Željko Predovan dipl.ing.arh.

BLOCK-PROJEKT d.o.o.

Odgovorni voditelj







# VODOVOD d.o.o.

ZADAR, Špire Brusine 17 • Tel.centrala: 023 282 900 • Fax: 023 282 909 • www.vodovod-zadar.hr • vodovod1@vodovod-zadar.hr IBAN broj: HR5224020061100611241 • Porezni (matični) broj:3410153 • OIB: 89406825003 • Upisano u registru Trgovačkog suda u Zadru: MBS 060083654 Ti-09/932-2 • Temeljni kapital: 159.483.800,00 kn • Uprava društva: Tomislav Matek

Broj:1172/1/2016-MK

Zadar, 22. studenog 2016. godine

29. 11. 2016,  
310-01/16-01/155  
2198-10-16-1

REPUBLIKA HRVATSKA  
ZADARSKA ŽUPANIJA  
OPĆINA RAŽANAC  
OPĆINSKI NAČELNIK

23 248 RAŽANAC

**Predmet: Primjedbe na prijedlog Izmjena i dopuna PPU Općine Ražanac**  
- dostavlja se -

Temeljem vašeg poziva za ponovnu javnu raspravu o prijedlogu izmjena i dopuna Prostornog plana uređenja Općine Ražanac, Klasa: 350-01/16-01/119, Ur.broj: 2198-10-16-1 od 27. listopada 2016. godine, dostavljamo vam naše primjedbe po kojima treba postupiti u izradi konačnog prijedloga plana.

## PRIMJEDBE:

U prijedlogu plana opisani vodoopskrbni sustav općine Ražanac nije usklađen s trenutnim stanjem vodoopskrbe tog dijela vodovodnog podsustava, a kojim upravlja Vodovod d.o.o. Zadar. Izgradnjom magistralnog cjevovoda „sjeverni pravac“ i mjesnih vodovodnih mreža za pojedina naselja na području općine, omogućena je doprema „zrmanjske vode“ do potrošača u naseljima, a time je prestala potreba za korištenjem lokalnih izvora (Mramor, Stanesa, Gradina,...) te su oni zajedno s pripadajućim cjevovodima kojim se izvorska voda dopremala do potrošača stavljeni izvan funkcije.

Planeri su dužni u kartografskom dijelu plana prikazati nastale izmjene u izgrađenosti vodoopskrbnog sustava polazeći od stanja koje je prikazano posljednjim izmjenama i dopunama prostornog plana Zadarske županije.

U točki 1.1.2.3. *Vodoopskrba (str.10)* tekstualnog dijela plana, potrebno je izvršiti usklađenje teksta sa stvarnim stanjem vodoopskrbnog sustava.

Izgradnjom dovodnih cjevovoda i mjesnih vodovodnih mreža, za pojedina naselja na području općine Ražanac, svi lokalni izvori stavljeni su izvan funkcije, a potrošačima je osigurana kvalitetna vodoopskrba „zrmanjskom vodom“.

Najviše poteškoća u vodoopskrbi pojavljuje se u naselju Ražanac. Trenutna vodoopskrba naselja je funkcionalno loše riješena pa je u pojedinim dijelovima naselja tlak u mreži prenizak, a u drugim dijelovima previsok, zbog čega dolazi ili do otežane vodoopskrbe ili do puknuća cjevovoda. Izgradnjom cjevovoda od vodospreme Škulići prema naselju u duljini od cca 900 m, za koji je već izrađen projekt, te razdvajanjem same mreže naselja na dvije odvojene cjeline omogućiti će se kvalitetnija vodoopskrba

južnog, višeg područja naselja s nedostatnim tlakom, rasterećenje postojećeg glavnog dovodnog cjevovoda kojim se opskrbljuje cijela mreža iz starog vodospremnika te veća iskorištenost vodospremnika Škulići.

Širenjem pojedinih naselja i potrebom za priključenjem na javni vodoopskrbni sustav novih potrošača, ostaje stalna potreba za dogradnjom odnosno širenjem postojećih mjesnih vodovodnih mreža.

U točki 3.5.3. *Vodnogospodarski sustav (vodoopskrba, odvodnja, uređenje vodotoka i voda, melioracijska odvodnja)* tekstualnog dijela plana, potrebno je izvršiti usklađenje teksta sa stvarnim stanjem vodoopskrbnog sustava.

Kao što smo već ranije naveli u tekstu, „kostur“ vodoopskrbnog sustava na području općine je izgrađen, što uključuje vodovodne mreže naselja Ljubač, Ljubački stanovi, Krneza, Mataci, Čolaci, Jordani i Stojići.

Vodoopskrba naselja Jovići osigurana je izgradnjom dovodnog cjevovoda sa spojem na magistralni cjevovod „sjeverni pravac“, te procrpne stanice Bistrići kojom se voda preko spomenutog dovodnog cjevovoda „tlači“ do potrošača u samom naselju. Također je izgrađen i vodospremnik Jovići zapremine  $V=250 \text{ m}^3$  koji „regulira“ oscilacije potrošnje vode naselja.

Izgradnjom hidroforske postaje unutar zasunske komore vodospremnika Škulići te tlačnog cjevovoda osigurana je vodoopskrba naselja Škulići, Rudići i Garići.

Izgradnjom duktilnog cjevovoda  $\phi 200 \text{ mm}$  od vodospremnika Škulići do spoja na mjesnu vodovodnu mrežu naselja Rtina osigurana je vodoopskrba potrošača u naselju Rtina sa „zrmanjskom vodom“ te je prestala potreba za korištenjem vode iz lokalnih izvora Mramor i Gradina koji su stavljeni izvan funkcije.

U točki 5.2.1. *Korištenje voda (vodoopskrba)* potrebno je u uskladiti dijelove teksta sa trenutnim stanjem izgrađenosti vodoopskrbnog sustava na području općine Ražanac. Članak 67. potrebno je uskladiti s trenutnim stanjem izgrađenosti vodoopskrbnog sustava.

Ako je evidentno da se neke planske zone ne mogu opskrbiti vodom putem jednostavnih ogranaka na sustavu glavnih cjevovoda ili priključenjem na sekundarnu mrežu naselja koja se ne razini PPUO ni ne prikazuje, treba u daljnjem postupku predložiti odgovarajuća rješenja te ih po potrebi korigirati prema sugestijama Vodovoda d.o.o. Zadar.

Na temelju planova namjene, odnosno sadržaja po planskim područjima, predmetnim izmjenama i dopunama, planeri su dužni definirati ukupnu potrošnju vode cijele općine kao i njenu distribuciju po planskim područjima. Osnovno (najvažnije) je pritom odrediti broj stanovnika po naseljima i planskim područjima, i to stalnih na temelju popisa stanovništva i razvojnih planskih odrednica, kao i realna očekivanja nestalnih (pridošlih osoba poput turista i vikendaša) u vrijeme najveće sezonske potrošnje. Ako za ostale vidove potrošnje (druge sadržaje) plan ne predvidi jasne okvire – veličine, a to je obično kad oni nisu posebno izdvojeni u posebna veća planska područja nego su inkorporirani po naseljima kao uobičajeni prateći sadržaji, može se njihova potrošnja obuhvatiti putem prosječne norme potrošnje stanovništva karakteristične za pojedini tip naselja.

Za svako (novo) plansko područje na kojem ne postoji vodoopskrbni sustav – mreža ili ne postoji projektna dokumentacija, planeri moraju predložiti plansku potrošnju u skladu s navedenim te od Vodovoda d.o.o. Zadar zatražiti način ostvarenja vodoopskrbe s eventualnim vlastitim prijedlogom.

Planeri su dužni prikazati sve instalacije koje se već nalaze ili planiraju unutar pojedinog koridora vodoopskrbnog cjevovoda te navesti mjere (oganičenja) koje vrijede za međusobne odnose između cjevovoda i drugih instalacija propisane od strane Vodovoda d.o.o. Zadar i institucija koje upravljaju drugim instalacijama.


Vodoopskrbni cjevovodi i elektroenergetski kabeli se u načelu moraju predvidjeti na suprotnim stranama koridora (kolnika), a minimalni svjetli razmak stijenke ili zaštitne cijevi druge instalacije od stijenke vodovodne cijevi u horizontalnoj projekciji mora iznositi:

- za kanalizaciju najmanje 3,0 m
- za SN kanel najmanje 1,5 m
- za NN kabel najmanje 1,0 m
- za TK vod najmanje 1,0 m
- za razvodni opskrbni plinovod najmanje 1,0 m

Navedeni se razmaci mogu smanjiti u slučaju izuzetno malog raspoloživog prostora i teških uvjeta izvođenja vodovoda i/ili drugih instalacija primjenom posebnih projektnih rješenja zaštite i uz suglasnos Vodovoda d.o.o. Zadar i institucija koje gospodare drugim instalacijama.

S poštovanjem,

Odjel razvoja, pripreme i planiranja:



Direktor:

Tomislav Matek, dipl.ing.građ.



**HRVATSKE VODE**  
VODNOGOSPODARSKI ODJEL  
ZA SLIVOVE JUŽNOGA JADRANA  
21000 Split, Vukovarska 35

Telefon: 021 / 309 400  
Telefax: 021 / 309 491

KLASA: 350-02/15-01/0000037  
URBROJ: 374-24-1-16-8  
Datum: 14.12.2016

ZADARSKA ŽUPANIJA  
**OPĆINA RAŽANAC**  
**Općinski načelnik**  
23248 Ražanac

**PREDMET: Izrada Izmjena i dopuna Prostornog plana uređenja Općine Ražanac  
- mišljenje na nacrt prijedloga plana, ponovna javna rasprava**

Uvidom u dostavljeni nacrt konačnog prijedloga *Izmjena i dopuna Prostornog plana uređenja Općine Ražanac za ponovnu javnu raspravu*, (Izrađivač: BLOCK PROJEKT d.o.o., Zadar) smatramo da kod daljnje procedure treba provesti određene izmjene i dopune u dijelovima plana koji se odnose na vodno gospodarstvo, kako slijedi;

#### ZAŠTITA VODA

U dostavljenom prijedlogu Plana potrebno je izvršiti određene korekcije i dopune kako bi se moglo ishoditi pozitivno mišljenje Hrvatskih voda. Članak 118a. potrebno je ispraviti sukladno važećem *Pravilniku o uvjetima za utvrđivanje zona sanitarne zaštite izvorišta za zone sanitarne zaštite izvorišta sa zahvaćanjem voda iz vodonosnika s pukotinskom i pukotinsko-kaveroznom poroznosti* (članak 21. i 23. navedenog Pravilnika).

Za sada **ne možemo dati mišljenje da je nacrt prijedloga Izmjena i dopuna Prostornog plana uređenja Općine Ražanac za ponovnu javnu raspravu sukladan s planskim dokumentima upravljanja vodama, prema članku 36. Zakona o vodama (NN 153/09, 130/11, 56/13, 14/14)** dok se gore navedene primjedbe ne isprave.

S poštovanjem,

Direktor:

Tihomir Galić, dipl.ing.grad.



Dostava:

1. BLOCK PROJEKT d.o.o., Kralja Tvrtka 3, 23000 Zadar ✓
2. 24 – 1
3. Pismohrana

Barkod: 068860910

HRVATSKE VODE – pravna osoba za upravljanje vodama, 10000 Zagreb, Ulica grada Vukovara 220

Web stranica: [www.voda.hr](http://www.voda.hr) ; OIB: 28921383001, MB: 01209361

IBAN: HR7723600001101425545, SWIFT: ZABHR2X



REPUBLIKA HRVATSKA  
ŽUPANIJA ZADARSKA  
OPĆINA RAŽANAC  
OPĆINSKI NAČELNIK

KLASA:350-01/16-01/120

UR.BR.:2198-10-16-1<sup>7</sup>

Ražanac, 27.10.2016.

Temeljem članka 96. Zakona o prostornom uređenju ( " Narodne novine" 155/13) i članka 9.Odluke o izradi izmjena i dopuna PPUO Općine Ražanac ( " Službeni glasnik" Zadarske županije broj: 13/14), Općinski načelnik

**OBJAVLJUJE**  
**održavanje ponovne javne rasprave**  
**o prijedlogu izmjena i dopuna Prostornog plana uređenja Općine Ražanac**

- 1.Ponovna Javna rasprava o prijedlogu izmjena i dopuna Prostornog plana uređenja Općine Ražanac (u daljnjem tekstu :Plan), održati će se u periodu od 16.11.2016. godine do 28.11.2016.god. organiziranjem javnog uvida i javnog izlaganja.
- 2.Javni uvid u Prijedlog Izmjena i dopuna Prostornog plana uređenja Općine Ražanac biti će svakog radnog dana osim subote u vremenu od 09,00 do 14.00 sati u prostorijama Općine Ražanac, ulica XVII kbr.61. Na javnom uvidu biti će izložen tekstualni i grafički dio prijedloga, te sažetak za javnost.
- 3.Javno izlaganje održati će se u srijedu 23.11.2016.godine u 13.00 sati u prostorijama Općine Ražanac, ulica XVII kbr.61.
- 4.Mišljenja, prijedlozi i primjedbe na prijedlog izmjena i dopuna Prostornog plana Općine Ražanac za ponovnu javnu raspravu mogu se podnositi samo u vezi s izmjenama nastalim u javnoj raspravi na prvi prijedlog Izmjene i dopune Plana.
- 5.Mišljenja, prijedlozi i primjedbe iz prethodnog stavka zaprimiti će se za vrijeme trajanje javne rasprave tako da se iste mogu upisati u knjizi primjedbi izloženoj uz prijedlog Plana ili se mogu dostaviti kao službeni podnesak na Općinu Ražanac. Samo će se prihvatiti potpisane i čitko napisane primjedbe.



OPĆINSKI NAČELNIK OPĆINE RAŽANAC:

Nikola Milerić, ing.




18.11.2016

PRIGOVOR NA PROSTORNI PLAN  
 ZA MAZUŠIĆ MAŠE IZ HUBAČIĆI STAKOVA UHIZEJ  
 PRIGOVOR ZA PARCELU BROJ 3455 KO ZADOVIN  
 DA MI SE UHIZEJ U PROSTORNI PLAN IZ ~~ZONE~~  
 GRAĐEVINSKO-HEIZGRADJE NE ZONE U GRAĐE-  
 VINSKU ZONU. OVO JE ČETVRTI PUT DA  
 UHIZEJ ZAŽBU.



18.11.2016

JUŠEVIĆ ŠIME (MIRE) IZ HUBAČIĆI STAKOVA  
 UHIZEJ PRIGOVOR ZA PARCELE BROJEVI, 3319,  
 3320, 3321 KO ZADOVIN UHESU U GRAĐE-  
 VINSKU ZONU IZ DO SAĐA GRAĐEVINSKE  
 HEIZGRADJE NE ZONE. NA TOJE POCETU, HODI  
 SU SE DOGOVORILI I OSTAVILI ŽALBU PUT  
 ZA BI PARCELE DOBILE GRAĐEVINSK DOZVOLE.  
 VAŠA ~~JE~~ OBAVJESTI NIJE U SKLADU ZAKONA  
 KADA ME ODBIJETE.



18.11.2016

UHIZEJ PRIGOVOR NA PARCELU BROJ 2223  
 KO ZADOVIN DA SE UVRSTI IZ GRAĐEVINSKE-HE-  
 IZGRADJE NE ZONE U GRAĐEVINSKU ZONU. RAZLOG  
 JE DA SE PARCELA HANZI U ŽUPANIJSKU CESTU  
 I POSIJOJI SVA INFRASTRUKTURA.  
 ZA SAM ŽALBA JUŠEVIĆ IZ HUB. STAKOVA  
 Jelenić Miro

18. 11. 2016 4.

MOLIM DA MI POJASNIŠE ŠTO JE SA ŠETNICOM  
U GUBAČKIM STANOVIMA. MOŽE JE VEĆ ODHOD  
OKO 20 METRA PRIVATNIM ZEMLJAMA I MI  
VLAŠNICI ZEMLJA NE MOŽEMO OGRADITI I  
ZASTITI SVOJE ZEMLJE ZADI TOGA ŠTO SE  
PRICA DA JE HVA OBNA KULTURNO DOBRO  
I DA TU NIKO SE NE SMIJE DIRATI.  
JUŠEVIĆ SIME - GUBAČKI STANOVNI

*[Signature]*

18. 11. 2016

MOLIM DA MI SE PONISTI PUT PREKO PARCELE  
3PP KATASTRARSKE OPĆINE RAĐOVIN.

PUT JE TRASIRAN BEZ ZMANJA VLASNIKA I  
TRASIRAN JE PREKO SREJINE PARCELE U  
PRAVCU ISTOK - ZAPAD.

PANOSITELJ PRIBOVORA IVE JUŠEVIĆ P, MATE

ADRESA:  
IVE JUŠEVIĆ  
UL. ~~XVII~~ XVII/45.  
RAŽANAC.

POTPIS  
*[Signature]*

NAPOMENA: NE VIDIM RAZLOGA DA SE  
PRESJECA PARCELA BT. 3PP NOVIM PUTEM KAJ  
PARCELA VEĆ IMA PUT SA SVE ČETIRI STRANE  
I TOME SE PROTIVIM

IVE JUŠEVIĆ  
UL. XVII/45 RAŽANAC

5.

6.



7.

24. 11. 2016.

ULAŽEM PRIGOVOR NA PLANIRANU  
NOVU PROMETNICU PREKO  
PARCELE BR. 2191 U LJPCU.

Milorad Perkočić ul. XVII. ljubac

8.

PRIGOVOR NA ČESTICU ZEMLJE št. 2225  
U KATASTARSKOJ OPĆINI RAŽANAC  
NIJE MI JASNO ZAŠTO SE GORE NAVELJENA  
ČESTA PRESJECA IJAKONALNO, BILO BI MI  
JASNije DA JE SPOMENUTA ČESTICA ILI  
IZOSTAVljena ILI OBUHVAĆENA U GRAĐEVNSKU  
ZONU.

POTPIS:  
Ive Lušević

ADRESA:  
IVE LUŠEVIĆ  
UL. XVII./45  
RAŽANAC

9. NASTAVAK

VLASTITO PRIGOVOR NA PRISTOLNOG  
PROSTORNOG PUNA U GRADSKINSKOJ  
PODRUČJU NASELJA RTINA VEŠANO  
NA PROMETNICU PROŠLA D I G KOJA  
JE PLANIRANA NA POTERU OD STORJA

DO VRANKOVIĆA (VRANIJA GALIJA) PREKO  
PLAŽNOG KOMPLEKSA I U PODRUČJU  
POMORSKOG DOBA. PROJEKCIJOM  
GRADNOM UNIŠTILA BI SE JEDNA  
OD BOLJIH LOKACIJA PRIPADNOG  
PLAŽNOG KOMPLEKSA STOGA TRAJIMO  
DA SE PROMETNA PROMETNICA "IZBACI" IZ PROSTOR. PLANA,

- VADIMIR VRANKOVIĆ  
RTINA 227A - VRANKOVIĆI  
RAŽANAC

- MILICA VRANKOVIĆ  
RTINA 225  
RAŽANAC

Milica

- LUDO VRANKOVIĆ  
RTINA - VRANKOVIĆI  
RAŽANAC

Ludo

- MARIJAN VRANKOVIĆ  
RTINA - 223  
RAŽANAC

Marijan

- NIKOLICA VRANKOVIĆ  
RTINA 221  
RAŽANAC

Nikola

- VRAUNSKI MIROSLAV  
RTINA - VRAUN  
PAZANAC

*[Signature]*

- VRAUNSKI MARIO  
RTINA - VRAUN  
PAZANAC

*[Signature]*

- MILO VRAUNSKI  
RTINA - VRAUNSKI  
PAZANAC

Milo V.

10 24.11.2016 god

Uložem prijavu na prijedlog prostornog  
plana u naselju Rtina vezano uz prometnicu  
planiranu na dijelu k.č. 669 i k.č. 646  
ko. Pazanac

Prethodno iz razloga što obje navedene  
parcele prolaze kroz moje izgrađeno  
dvorište i sijeku mi po pola prirodnu  
parcelu koja čini broj prethodnih parcela.  
a drugi razlog je što u zaseoku Starići,  
već postoji dovoljan broj prometnica preop  
molu.

Podnositelj Prijavora 0049 1705102007

Marinko Stasić  
Starići  
Rtina

NAPOMENA:  
Zato predim u Hrvatskoj nikada bio  
u mogućnosti prije uložiti prijavu

N.

24.11.2016 god

Uložem prijavu na službeni prijedlog  
prostornog plana Općine Pazanac u dijelu  
jednoga Rtina zaseok Starići na planirani  
dio prometnice između parcela k.č. 752 i  
k.č. 758 koji se odnosi na projekt prometnice.  
Postojeće benzinske napredne prometnice je  
nagostup širine 2m što je većim elastično  
že sadržaj i buduću potrebu.  
Navedeni prijedlog projekta nove prometnice  
nije moguće izvesti do glazbe nove 7b 09  
konfiguraciju terena na dubini 10m visinska  
reljefu 10m što prijedlog čini besmislenim

Podnositelj: 091/1243 110

Petar Starić NAPOMENA

URBIK 10

ZAGREB

Do danas nikad imao nikakva  
sadržaja o ovom prijedlogu u  
Planu pa nije bio u mogućnosti  
uložiti prijavu

24.11.2016 god

Uložem prijavu za prijedlog prostornog plana  
općine Pazanac u području Rtina - Starići na  
planiranu prometnicu koja prolazi u sjeverni  
dio parcele k.č. 687 ko. Pazanac  
Predloženi dio je navedeni prometnica izmjest  
menično cca 20m sjevernije

Podnositelj

*[Signature]*

RTINA - 155

091 5366792

12.

VINKA BENIĆ  
RTINA BENIĆ 967

13.

K.Č.

Ulažen prigovor na parcelu 356 k.o.  
u NOSELU RTINA BENIĆ RAŽANAC  
Molim nadležne da se parcela me  
cjepa. Put može proći sa jedne strane  
lijevo ili desno. Neznam iz kojeg se  
razloga cjepa. Još jednom molim da  
se k.č. 356 me cjepa, bud se može proći  
sa jednom lijevu ili desnu stranu parcele

Ražanac 24. 11. 2016

TEL. 0915909908

Vinka Benić

653013

14.

Ulažen prigovor na ~~k.č.~~ K.Č. BR. 387 k.o.  
i molim nadležne da ~~se~~ mi ne  
uzimaju cijelu parcelu put može ići  
sa jednom stranom desno ili lijevo a  
me sredinom. Tim putem ostajem bez  
cijele parcele. Molim vas da ovažite  
moje prigovore. Inačijejed kvalo

Vinka Benić

Ražanac 24. 11. 2016

TEL 0915909908

653013

ANTICA POSZER

RTINA, BENIĆI 239

15.

Ulažen prigovor na <sup>NOVU</sup> PARCELU 382/1, (STARA IZMJERA 123/17)  
DA SE KORISTI PUT D ZA OSTALE SUDIONIKE PREKO NAŠE  
PARCELE OSIM SESARDIĆ IVANA I SESARDIĆ DORE, MERKAŠ  
DAVORA I POSZER ANTICE IMAJU MOGUĆNOST DOLAZA PREKO  
UCRTANOG G-DO SVOG TERENA. JA OSOBNO SAM PUT  
NAPRAVILA KOJI JE UCRTAN 382/3 I PLATIĆA (UPLATNICU  
br.188 U IZNOSU 6.138,000 HRD PLATIĆA SAM RUJEVA CESTI  
23.05.1994.GOD, TE JE MOGU DOSTAVITI PO POTREBI).  
ISTO TAKO IZJAVLJUJEM DA MERKAŠ DAVOR, ODDOSNO NJEGOVA  
MAJKA, 1985 god. POSTOJI ZAPISNIK, NJE ŽEJEHA UČESTOVATI  
U OOM PUTU KOJEM SAM JA RADILA, VEĆ JE IZRAZILA ŽELJU,  
DA JE NJOJ ISPLATIVIJE OTVORITI PUT SA DANAS ASVALTI-  
RANOG PUTA DO MOZA POD BROJEM 133/6, KOJEG SAMO  
SUHOZID TREBA SRUŠITI I UĆI U SVOJ TEREN I KUĆU.  
ISTO TAKO SESTRA ŠURAK STOŠIJA (pobjona) NJE ŽEJEHA UČESTOVATI U  
TROŠKOVIMA JER JE SMATRALA DA JE NJOJ ISPLATIVIJE PROĆI UZ  
NAŠ SAMI SUHOZID.

ANTICA POSZER

Rtina, Benići 239

Ražanac

OB: 56117262978

TEL: 0996 979551

25. 11. 2016., Ražanac

ANTICA POSZER

Antica

16.

Stanko Peršović

LUBAČ STANOVU

NE SLAŽEM SE SA PLANOM TER STE  
 TER STE PRITE GRAĐEVINSKO ZEMLIŠTE  
 IZBACILI IZ GRAĐEVINSKE ZONE U SRID  
 NASELJA A STAVKATE U GRAĐEVINSKU  
 ZONU U SRID POLJA GDE JE ~~MAO~~ SU  
 BILI U KOMISIJI LUDI I RADILISTE  
 PLAN PREMA NJHOVOT PREPORUCI.  
 ONAJ PLAN JE RADIO ONAJ KOTI  
 NIKAD NIJE BIO NA TOM TERENU,  
 NEMAN BROT PARELE TO JE NA IZLAZU  
 IZ STANOVA PREMA LUBČU SA ZAPADNU  
 STRANU CESTE  
 TEL. 324358

17.

JAVOR I JAGICA ŠTOŠIĆ - ŽENA

NI SLUČAJNO NE SLAŽEMO JA PRIMO  
 PARCELE 770 KOJA JE NA SE VLASNIŠTU  
 UČITAVATE TREDI PUT FER TA PARCELE  
 I TU SVE OSTALE IMAJU PUT SA OBE  
 STRANE ODISTOK I OČAPAJ, A VI SADA  
 BEZ IKAJNOG RAZLOGA UČITAVATE PU  
 PO SRID SRIFE PARCELA STO NEMA  
 NIŠTA SA OJZAVOM PAMETI. ZATO VAS

MOLIMO JA SE DOBOVETE ZRAVE PAMETI,  
 FER STE NAM UNISTILI SVE PARCELE SA  
 PUTOM, TO OJ 7 METARA STO JE OPEJ  
 VELIM VAN SVAKE ZRAVE PAMETI.

TEL. JAGICA 653-040-091-5642439  
 MOB. JAVOR ~~0989836012~~ 0917502652

ŠTOŠIĆ NEVENKO - ŽENA

18.

ULAZEM PRIGOVORI NA PUT PARCELE 842  
 KOJU STE STAVILI POLA U IZGRAĐENU POLA  
 U NEISGRAĐENU STO NEMA ZRAVOG RAZUMA,  
 I JOŠ UZ TO STE UČITAVI PUT KROZ CITELU  
 PARCELU, ZNAČI TAJ BI PUT SA KROZ MOJE  
OGRAĐENO IVORIŠTE, TAKO JA BI VI MENI  
 OJ MOJE PARCELE (IVORIŠTA) OTUĐILI NI  
 MANJE NI VIŠE NEGO OKO 700 M<sup>2</sup> PA JA  
 VAS MOLIM JA STVARNO IZAJETENA TEREN  
 I JA VIĐITE STANJE A NE TO RADITI IZ  
 HANCE LAZITE UNAPRIJED SE NADAM  
 NORMALNOM RAZUMJEVANJU

MOB. 0989836012  
 NEVENKO

MIOČIĆ-STOŠIĆ MILORAD RITINA (STOŠIĆI)

H. IZMJERA BR. PARCELE 760

DAJEM PRIGOVOR NA PARCELU  
ST. IZMJERA BR. 177/1, 177/2, 178/1, 178/2  
178/3 (s.i.) SVI BROJEVI SU U BITI ISTA  
PARCELA. UCRTALI PUT KOJI PROLAZI  
SREDIOM MOJE PARCELE JE VAH  
SVAKE PAMETI I NA NJEGA BI PRISTAO  
UMOBOLNIK. TIM VIŠE ŠO VEĆ POSTOJE  
PUTEVI KOJI PROLAZE RUBOM MOJE  
PARCELE ISTOČNO I ZAPADNO.

HI U LUDILU SE NE SLAŽEM SA VAŠIM  
PREDLOGOM ZBOG TOGA ŠTO BI U TOM  
SLUČAJU I MAO JAKO VELIKE GUBITKE  
CJEPANJEM PARCELE NA DVA DIJELA.

TEL. 653-181

MOB. 091/534 9816

Jović Zdenko - Jovići 24

Jović Luca - Jovići

Jović Šime - Jovići

Prigovor se otvara za parcele  
nove izmjere k.č. 8642; k.č. 8643;  
k.č. 8644. Parcele su omeđene  
zajedničkim suhozidom uz naselje  
Miočići i zahtjevamo da se vrati u  
građevinsko područje kao što je i bilo.

tel. 091 7300148

BOJO STOŠIĆ - STOŠIĆI

NOVA IZMJERA BR. PARCELE 799. DAJEM PRIGOVOR ZA  
PUT. UCRTALI PUT VEĆ IMAMO DO PARCELE, OVAJ  
PUT UHIŠTAVA PARCELU, PROLAZI KROZ SREDINU  
PARCELE, NE POTREBNO. PREDLAŽEMO DA PUT KOJI  
JE POSTOJIO DA IDE UZ MEĐE PREMA MORU UZ  
MEĐE PARCELA 798, 799, 758, RAZUMNO  
RJEŠENJE JE TO, OVO BORE NAVEDEMO, NE DOLAZI  
U OBZIR.

TEL. 653-040

MOB. ~~091~~ - 098-962-9334.

STOŠIĆ MIKRA-RTINA I 184

VLASNIK SAM PARCELE 647 NA  
 PREDJELU STOŠIĆI-VRANROVIĆI. PARCELA  
 JE IMALA U POVIJESTI PUT ZA BUNAR  
 U VRANROVICA KOJI SADA NIJE UCRTAN.  
 PREDLAŽEM DA SE UCRTA STARI PUT  
 KOJI JE BIO NA ZAPADNOM DIJELU PARCELE  
 KOJI IDE PRED OPCIJSKE PARCELE 637  
 I VEŽE SE NA GLAVNI PUT VRANROVIĆA  
 PREMA MORU. UNAPRIJED HVALA

Mob. 098429514

MATE TABAR POK ANTE

PARCELA (864) PRIGOVOR

DUŠEVIĆ ANTE - KADUIN BROJ 2

VLASNIK SAM PARCELE 5540 NA  
 PRIGOVORU KRUŠČETINA. MOLIM VAS  
 DA NAVODIMU KČ 5540 KO KADUIN  
 UVRSTITE U GKADUINSKU ZONU RADI  
 MOGUĆNOSTI IZGRADNJE STAMBENE NEKRETNOSTI  
 MOM UNUKU. ŽELJA GRADITI ~~OD~~ KUĆU  
 A ŽELI OSTATI ŽIVITI U KADUIN I  
 S STVARATI FAMILIJU.

S STAVANEM

DUŠEVIĆ ANTE

1. Die erste Aufgabe - Kanten

Die zweite Aufgabe ist die  
die dritte Aufgabe ist die  
die vierte Aufgabe ist die  
die fünfte Aufgabe ist die  
die sechste Aufgabe ist die  
die siebte Aufgabe ist die  
die achte Aufgabe ist die  
die neunte Aufgabe ist die  
die zehnte Aufgabe ist die

2. Die zweite

Die dritte