







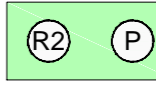




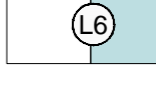
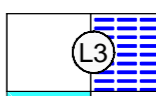

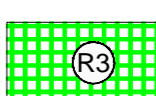
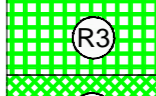
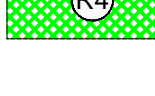


ZADARSKA ŽUPANIJA
PROSTORNI PLAN UREĐENJA
GRADA ZADRA - DOPUNA
4. GRAĐEVINSKO PODRUČJE NASELJA
IST

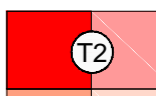






GRANICE:

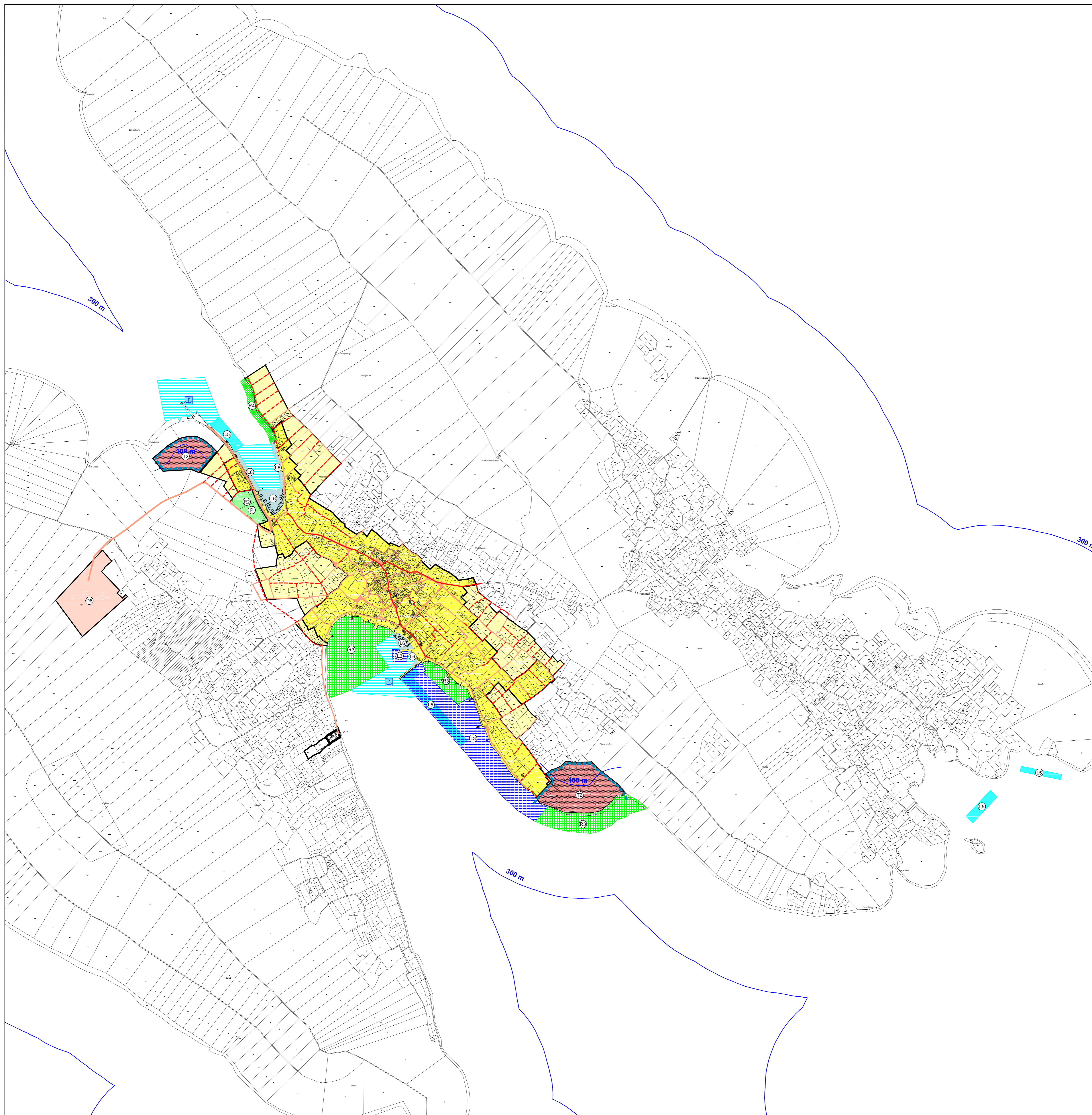
-  prostor ograničenja 300 m pojas mora
-  pojas kopna 100 m od obalne crte
-  građevinsko područje - izgrađeni dio
-  građevinsko područje - neizgrađeni dio
-  jezgra naselja
-  obuhvat obvezne izrade UPU-a

POVRŠINE ZA RAZVOJ I UREĐENJE NASELJA

-  izgrađeni dio građevinskog područja
-  neizgrađeni dio građevinskog područja
-  sportsko-rekreativna namjena i javno parkiralište
-  glavne mjesne ceste
-  ostale javne prometne površine
- postupce/planimarno
- Lučki prostor**
-  Luke otvorene za javni promet
-  lokalna luka
- Luke posebne namjene**
-  sportska luka - L6
-  Luke nautičkog turizma
-  marina - L3
-  aršite - L5
- postupce/planimarno
-  kupalište
-  prirodna obala

POVRŠINE ZA RAZVOJ I UREĐENJE IZVAN NASELJA

-  ugostiteljsko-turistička namjena
-  T2 - turističko naselje
-  javna i društvena namjena
-  D6 - visoko učilište i znanost
-  groblje
-  zona u funkciji groblja
- postupce/planimarno
-  neuređeni dio građevinskog područja



ZADARSKA ŽUPANIJA GRAD ZADAR	
Naziv prostornog plana: PROSTORNI PLAN UREĐENJA GRADA ZADRA - DOPUNA	
Naziv kartografskog prikaza: GRAĐEVINSKO PODRUČJE NASELJA - IST	
Broj kartografskog prikaza: 4.9.	Mjerilo kartografskog prikaza: 1:5.000
Odluka o izradi prostornog plana (službeno glasilo): Glasnik Grada Zadra br. 11/16	
Odluka predstavničkog tijela o donošenju plana (službeno glasilo): Glasnik Grada Zadra br. ...	
Javna rasprava (datum objave): Javna rasprava nije održana (čl. 94. Zakona o prostornom uređenju (NN 153/13))	
Pečat tijela odgovornog za provođenje javne rasprave:	Odgovorna osoba za provođenje javne rasprave: Matko Segarić, dipl. ing. grad.
Suglasnost na plan prema članku 108. Zakona o prostornom uređenju ("Narodne novine" br. 153/13): broj suglasnosti: Klasa: 350-02/16-11/60 Ur. broj: 531-05-16-2 datum: 13. prosinca 2016.	
Pravna osoba/tijelo koje je izradilo plan: 	
Pečat pravne osobe/tijela koje je izradilo plan:	Odgovorna osoba: Željko Predovan, dipl.ing.arh.
Odgovorni voditelj: Željko Predovan, dipl.ing.arh. Suučesnici u izradi plana: 1. Željko Predovan, dipl. ing. arh. 2. Stephen Tony Brčić, dipl. ing. prost. pl. urb. 3. Luka Predovan, ing. grad.	
Pečat predstavničkog tijela:	Predsjednik predstavničkog tijela: Živko Kolega, dr. med.
Istovjetnost ovog plana s izvornikom ovjerava:	Pečat nadležnog tijela:

