

# ZADARSKA ŽUPANIJA







## PROSTORNI PLAN UREĐENJA

### GRADA ZADRA - DOPUNA





#### 4. GRAĐEVINSKO PODRUČJE NASELJA

##### MALI IŽ



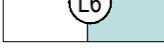





###### GRANICE:

-  prostor ograničenja 300 m pojas mora
-  pojas kopna 100 m od obalne crte
-  građevinsko područje - izgrađeni dio
-  građevinsko područje - neizgrađeni dio
-  jezgra naselja
-  obuhvat obvezne izrade UPU-a






###### POVRŠINE ZA RAZVOJ I UREĐENJE NASELJA

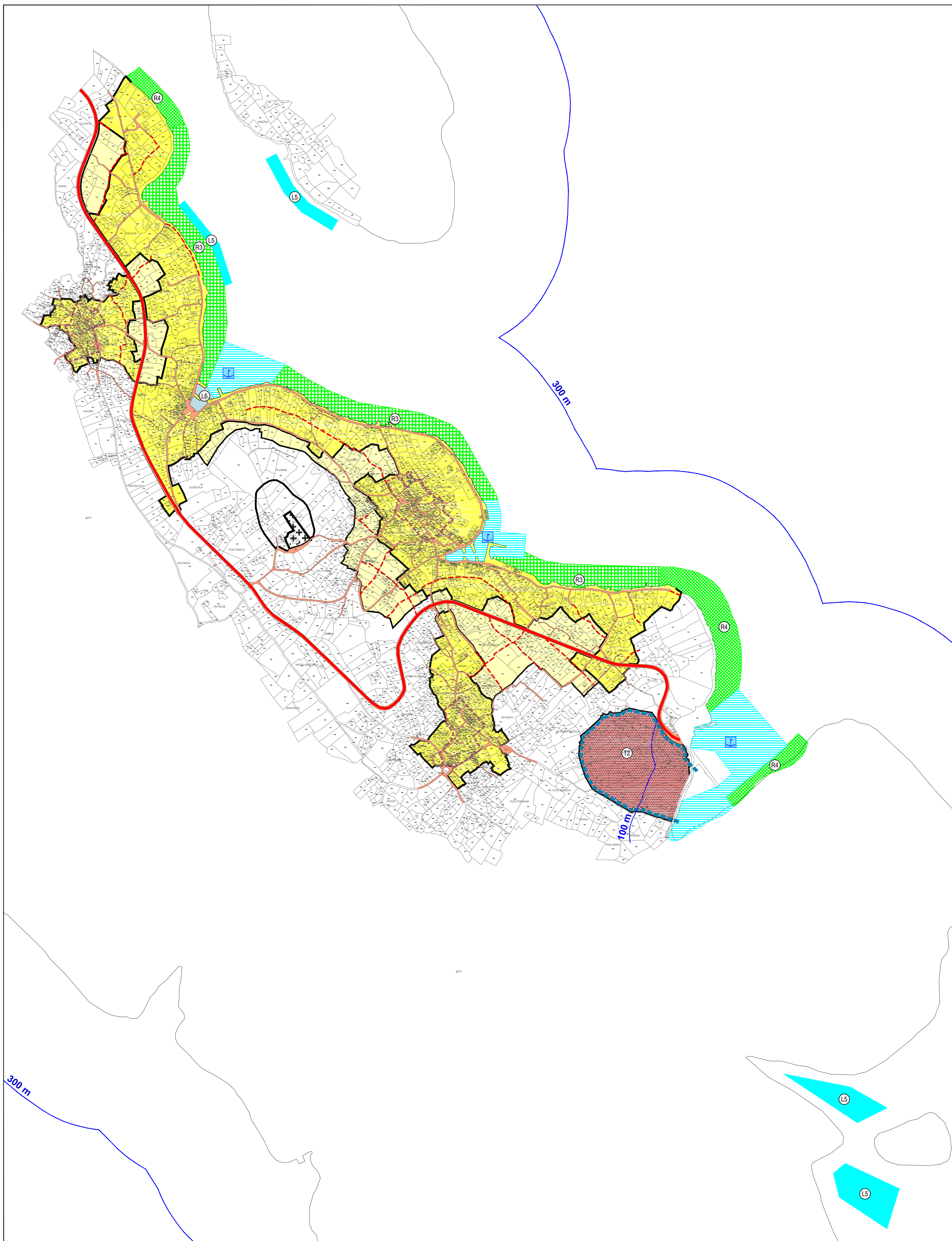
-  izgrađeni dio građevinskog područja
-  neizgrađeni dio građevinskog područja
-  glavne mjesne ceste
-  ostale javne prometne površine

###### Lučki prostor

-  Luke otvorene za javni promet
-  lokalna luka
-  Luke posebne namjene
-  sportska luka - L6
-  Luke nautičkog turizma
-  sidrište - L5
-  kupalište
-  prirodna obala

###### POVRŠINE ZA RAZVOJ I UREĐENJE IZVAN NASELJA

-  ugostiteljsko-turistička namjena
-  T2 - turističko naselje
-  groblje
-  zona u funkciji groblja
-  neuređeni dio građevinskog područja



### ZADARSKA ŽUPANIJA GRAD ZADAR

Naziv prostornog plana:  
**PROSTORNI PLAN UREĐENJA GRADA ZADRA**  
- DOPUNA -

Naziv kartografskog prikaza:  
**GRAĐEVINSKO PODRUČJE NASELJA - MALI IŽ**

Broj kartografskog prikaza: **4.13.** Mjerilo kartografskog prikaza: **1:5.000**

Odluka o izradi prostornog plana (službeno glasilo):  
Glasnik Grada Zadra br. 11/16 Odluka predstavničkog tijela o donošenju plana (službeno glasilo):  
Glasnik Grada Zadra br.

Javna rasprava (datum objave):  
Javna rasprava nije održana (čl. 94. Zakona o prostornom uređenju (NN 153/13))

Pečat tijela odgovornog za provođenje javne rasprave:  
Odgovorna osoba za provođenje javne rasprave:  
**Matko Segarić, dipl. ing. grad.**

Suglasnost na plan prema članku 108. Zakona o prostornom uređenju ("Narodne novine" br. 153/13):  
broj suglasnosti Klasa: 350-02/16-11/60 Ur. broj: 531-05-16-2 datum: 13. prosinca 2016.

Pravna osoba/tijelo koje je izradilo plan:



Pečat pravne osobe/tijela koje je izradilo plan:

Odgovorna osoba:

**Željko Predovan, dipl.ing.arh.**

Odgovorni voditelj:

**Željko Predovan, dipl.ing.arh.**

Stručni tim u izradi plana:

1. Željko Predovan, dipl. ing. arh.
2. Stephen Tony Brčić, dipl. ing. prost. pl i urb.
3. Luka Predovan, ing. grad.

Pečat predstavničkog tijela:

Predsjednik predstavničkog tijela:

**Živko Kolega, dr. med.**

Istovjetnost ovog plana s izvornikom ovjerava:

Pečat nadležnog tijela: