

ZADARSKA ŽUPANIJA







PROSTORNI PLAN UREĐENJA

GRADA ZADRA - DOPUNA



4. GRAĐEVINSKO PODRUČJE NASELJA



MOLAT

GRANICE:

-  prostor ograničenja 300 m pojas mora
-  pojas kopna 100 m od obalne crte
-  građevinsko područje - izgrađeni dio
-  građevinsko područje - neizgrađeni dio
-  jezgra naselja
-  obuhvat obvezne izrade UPU-a









POVRŠINE ZA RAZVOJ I UREĐENJE NASELJA

-  izgrađeni dio građevinskog područja
-  neizgrađeni dio građevinskog područja

-  glavne mjesne ceste
-  ostale javne prometne površine

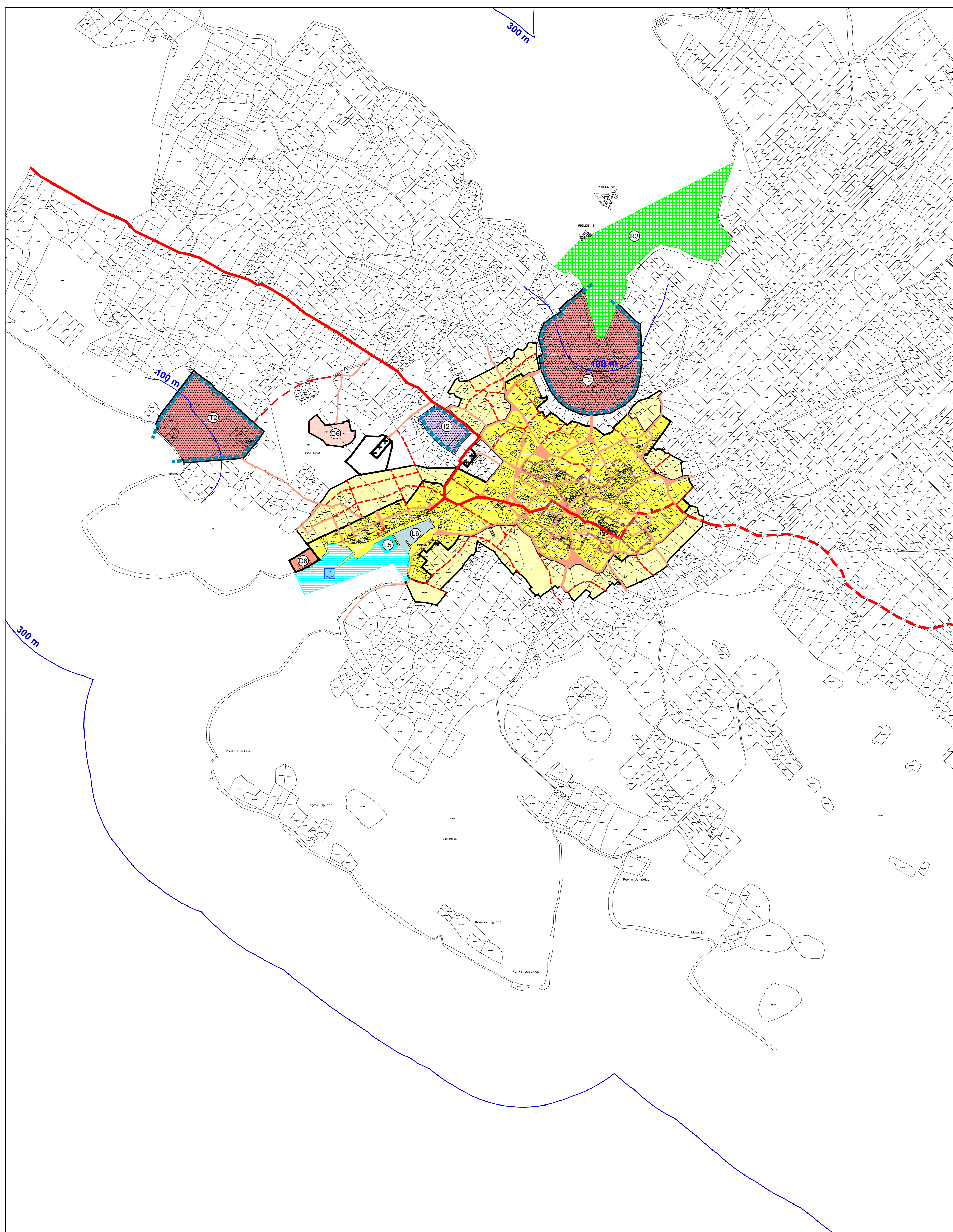
postojeće/planirano

Lučki prostor

-  Luke otvorene za javni promet
-  lokalna luka
-  Luke posebne namjene
-  sportska luka - L6
-  Luke nautičkog turizma
-  sidrište - L5
-  postojeće/planirano
-  kupalište

POVRŠINE ZA RAZVOJ I UREĐENJE IZVAN NASELJA

-  gospodarska namjena - proizvodna
-  I2 - pretežito zanatska
-  ugostiteljsko-turistička namjena
-  T2 - turističko naselje
-  javna i društvena namjena
-  D6 - visoko učilište i znanost
-  zona u funkciji groblja
-  postojeće/planirano
-  neuređeni dio građevinskog područja



ZADARSKA ŽUPANIJA GRAD ZADAR

Naziv prostornog plana:
PROSTORNI PLAN UREĐENJA GRADA ZADRA
- DOPUNA -

Naziv kartografskog prikaza:
GRAĐEVINSKO PODRUČJE NASELJA - MOLAT

Broj kartografskog prikaza: **4.11.** Mjerilo kartografskog prikaza: **1:5.000**

Odluka o izradi prostornog plana (službeno glasilo):
Glasnik Grada Zadra br. 11/16 Odluka predstavničkog tijela o donošenju plana (službeno glasilo):
Glasnik Grada Zadra br.

Javna rasprava (datum objave):
Javna rasprava nije održana (čl. 94. Zakona o prostornom uređenju (NN 153/13))

Pečat tijela odgovornog za provođenje javne rasprave: _____
Odgovorna osoba za provođenje javne rasprave:
Matko Segarić, dipl. ing. građ.

Suglasnost na plan prema članku 108. Zakona o prostornom uređenju ("Narodne novine" br. 153/13):
broj suglasnosti Klasa: 350-02/16-11/60 Ur. broj: 531-05-16-2 datum: 13. prosinca 2016.

Pravna osoba/tijelo koje je izradio plan: **MOLAT-PROJECT d.o.o.**

Pečat pravne osobe/tijela koje je izradio plan: _____
Odgovorna osoba:
Željko Predovan, dipl.ing.arh.

Odgovorni voditelj:
Željko Predovan, dipl.ing.arh.

Stručni tim u izradi plana:
1. Željko Predovan, dipl. ing. arh.
2. Stephen Tony Brčić, dipl. ing. prost. pl. i urb.
3. Luka Predovan, ing. građ.

Pečat predstavničkog tijela: _____
Predsjednik predstavničkog tijela:
Živko Kolega, dr. med.

Istovjetnost ovog plana s izvornikom ovjerava: _____
Pečat nadležnog tijela: _____