




ZADARSKA ŽUPANIJA PROSTORNI PLAN UREĐENJA GRADA ZADRA - DOPUNA

3. UVJETI ZA KORIŠTENJE, UREĐENJE I ZAŠTITU PROSTORA


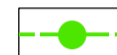
0. GRANICE

-  granica Grada
-  prostor ograničenja 1000 m pojas kopna
-  prostor ograničenja 300 m pojas mora



1. UVJETI KORIŠTENJA

1.2. PODRUČJA POSEBNIH OGRANIČENJA U KORIŠTENJU





Krajobraz

-  osobito vrijedan predjel - prirodni krajobraz
-  točke i potezi značajni za panoramske vrijednosti krajobraza

Tlo

-  područje najvećeg intenziteta potresa (VII i viši stupanj MCS ljestvice)
-  područje pojačane erozije




Vode i more

-  vodozastitno područje - I. zona sanitarne zaštite
-  II. zona sanitarne zaštite
-  III. zona sanitarne zaštite
-  IV. zona sanitarne zaštite

Vodostaj

-  vodozahvat
-  vodotok
-  poplavno područje
-  branjeno poplavno područje
-  zaštićeno podmorje
-  lučko područje

Posebna namjena

-  zona zabranjene gradnje
-  zona ograničene gradnje
-  zona kontrolirane gradnje

2. PODRUČJA PRIMJENE POSEBNIH MJERA UREĐENJA I ZAŠTITE



2.1. UREĐENJE ZEMLJIŠTA

-  hidromelioracija

2.2. ZAŠTITA POSEBNIH VRIJEDNOSTI I OBIJEŽJA

-  odlagalište otpada u sanaciji

2.3. PODRUČJA I DIJELOVI PRIMJENE PLANSKIH MJERA ZAŠTITE

-  obuhvat obvezne izrade prostornog plana
-  obuhvat planova koji su na snazi

3. OBRADA, SKLADIŠTENJE I ODLAGANJE OTPADA

-  pretovarne stanice

ZADARSKA ŽUPANIJA GRAD ZADAR	
Naziv prostornog plana: PROSTORNI PLAN UREĐENJA GRADA ZADRA DOPUNA	
Naziv kartografskog prikaza: UVJETI ZA KORIŠTENJE, UREĐENJE I ZAŠTITU PROSTORA ZADAR, KOZINO, PETROČINE, GRNO I BABINOVO	
Broj kartografskog prikaza: 3.1.A	Mjerilo kartografskog prikaza: 1:25.000
Odluka o izradi prostornog plana (službeno glasilo): Glasnik Grada Zadra br. 11/16 Javna rasprava (datum objave): Javna rasprava nije održana (čl. 94. Zakona o prostornom uređenju (NN 153/13))	
Pečat tijela odgovornog za provođenje javne rasprave: Matko Segarić, dipl. ing. građ.	Odgovorna osoba za provođenje javne rasprave: Matko Segarić, dipl. ing. građ.
Suglasnost na plan prema članku 108. Zakona o prostornom uređenju ("Narodne novine" br. 153/13.); broj suglasnosti: Klasa: 350-02/16-11/60 Ur. broj: 531-05-16-2 datum: 13. prosinca 2016. godine Pravna osoba/tijelo koje je izradilo plan: BLUCK-PROJEKT d.o.o. <i>za arhitekturnu i prostorno planovnu</i>	
Pečat pravne osobe/tijela koje je izradio plan: Odgovorna osoba: Željko Predovan, dipl. ing. arh.	Odgovorna osoba: Željko Predovan, dipl. ing. arh.
Odgovorni voditelji: Željko Predovan, dipl. ing. arh. Stručni tim u izradi plana: 1. Željko Predovan, dipl. ing. arh. 2. Stephen Tony Bilić, dipl. ing. prost. pl. i urb. 3. Luka Predovan, ing. građ.	
Pečat predstavničkog tijela: Predsjednik predstavničkog tijela: Žviko Kolega, dr. med.	Pečat nadležnog tijela:
Intenzivnost ovog prostornog plana s izvornikom ovjerava:	Pečat nadležnog tijela:

