
























GRANICE:

-  prostor ograničenja 300 m pojas mora
-  pojas kopna 100 m od obalne crte
-  građevinsko područje - izgrađeni dio
-  građevinsko područje - neizgrađeni dio
-  jezgra naselja
-  obuhvat obvezne izrade UPU-a

POVRŠINE ZA RAZVOJ I UREĐENJE NASELJA

-  izgrađeni dio građevinskog područja
-  neizgrađeni dio građevinskog područja
-  sportsko-rekreacijska namjena i javno parkiralište
-  glavne mjesne ceste
-  ostale javne prometne površine
- Lučki prostor**
-  Luke otvorene za javni promet
-  lokalna luka
- Luke posebne namjene**
-  sportska luka - L6
- Luke nautičkog turizma**
-  marina - L3
-  sidrište - L5
- Kupalište**
-  kupalište
-  prirodna obala

POVRŠINE ZA RAZVOJ I UREĐENJE IZVAN NASELJA

-  ugostiteljsko-turistička namjena
-  javna i društvena namjena
-  groblje
-  zona u funkciji groblja
-  neuređeni dio građevinskog područja

ZADARSKA ŽUPANIJA
GRAD ZADAR

Naziv prostornog plana: **PROSTORNI PLAN UREĐENJA GRADA ZADRA - IZMJENE I DOPUNE**

Naziv kartografskog prikaza: **GRAĐEVINSKO PODRUČJE NASELJA - IST**

Broj kartografskog prikaza: **4.9.** Mjerilo kartografskog prikaza: **1:5.000**

Odluka o izradi prostornog plana (službeno glasilo): Odluka predstavničkog tijela o donošenju plana (službeno glasilo):
Glasnik Grada Zadra br. 15/14 Glasnik Grada Zadra br. 2/16

Javna rasprava (datum objave): **17.11.2015.** Javni uvid od: **25.11.2015.**
do: **05.12.2015.**

Pečat tijela odgovornog za provođenje javne rasprave: **Matko Segarić, dipl. ing. građ.**

Suglasnost na plan prema članku 108. Zakona o prostornom uređenju ("Narodne novine" br. 153/13.):
broj suglasnosti Klasa: **350-02/16-1/14** Ur. broj: **531-05-16-02** datum: **19.02.2016.**

Pravna osoba/tijelo koje je izradio plan: **Stjepan Gverić, prof. geog.**

Pečat pravne osobe/tijela koje je izradio plan: **Stjepan Gverić, prof. geog.**

Vidljiv plan:
Nevena Rosan, dipl. ing. arh.

- 1. Nevena Rosan, dipl. ing. arh.
- 2. Enea Balo, dipl. ing. građ.
- 3. Dubravka Krpina Čar, dipl. ing. arh.
- 4. Dobrota Barić, mag. geogr.
- 5. Igor Ramov, dipl. ing. građ. tehn.
- 6. Andrija Vučković-Londar, dipl. ing. geod.
- 7. Dragan Komlec, građ. tehn.
- 8. Marko Buljeta, ing. prom.
- 9. Danijel Džurmanić, građ. tehn.
- 10. Vjera Knežević, tehn.

Pečat predstavničkog tijela: **Živko Kolega, dr. med.**

Istovjetnost ovog plana s izvornikom ovjerava: **Pečat nadležnog tijela:**

