

ZADARSKA ŽUPANIJA

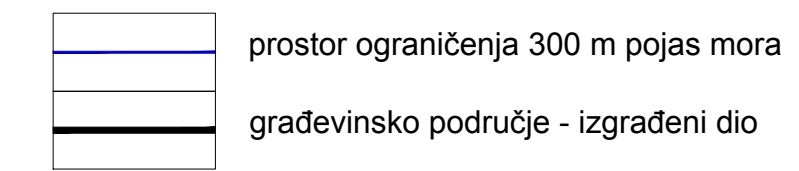
PROSTORNI PLAN UREĐENJA

GRADA ZADRA - IZMJENE I DOPUNE

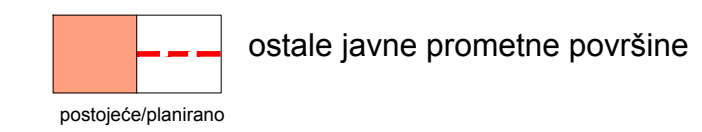
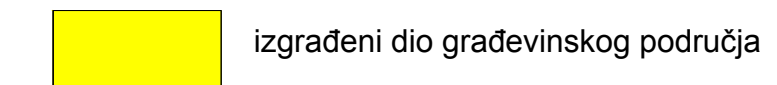
4. GRAĐEVINSKO PODRUČJE NASELJA

ŠKARDA

GRANICE:



POVRŠINE ZA RAZVOJ I UREĐENJE NASELJA

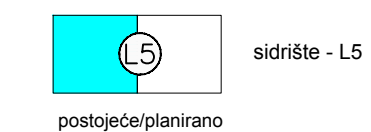


Lučki prostor

Luke otvorene za javni promet



Luke posebne namjene
Luke nautičkog turizma



ZADARSKA ŽUPANIJA GRAD ZADAR

Naziv prostornog plana:

PROSTORNI PLAN UREĐENJA GRADA ZADRA
- IZMJENE I DOPUNE -

Naziv kartografskog prikaza:

GRAĐEVINSKO PODRUČJE NASELJA - ŠKARDA

Broj kartografskog prikaza:

4.8.

Mjerilo kartografskog prikaza:

1:5.000

Odluka o izradi prostornog plana (službeno glasilo):
Glasnik Grada Zadra br. 15/14

Odluka predstavničkog tijela o donošenju plana (službeno glasilo):
Glasnik Grada Zadra br. 2/16

Javna rasprava (datum objave): **17.11.2015.**

Javni uvid održan:
od: **25.11.2015.**
do: **02.12.2015.**

Pečat tijela odgovornog za provođenje javne rasprave:

Odgovorna osoba za provođenje javne rasprave:

Matko Segarić, dipl. ing. građ.

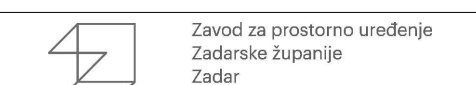
Suglasnost na plan prema članku 108. Zakona o prostornom uređenju ("Narodne novine" br. 153/13.):

broj suglasnosti Klasa: **350-02/16-11/4**

Ur. broj: **531-05-16-02**

datum: **19.02.2016.**

Pravna osoba/tijelo koje je izradilo plan:



Pečat pravne osobe/tijela koje je izradilo plan:

Odgovorna osoba:

Stjepan Gverić, prof. geog.

Voditelj plana:

Nevena Rosan, dipl. ing. arh.

Stručni tim u izradi plana:

1. Nevena Rosan, dipl. ing. arh.
2. Enea Bajlo, dipl. ing. građ.
3. Dubravka Krpina Car, dipl. ing. arh.
4. Dolores Barić, mag. geogr.
5. Igor Ramov, dipl. ing. preh. tehn.
6. Andrea Vukasović-Lončar, dipl. ing. geod.
7. Dragan Komač, građ. tehn.
8. Marko Bušijeta, ing. prom.
9. Danijel Damjanić, građ. tehn.
10. Vanja Knežević, tehn.

Pečat predstavničkog tijela:

Predsjednik predstavničkog tijela:

Živko Kolega, dr. med.

Istovjetnost ovog plana s izvornikom ovjerava:

Pečat nadležnog tijela: