

ZADARSKA ŽUPANIJA







PROSTORNI PLAN UREĐENJA

GRADA ZADRA - IZMJENE I DOPUNE



4. GRAĐEVINSKO PODRUČJE NASELJA



PREMUDA

GRANICE:



-  prostor ograničenja 300 m pojas mora
-  pojas kopna 100 m od obalne crte
-  građevinsko područje - izgrađeni dio
-  građevinsko područje - neizgrađeni dio
-  jezgra naselja
-  obuhvat obvezne izrade UPU-a



POVRŠINE ZA RAZVOJ I UREĐENJE NASELJA

-  izgrađeni dio građevinskog područja
-  neizgrađeni dio građevinskog područja

-  glavne mjesne ceste
-  ostale javne prometne površine

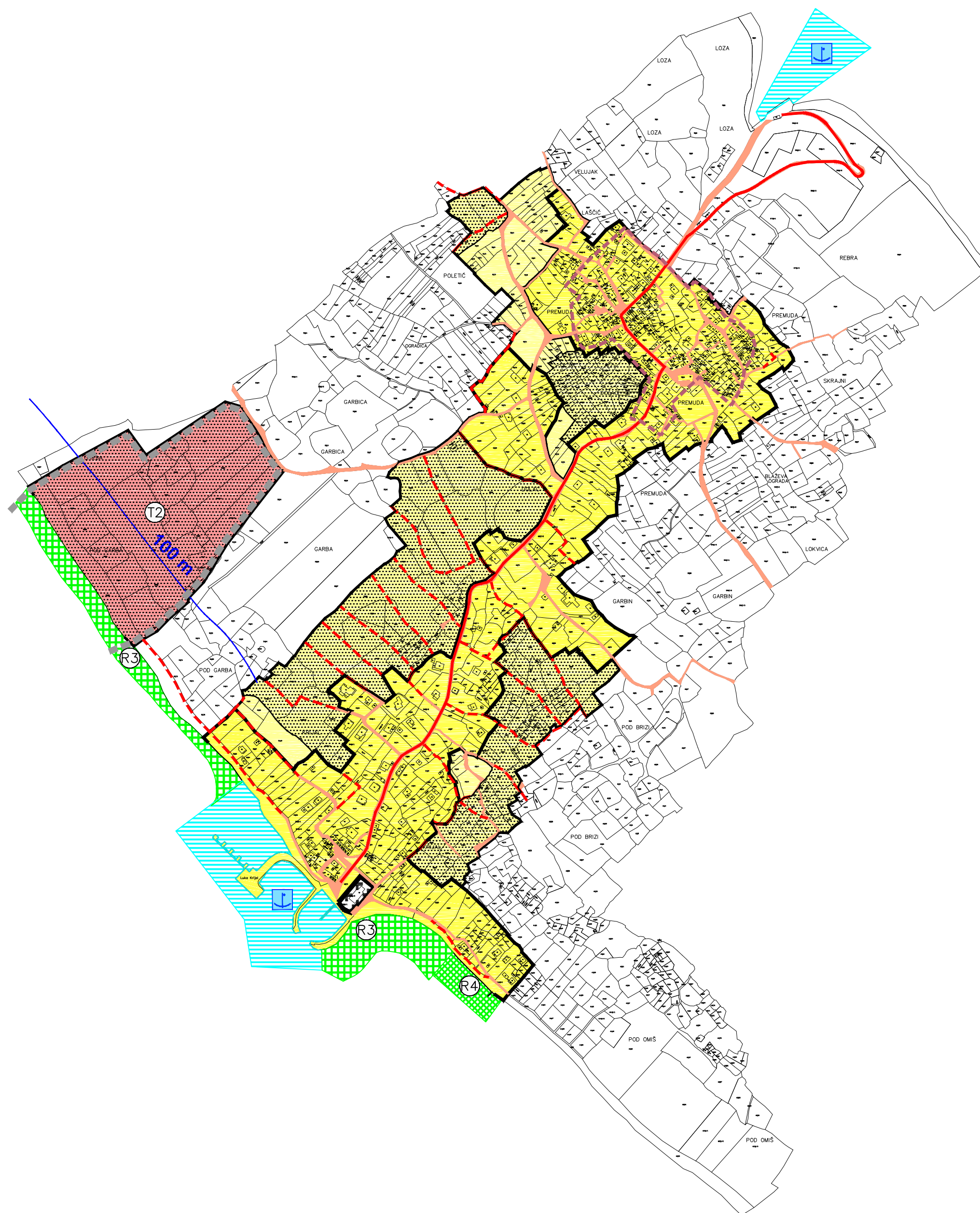
Lučki prostor

-  Luke otvorene za javni promet
-  lokalna luka

-  kupalište
-  prirodna obala

POVRŠINE ZA RAZVOJ I UREĐENJE IZVAN NASELJA

-  ugostiteljsko-turistička namjena
-  TZ - turističko naselje
-  groblje
-  neuređeni dio građevinskog područja



ZADARSKA ŽUPANIJA GRAD ZADAR	
Naziv prostornog plana: PROSTORNI PLAN UREĐENJA GRADA ZADRA - IZMJENE I DOPUNE -	
Naziv kartografskog prikaza: GRAĐEVINSKO PODRUČJE NASELJA - PREMUDA	
Broj kartografskog prikaza: 4.7.	Mjerilo kartografskog prikaza: 1:5.000
Odluka o izradi prostornog plana (službeno glasilo): Glasnik Grada Zadra br. 15/14	Odluka predstavničkog tijela o donošenju plana (službeno glasilo): Glasnik Grada Zadra br. 2/16
Javna rasprava (datum objave): 17.11.2015.	Javni uvid održan: od: 25.11.2015. do: 02.12.2015.
Pečat tijela odgovornog za provođenje javne rasprave:	Odgovorna osoba za provođenje javne rasprave: Matko Segarić, dipl. ing. građ.
Suglasnost na plan prema članku 108. Zakona o prostornom uređenju ("Narodne novine" br. 153/13.): broj suglasnosti Klasa: 350-02/16-11/4 Ur. broj: 531-05-16-02 datum: 19.02.2016.	
Pravna osoba/tijelo koje je izradilo plan:	Zavod za prostorno uređenje Zadarske županije Zadar
Pečat pravne osobe/tijela koje je izradilo plan:	Odgovorna osoba: Stjepan Gverić, prof. geog.
Voditelj plana: Nevena Rosan, dipl. ing. arh.	
Stručni tim u izradi plana:	
1. Nevena Rosan, dipl. ing. arh.	6. Andrea Vukasović-Lončar, dipl. ing. geod.
2. Enea Bajlo, dipl. ing. građ.	7. Dragan Komač, građ. tehn.
3. Dubravka Krpina Car, dipl. ing. arh.	8. Marko Bušijeta, ing. prom.
4. Dolores Bačić, mag. geogr.	9. Danijel Damjanić, građ. tehn.
5. Igor Ramov, dipl. ing. preh. tehn.	10. Vanja Knežević, tehn.
Pečat predstavničkog tijela:	Predsjednik predstavničkog tijela: Živko Kolega, dr. med.
Istovjetnost ovog plana s izvornikom ovjerava:	Pečat nadležnog tijela: