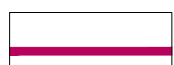









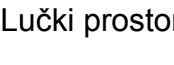




**ZADARSKA ŽUPANIJA**  
**PROSTORNI PLAN UREĐENJA**  
**GRADA ZADRA - IZMJENE I DOPUNE**  
**4. GRAĐEVINSKO PODRUČJE NASELJA**  
**KOŽINO**

**GRANICE:**

-  prostor ograničenja 1000 m pojas kopna
-  prostor ograničenja 300 m pojas mora
-  pojas kopna 100 m od obalne crte
-  građevinsko područje - izgrađeni dio
-  građevinsko područje - neizgrađeni dio
-  jezgra naselja
-  obuhvat obvezne izrade UPU-a

**POVRŠINE ZA RAZVOJ I UREĐENJE NASELJA**

-  izgrađeni dio građevinskog područja
-  neizgrađeni dio građevinskog područja
-  stambena namjena - gusto izgrađeno
-  mješovita namjena - građevine s posebnim uvjetima
-  javna i društvena namjena  
D5 - školska, D8 - vjerska
-  glavne mjesne ceste
-  ostale javne prometne površine
-  Lučki prostor
-  Luke otvorene za javni promet
-  lokalna luka
-  kupalište

**POVRŠINE ZA RAZVOJ I UREĐENJE IZVAN NASELJA**

-  ugostiteljsko-turistička namjena  
T1 - hotel, T2 - turističko naselje, T3 - kamp
-  gospodarska namjena - proizvodna  
I1 - pretežito industrijska, I2 - pretežito zanatska
-  sportsko-rekreativna namjena  
R1 - golf igralište, R2 - sport i rekreacija, R5 - rekreacija
-  groblje
-  zona u funkciji groblja
-  neuređeni dio građevinskog područja

<b>ZADARSKA ŽUPANIJA GRAD ZADAR</b>	
Naziv prostornog plana: <b>PROSTORNI PLAN UREĐENJA GRADA ZADRA - IZMJENE I DOPUNE</b>	
Naziv kartografskog prikaza: <b>GRAĐEVINSKO PODRUČJE NASELJA - KOŽINO</b>	
Broj kartografskog prikaza: <b>4.2.</b>	Mjerilo kartografskog prikaza: <b>1:5.000</b>
Odluka o izradi prostornog plana (službeno glasilo): Glasnik Grada Zadra br. 15/14	Odluka predstavničkog tijela o donošenju plana (službeno glasilo): Glasnik Grada Zadra br. 2/16
Javna rasprava (datum objave): <b>17.11.2015.</b>	Javni uvid održan: od: <b>25.11.2015.</b> do: <b>02.12.2015.</b>
Pečat tijela odgovornog za provođenje javne rasprave:	Odgovorna osoba za provođenje javne rasprave:  <b>Matko Segarić, dipl. ing. grad.</b>
Suglasnost na plan prema članku 108. Zakona o prostornom uređenju ("Narodne novine" br. 153/13.): broj suglasnosti Klasa: <b>350-02/16-11/4</b> Ur. broj: <b>531-05-16-02</b> datum: <b>19.02.2016.</b>	
Pravna osoba/tijelo koje je izradilo plan:	Zavod za prostorno uređenje Zadarske županije Zadar
Pečat pravne osobe/tijela koje je izradilo plan:	Odgovorna osoba:  <b>Stjepan Gverić, prof. geog.</b>
Voditelj plana: <b>Nevena Rosan, dipl. ing. arh.</b>	
Stručni tim u izradi plana:	
1. Nevena Rosan, dipl. ing. arh.	6. Andrea Vukosović-Lončar, dipl. ing. geod.
2. Enea Bajlo, dipl. ing. grad.	7. Dragan Komač, grad. tehn.
3. Dubravka Krpina Čar, dipl. ing. arh.	8. Marko Bušjeta, ing. prom.
4. Dolores Barić, mag. geogr.	9. Danijel Damjančić, grad. tehn.
5. Igor Ramov, dipl. ing. preh. tehn.	10. Vana Knežević, tehn.
Pečat predstavničkog tijela:	Predsjednik predstavničkog tijela:  <b>Živko Kolega, dr. med.</b>
Istovjetnost ovog plana s izvornikom ovjerava:	Pečat nadležnog tijela:

