

ZADARSKA ŽUPANIJA

PROSTORNI PLAN UREĐENJA

GRADA ZADRA - IZMJENE I DOPUNE

4. GRAĐEVINSKO PODRUČJE NASELJA

VELA RAVA

GRANICE:

| | |
|--|--|
| | prostor ograničenja 300 m pojas mora |
| | građevinsko područje - izgrađeni dio |
| | građevinsko područje - neizgrađeni dio |
| | jezgra naselja |

POVRŠINE ZA RAZVOJ I UREĐENJE NASELJA


| | |
|--|---------------------------------------|
| | izgrađeni dio građevinskog područja |
| | neizgrađeni dio građevinskog područja |

| | |
|--|--------------------------------|
| | glavne mjesne ceste |
| | ostale javne prometne površine |

postojeće/planirano

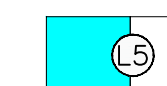
Lučki prostor

Luke otvorene za javni promet



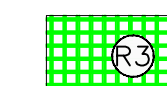
lokalna luka

Luke posebne namjene
Luke nautičkog turizma



sidište - L5

postojeće/planirano



kupalište



prirodna obala

POVRŠINE ZA RAZVOJ I UREĐENJE IZVAN NASELJA




groblje



zona u funkciji groblja

postojeće/planirano



neuređeni dio građevinskog područja



ZADARSKA ŽUPANIJA GRAD ZADAR

Naziv prostornog plana:
**PROSTORNI PLAN UREĐENJA GRADA ZADRA
- IZMJENE I DOPUNE -**

Naziv kartografskog prikaza:
GRAĐEVINSKO PODRUČJE NASELJA - VELA RAVA

Broj kartografskog prikaza: **4.16.** Mjerilo kartografskog prikaza: **1:5.000**

Odluka o izradi prostornog plana (službeno glasilo):
Glasnik Grada Zadra br. 15/14 Odluka predstavničkog tijela o donošenju plana (službeno glasilo):
Glasnik Grada Zadra br. 2/16

Javna rasprava (datum objave): **17.11.2015.** Javni uvid održan:
od: **25.11.2015.**
do: **02.12.2015.**

Pečat tijela odgovornog za provođenje javne rasprave: Odgovorna osoba za provođenje javne rasprave:
Matko Segarić, dipl. ing. građ.

Suglasnost na plan prema članku 108. Zakona o prostornom uređenju ("Narodne novine" br. 153/13.):
broj suglasnosti Klasa: **350-02/16-11/4** Ur. broj: **531-05-16-02** datum: **19.02.2016.**

Pravna osoba/tijelo koje je izradilo plan: Zavod za prostorno uređenje
Zadarske županije
Zadar

Pečat pravne osobe/tijela koje je izradilo plan: Odgovorna osoba:
Stjepan Gverić, prof. geog.

Voditelj plana:
Nevena Rosan, dipl. ing. arh.

Stručni tim u izradi plana:

| | |
|---|--|
| 1. Nevena Rosan, dipl. ing. arh. | 6. Andrea Vukasović-Lončar, dipl. ing. geod. |
| 2. Enea Bajlo, dipl. ing. građ. | 7. Dragan Komac, građ. tehn. |
| 3. Dubravka Krpina Car, dipl. ing. arh. | 8. Marko Bušijeta, ing. prom. |
| 4. Dolores Barić, mag. geogr. | 9. Danijel Damjanić, građ. tehn. |
| 5. Igor Ramov, dipl. ing. preh. tehn. | 10. Vanja Knežević, tehn. |

Pečat predstavničkog tijela: Predsjednik predstavničkog tijela:
Živko Kolega, dr. med.

Istovjetnost ovog plana s izvornikom ovjerava: Pečat nadležnog tijela: