







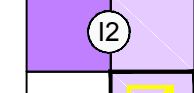
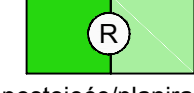

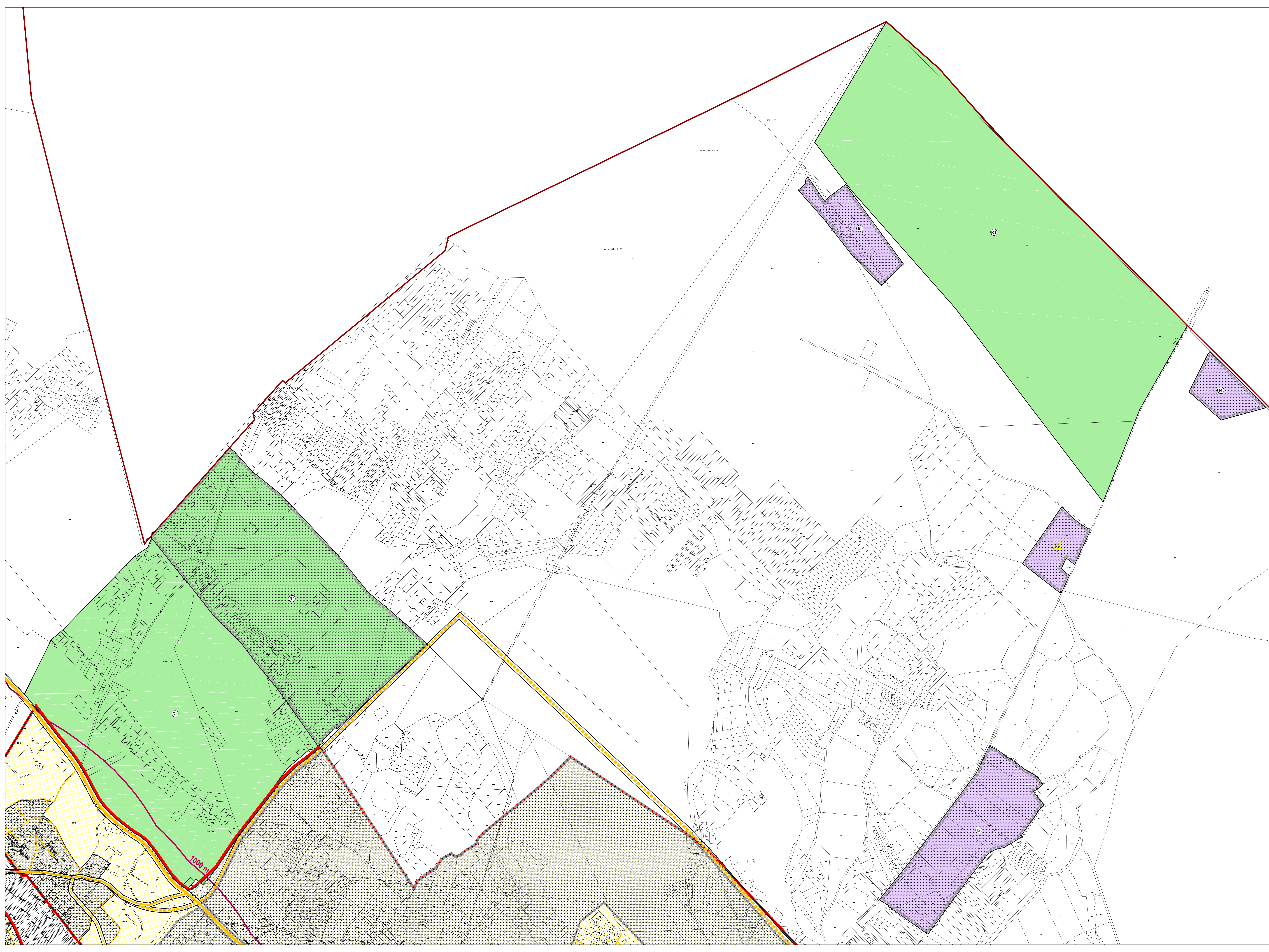


**ZADARSKA ŽUPANIJA**  
**PROSTORNI PLAN UREĐENJA**  
**GRADA ZADRA - IZMJENE I DOPUNE**  
**4. GRAĐEVINSKO PODRUČJE NASELJA**  
**ZADAR**

- GRANICE:**
-  gradska granica
  -  granica građevinskog područja
  -  prostor ograničenja 1000 m pojas kopna
  -  građevinsko područje - izgrađeni dio
  -  građevinsko područje - neizgrađeni dio
  -  obuhvat obvezne izrade UPU-a

- POVRŠINE ZA RAZVOJ I UREĐENJE**
- POVRŠINE ZA RAZVOJ I UREĐENJE NASELJA**
-  izgrađeni dio građevinskog područja
  -  neizgrađeni dio građevinskog područja

- RAZVOJ I UREĐENJE POVRŠINA IZVAN NASELJA**
-  **gospodarska namjena - proizvodna**  
 G1 - pretežno industrijska, G2 - pretežno zanatska, G4 - sklonište za životinje, G5 - bivša farma krava - agroturistički kompleks, G6 - solarna elektrana
  -  **sportsko rekreacijska namjena**  
 R1 - golf igralište, R2 - sport i rekreacija
- postojeće/planirano
-  neuređeni dio građevinskog područja



<b>ZADARSKA ŽUPANIJA</b> <b>GRAD ZADAR</b>	
Naziv prostornog plana: <b>PROSTORNI PLAN UREĐENJA GRADA ZADRA - IZMJENE I DOPUNE</b>	
Naziv kartografskog prikaza: <b>GRAĐEVINSKO PODRUČJE NASELJA - ZADAR</b>	
Broj kartografskog prikaza: <b>4.1.B</b>	Mjerilo kartografskog prikaza: <b>1:5.000</b>
Odluka o grad prostornog plana (službeno glasilo): Glasnik Grada Zadra br. 15/14	Odluka predstavničkog tijela o donošenju plana (službeno glasilo): Glasnik Grada Zadra br. 2/16
Javna rasprava (datum objave): <b>17.11.2015.</b>	Javni ovi održan: od: <b>25.11.2015.</b> do: <b>02.12.2015.</b>
Pečat tijela odgovornog za provođenje javne rasprave:	Odgovorna osoba za provođenje javne rasprave: <b>Matko Segarić, dipl. ing. građ.</b>
Suglasnost na plan prema članku 106. Zakona o prostornom uređenju ("Narodne novine" br. 153/13), broj suglasnosti Klasa: <b>350-02/16-114</b>	Ur. broj: <b>531-05-16-02</b> datum: <b>19.02.2016.</b>
Pravna osoba/tijelo koje je izradio plan:	Zavod za prostorno uređenje Zadarske županije Zadar
Pečat pravne osobe/tijela koje je izradio plan:	Odgovorna osoba: <b>Stjepan Gverić, prof. geog.</b>
Voditelj plana: <b>Nevena Rosan, dipl. ing. arh.</b>	
Studijski tim u izradi plana: 1. Nevena Rosan, dipl. ing. arh. 2. Erna Bajlo, dipl. ing. građ. 3. Dubravka Kiprina Čer, dipl. ing. arh. 4. Doroša Barić, mag. geog. 5. Igor Ranov, dipl. ing. preh. tehn.	6. Aneta Vukosavljević-Lončar, dipl. ing. geod. 7. Dragan Komac, grad. tehn. 8. Mirko Ružička, ing. prem. 9. Danijel Damjanec, grad. tehn. 10. Vanja Knežević, tehn.
Pečat predstavničkog tijela:	Predsjednik predstavničkog tijela: <b>Željko Kolega, dr. med.</b>
Istovjetnost ovog plana s izvornikom ovjersava:	Pečat nadležnog tijela:

