




# ZADARSKA ŽUPANIJA

## PROSTORNI PLAN UREĐENJA

### GRADA ZADRA - IZMJENE I DOPUNE

#### 3. UVJETI ZA KORIŠTENJE, UREĐENJE I ZAŠTITU PROSTORA


#### 0. GRANICE

-  granica Grada
-  prostor ograničenja 1000 m pojas kopna
-  prostor ograničenja 300 m pojas mora



#### 1. UVJETI KORIŠTENJA

##### 1.1. PODRUČJA POSEBNIH UVJETA KORIŠTENJA


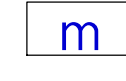

##### Zaštićeni dijelovi prirode

-  spomenik parkovne arhitekture

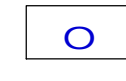


##### Područja Nacionalne ekološke mreže

-  Područja očuvanja značajna za vrste i stanišne tipove
-  Područja očuvanja značajna za ptice



##### Arheološka baština

-  arheološko područje
-  arheološki lokalitet - kopneni
-  arheološki lokalitet - podmorski



##### Povijesna graditeljska cjelina

-  gradska naselja
-  gradska seoska naselja
-  seoska naselja



##### Povijesni sklop i građevina

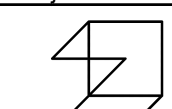
-  civilna građevina
-  sakralna građevina

##### Memorijalna baština

-  memorijalno i povijesno područje
-  spomen (memorijalni) objekt

##### Etnološka baština

-  etnološko područje
-  etnološka građevina

ZADARSKA ŽUPANIJA GRAD ZADAR	
Naziv prostornog plana: <b>PROSTORNI PLAN UREĐENJA GRADA ZADRA - IZMJENE I DOPUNE</b>	
Naziv kartografskog prikaza: <b>UVJETI ZA KORIŠTENJE, UREĐENJE I ZAŠTITU PROSTORA ZADAR, KOŽINO, PETRČANE, CRNO I BABINJUB</b>	
Broj kartografskog prikaza: <b>3.2.A</b>	Mjerilo kartografskog prikaza: <b>1:25.000</b>
Odluka o izradi prostornog plana (službeno glasilo): Glasnik Grada Zadra br. 15/14 Javna rasprava (datum objave): <b>17.11.2015.</b>	
Odluka predstavničkog tijela o donošenju plana (službeno glasilo): Glasnik Grada Zadra br. 2/16 Javni uvid otklan: od: <b>25.11.2015.</b> do: <b>02.12.2015.</b>	
Pečat tijela odgovornog za provođenje javne rasprave:	Odgovorna osoba za provođenje javne rasprave: <b>Matko Segarić, dipl. ing. građ.</b>
Suglasnost na plan prema članku 108. Zakona o prostornom uređenju ("Narodne novine" br. 153/13.); broj suglasnosti Klasa: <b>350-02/16-11/4</b> Ur. broj: <b>531-05-16-02</b> datum: <b>19.02.2016.</b>	
Pravna osoba/tijelo koje je izradio plan: 	
Pečat pravne osobetijela koje je izradio plan:	Odgovorna osoba: <b>Stjepan Gverić, prof. geog.</b>
Voditelj plana: Nevena Rosan, dipl. ing. arh.	
Stručni tim u izradi plana: 1. Nevena Rosan, dipl. ing. arh. 2. Enea Bajlo, dipl. ing. građ. 3. Dubravka Koprać, dipl. ing. arh. 4. Dolores Barić, mag. geogr. 5. Igor Ramov, dipl. ing. preh. tehn. 6. Andrea Vukasović-Lončar, dipl. ing. geod. 7. Dragan Komac, građ. tehn. 8. Marko Bušijeta, ing. prom. 9. Danijel Damjančić, građ. tehn. 10. Vanja Knežević, tehn.	
Pečat predstavničkog tijela:	Predsjednik predstavničkog tijela: <b>Željko Kolega, dr. med.</b>
Istovjetnost ovog prostornog plana s izvornikom ovjerava:	Pečat nadležnog tijela:

