




ZADARSKA ŽUPANIJA
PROSTORNI PLAN UREĐENJA
GRADA ZADRA - IZMJENE I DOPUNE













2. INFRASTRUKTURNI SUSTAVI

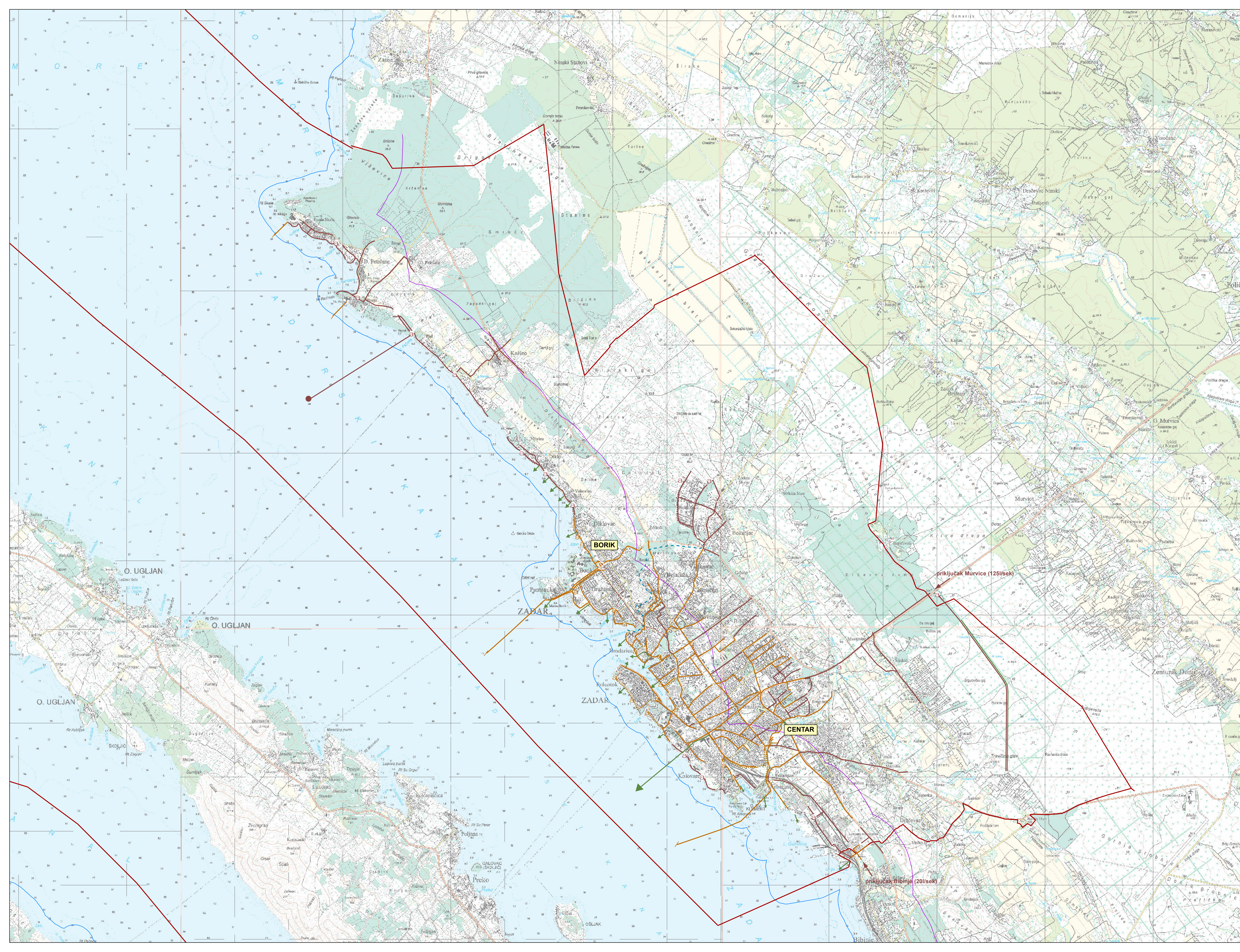
0. GRANICE

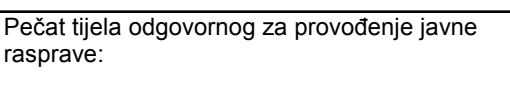
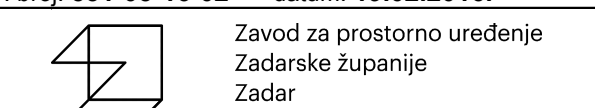
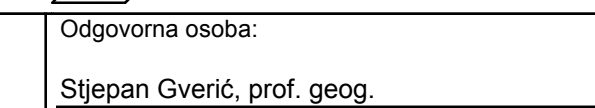
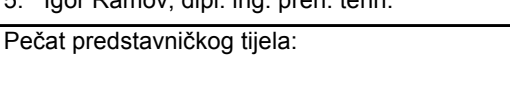
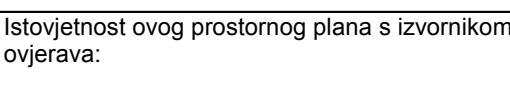
-  granica Grada
-  prostor ograničenja 1000 m pojas kopna
-  prostor ograničenja 300 m pojas mora

2. VODNOGOSPODARSKI SUSTAV

2.2 ODVODNJA OTPADNIH VODA

-  uređaj za pročišćavanje - postojeći
-  uređaj za pročišćavanje - planirani
-  ispust - postojeći
-  ispust - planirani
-  crpna postaja - postojeća
-  crpna postaja - planirana
-  granica sustava odvodnje Centar/Borik
-  glavni kolektor - postojeći
-  glavni kolektor - planirani
-  tlačni cjevovod - postojeći
-  tlačni cjevovod - planirani
-  ispust oborinskih voda



ZADARSKA ŽUPANIJA GRAD ZADAR	
Naziv prostornog plana: PROSTORNI PLAN UREĐENJA GRADA ZADRA - IZMJENE I DOPUNE	
Naziv kartografskog prikaza: INFRASTRUKTURNI SUSTAVI – VODNOGOSPODARSKI SUSTAV: ODVODNJA OTPADNIH VODA ZADAR, KOZINO, PETRČANE, CRNO I BABUŠUB	
Broj kartografskog prikaza: 2.4.A	Mjerilo kartografskog prikaza: 1:25.000
Odluka o izradi prostornog plana (službeno glasilo): Glasnik Grada Zadra br. 15/14 Javna rasprava (datum objave): 17.11.2015. do: 02.12.2015.	Odluka predstavničkog tijela o donošenju plana (službeno glasilo): Glasnik Grada Zadra br. 2/16 Javni uvid očištan: od: 25.11.2015. do: 02.12.2015.
Pečat tijela odgovornog za provođenje javne rasprave: 	Odgovorna osoba za provođenje javne rasprave: Matko Segarić, dipl. ing. grad.
Suglasnost na plan prema članku 108. Zakona o prostornom uređenju ("Narodne novine" br. 163/13.) broj suglasnosti Klasa: 350-02/16-11/4 Ur. broj: 531-05-16-02 datum: 19.02.2016.	
Pravna osobitija koje je izradio plan: 	Zavod za prostorno uređenje Zadarske županije Zadar
Pečat pravne osobitija koje je izradio plan: 	Odgovorna osoba: Stjepan Gverić, prof. geog.
Voditelj plana: Nevena Rosan, dipl. ing. arh. Stručni tim u izradi plana: 1. Nevena Rosan, dipl. ing. arh. 2. Enea Bajlo, dipl. ing. grad. 3. Dubravka Kopina Čar, dipl. ing. arh. 4. Dolores Barić, mag. geogr. 5. Igor Ramov, dipl. ing. preh. tehn. 6. Andrea Vukasović-Lončar, dipl. ing. geod. 7. Dragan Komac, grad. tehn. 8. Marko Buljeta, ing. prom. 9. Danijel Damjanic, grad. tehn. 10. Vanja Knežević, tehn.	
Pečat predstavničkog tijela: 	Predsjednik predstavničkog tijela: Žiljko Kolega, dr. med.
Istovjetnost ovog prostornog plana s izvornikom ovjerava: 	Pečat nadležnog tijela: 