




ZADARSKA ŽUPANIJA
PROSTORNI PLAN UREĐENJA
GRADA ZADRA - IZMJENE I DOPUNE

2. INFRASTRUKTURNI SUSTAVI










0. GRANICE

-  granica Grada
-  prostor ograničenja 1000 m pojas kopna
-  prostor ograničenja 300 m pojas mora






2. VODNOGOSPODARSKI SUSTAV

2.1. KORIŠTENJE VODA



Vodoopskrba

-  vodozahvat/vodocrpilište
-  vodosprema
-  vodosprema - planirana
-  vodosprema - potencijalna
-  uređaj za pročišćavanje pitke vode - planirani
-  crpna stanica
-  crpna stanica - planirana
-  zaštitni koridor
-  razdjelna crta visoke i niske zone


magistralni vodoopskrbni cjevovodi

-  niska zona - postojeći
-  niska zona - planirani
-  visoka zona - postojeći
-  visoka zona - planirani
-  potencijalni cjevovodi



ostali vodoopskrbni cjevovodi

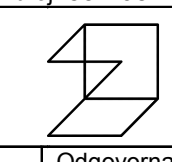
-  postojeći
-  planirani

2.3. UREĐENJE VODOTOKA I VODA

-  vodotok

2.4. MELIORACIJSKA ODVODNJA

-  osnovna kanalska mreža
-  detaljna kanalska mreža

ZADARSKA ŽUPANIJA GRAD ZADAR	
Naziv prostornog plana: PROSTORNI PLAN UREĐENJA GRADA ZADRA - IZMJENE I DOPUNE	
Naziv kartografskog prikaza: INFRASTRUKTURNI SUSTAVI – VODNOGOSPODARSKI SUSTAV ZADAR, KOŽINO, PETRČANE, CRNO I BABINOVO	
Broj kartografskog prikaza: 2.3.A	Mjerilo kartografskog prikaza: 1:25.000
Odluka o izradi prostornog plana (službeno glasilo): Glasnik Grada Zadra br. 15/14 Javni uvid održan: od: 25.11.2015. do: 02.12.2015.	
Odluka predstavničkog tijela o donošenju plana (službeno glasilo): Glasnik Grada Zadra br. 2/16 Javni uvid održan: od: 25.11.2015. do: 02.12.2015.	
Pečat tijela odgovornog za provođenje javne rasprave:	Odgovorna osoba za provođenje javne rasprave: Matko Segarić, dipl. ing. građ.
Suglasnost na plan prema članku 108. Zakona o prostornom uređenju ("Narodne novine" br. 153/13.); broj suglasnosti Klasa: 350-02/16-11/4 Ur. broj: 631-05-16-02 datum: 19.02.2016.	
Pravna osoba/tijelo koje je izradio plan:  Zavod za prostorno uređenje Zadarske županije Zadar	
Pečat pravne osobetijela koje je izradio plan:	Odgovorna osoba: Stjepan Gverić, prof. geog.
Voditelj plana: Nevena Rosan, dipl. ing. arh.	
Stručni tim u izradi plana: 1. Nevena Rosan, dipl. ing. arh. 2. Enea Bajlo, dipl. ing. građ. 3. Dubravka Kopina Čar, dipl. ing. arh. 4. Dolores Barić, mag. geogr. 5. Igor Ramov, dipl. ing. preh. tehn. 6. Andrea Vukasović-Lončar, dipl. ing. geod. 7. Dragan Komar, građ. tehn. 8. Marko Buljeta, ing. prom. 9. Danijel Danjanić, građ. tehn. 10. Vanja Knežević, tehn.	
Pečat predstavničkog tijela:	Predsjednik predstavničkog tijela: Žilko Kolega, dr. med.
Istovjetnost ovog prostornog plana s izvornikom ovjerava:	Pečat nadležnog tijela:

