




ZADARSKA ŽUPANIJA
 PROSTORNI PLAN UREĐENJA
 GRADA ZADRA - IZMJENE I DOPUNE

2. INFRASTRUKTURNI SUSTAVI







0. GRANICE

-  granica Grada
-  prostor ograničenja 1000 m pojas kopna
-  prostor ograničenja 300 m pojas mora


2. VODNOSPODARSKI SUSTAVI

2.1 KORIŠTENJE VODA



Vodoopskrba

-  vodozahvat/vodocrpilište
-  vodosprema
-  vodosprema - planirana
-  vodosprema - potencijalna
-  crpna stanica
-  crpna stanica - planirana












magistralni vodoopskrbni cjevovodi

-  potencijalni cjevovodi

ostali vodoopskrbni cjevovodi

-  postojeći
-  planirani

2.2 ODVODNJA OTPADNIH VODA

-  uređaj za pročišćavanje - postojeći
-  uređaj za pročišćavanje - planirani
-  ispust - postojeći
-  ispust - planirani
-  crpna postaja - postojeća
-  crpna postaja - planirana
-  glavni kolektor - postojeći
-  glavni kolektor - planirani
-  tlačni cjevovod - postojeći
-  tlačni cjevovod - planirani
-  ispust oborinskih voda

ZADARSKA ŽUPANIJA GRAD ZADAR	
Naziv prostornog plana: PROSTORNI PLAN UREĐENJA GRADA ZADRA - IZMJENE I DOPUNE -	
Naziv kartografskog prikaza: INFRASTRUKTURNI SUSTAVI – VODNOSPODARSKI SUSTAVI: KORIŠTENJE VODA I ODVODNJA OTPADNIH VODA OLIBA, SILBA I PREMUDA	
Broj kartografskog prikaza: 2.3./2.4.D	Mjerilo kartografskog prikaza: 1:25.000
Odluka o izradi prostornog plana (službeno glasilo): Glasnik Grada Zadra br. 15/14 Javna rasprava (datum objave): 17.11.2015.	Odluka predstavničkog tijela o donošenju plana (službeno glasilo): Glasnik Grada Zadra br. 2/16 Javni uvodi ođan: od: 25.11.2015. do: 02.12.2015.
Pečat tijela odgovornog za provođenje javne rasprave:	Odgovorna osoba za provođenje javne rasprave: Matko Segarić, dipl. ing. građ.
Suglasnost na plan prema članku 108. Zakona o prostornom uređenju ("Narodne novine" br. 153/13.) Pravna osoba/tijelo koje je izradilo plan: Zavod za prostorno uređenje Zadarske županije Zadar	Ur. broj: 531-05-16-02 datum: 19.02.2016.
Pečat pravne osobe/tijela koje je izradilo plan:	Odgovorna osoba: Stjepan Gverić, prof. geog.
Voditelj plana: Nevena Rosan, dipl. ing. arh. Stručni tim u izradi plana:	6. Andrea Vukasović-Lončar, dipl. ing. geod. 7. Dragan Komac, građ. tehn. 8. Marko Bubieta, ing. prom. 9. Danijel Damjančić, građ. tehn. 10. Vanja Knežević, tehn.
1. Nevena Rosan, dipl. ing. arh. 2. Enea Bajlo, dipl. ing. građ. 3. Dubravka Kopra Čar, dipl. ing. arh. 4. Dolores Barić, mag. geogr. 5. Igor Ramov, dipl. ing. preh. tehn.	Pečat predstavničkog tijela: Živko Kolega, dr. med.
Istovjetnost ovog prostornog plana s izvornikom ovjerava:	Pečat nadležnog tijela:

