




**ZADARSKA ŽUPANIJA**  
**PROSTORNI PLAN UREĐENJA**  
**GRADA ZADRA - IZMJENE I DOPUNE**

**2. INFRASTRUKTURNI SUSTAVI**







**0. GRANICE**

-  granica Grada
-  prostor ograničenja 1000 m pojas kopna
-  prostor ograničenja 300 m pojas mora


**2. VODNOGOSPODARSKI SUSTAVI**

**2.1 KORIŠTENJE VODA**



**Vodoopskrba**

-  vodozahvat/vodocrpilište
-  vodosprema
-  vodosprema - planirana
-  vodosprema - potencijalna
-  crpna stanica
-  crpna stanica - planirana












**magistralni vodoopskrbni cjevovodi**

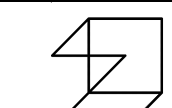

-  potencijalni cjevovodi

**ostali vodoopskrbni cjevovodi**

-  postojeći
-  planirani

**2.2 ODVODNJA OTPADNIH VODA**

-  uređaj za pročišćavanje - postojeći
-  uređaj za pročišćavanje - planirani
-  ispust - postojeći
-  ispust - planirani
-  crpna postaja - postojeća
-  crpna postaja - planirana
-  glavni kolektor - postojeći
-  glavni kolektor - planirani
-  tlačni cjevovod - postojeći
-  tlačni cjevovod - planirani
-  ispust oborinskih voda

<b>ZADARSKA ŽUPANIJA GRAD ZADAR</b>	
Naziv prostornog plana: <b>PROSTORNI PLAN UREĐENJA GRADA ZADRA - IZMJENE I DOPUNE</b>	
Naziv kartografskog prikaza: <b>INFRASTRUKTURNI SUSTAVI - VODNOGOSPODARSKI SUSTAVI: KORIŠTENJE VODA I ODVODNJA OTPADNIH VODA IZ RAVA</b>	
Broj kartografskog prikaza: <b>2.3./2.4.B</b>	Mjerilo kartografskog prikaza: <b>1:25.000</b>
Odluka o izradi prostornog plana (službeno glasilo): Glasnik Grada Zadra br. 15/14 Javna rasprava (datum objave): <b>17.11.2015.</b>	Odluka predstavničkog tijela o donošenju plana (službeno glasilo): Glasnik Grada Zadra br. 2/16 Javni uvjet odobren: od: <b>25.11.2015.</b> do: <b>02.12.2015.</b>
Pečat tijela odgovornog za provođenje javne rasprave:	Odgovorna osoba za provođenje javne rasprave: <b>Matko Segarić, dipl. ing. građ.</b>
Suglasnost na plan prema članku 108. Zakona o prostornom uređenju ("Narodne novine" br. 153/13.); broj suglasnosti Klasa: <b>350-02/16-1/14</b> Ur. broj: <b>531-05-16-02</b> datum: <b>19.02.2016.</b> Pravna osobitija koje je izradio plan: Zavod za prostorno uređenje Zadarske županije Zadar	Pečat pravne osobitijela koje je izradio plan:  Odgovorna osoba: <b>Stjepan Gverić, prof. geog.</b>
Voditelj plana: Nevena Rosan, dipl. ing. arh. Stručni tim u izradi plana: 1. Nevena Rosan, dipl. ing. arh. 2. Enea Bajo, dipl. ing. građ. 3. Dubravka Kopra Čar, dipl. ing. arh. 4. Dolores Barić, mag. geogr. 5. Igor Ramov, dipl. ing. preh. tehn.	Predsjednik predstavničkog tijela: <b>Željko Kolega, dr. med.</b>
Pečat predstavničkog tijela: 	Pečat nadležnog tijela: 