




ZADARSKA ŽUPANIJA
PROSTORNI PLAN UREĐENJA
GRADA ZADRA - IZMJENE I DOPUNE






2. INFRASTRUKTURNI SUSTAVI

0. GRANICE

-  granica Grada
-  prostor ograničenja 1000 m pojas kopna
-  prostor ograničenja 300 m pojas mora




1. ENERGETSKI SUSTAV

1.1 PROIZVODNJA I CIJEVNI TRANSPORT NAFTE I PLINA







-  skladište; ukapljeni naftni plin - UP
-  plinovod - magistralni
-  plinovod - lokalni
-  mjerno redukcijska stanica
-  redukcijska stanica

1.2. ELEKTROENERGETIKA

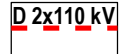
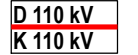
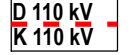
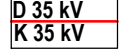
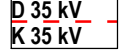


Proizvodni uređaji

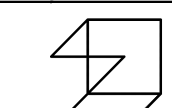
-  solarna elektrana - planirana zona
-  rasklopno postrojenje
-  rasklopno postrojenje - planirano

Transformatorska i rasklopna postrojenja

-  TS 110/35 kV
-  TS 110/35 kV - planirana
-  TS 35/10 kV
-  TS 35/10 kV - planirana
-  TS 20/10/04 kV
-  TS 20/10/04 kV - planirana

Elektroprijenosni uređaji

-  dalekovod 2x110 kV - planirani
-  dalekovod/kabel 110 kV
-  dalekovod/kabel 110 kV - planirani
-  dalekovod/kabel 35 kV
-  dalekovod/kabel 35 kV - planirani
-  dalekovod/kabel 20 kV
-  dalekovod/kabel 10 kV

ZADARSKA ŽUPANIJA GRAD ZADAR	
Naziv prostornog plana: PROSTORNI PLAN UREĐENJA GRADA ZADRA - IZMJENE I DOPUNE -	
Naziv kartografskog prikaza: INFRASTRUKTURNI SUSTAVI – ENERGETSKI SUSTAV SKARDA, IST I MOLAT	
Broj kartografskog prikaza: 2.2.C	Mjerilo kartografskog prikaza: 1:25.000
Odluka o izradi prostornog plana (službeno glasillo): Glasnik Grada Zadra br. 15/14 Javna rasprava (datum objave): 17.11.2015.	
Odluka predstavničkog tijela o donošenju plana (službeno glasillo): Glasnik Grada Zadra br. 2/16 od: 25.11.2015. do: 02.12.2015.	
Pečat tijela odgovornog za provođenje javne rasprave:	Odgovorna osoba za provođenje javne rasprave: Matko Segarić, dipl. ing. građ.
Suglasnost na plan prema članku 108. Zakona o prostornom uređenju ("Narodne novine" br. 153/13.); broj suglasnosti: 350-02/16-1/14 Ur. broj: 531-05-16-02 datum: 19.02.2016.	
Pravna osoba/tijelo koje je izradio plan: 	
Pečat pravne osobe/tijela koje je izradio plan:	Odgovorna osoba: Stjepan Gverić, prof. geog.
Voditelj plana: Nevena Rosan, dipl. ing. arh.	
Stručni tim u izradi plana:	
1. Nevena Rosan, dipl. ing. arh.	6. Andrea Vukasović-Lončar, dipl. ing. geod.
2. Eneja Bajlo, dipl. ing. građ. tehn.	7. Dragan Komac, građ. tehn.
3. Dubravka Kopra Car, dipl. ing. arh.	8. Marko Bubieta, ing. prom.
4. Dolores Barić, mag. geogr.	9. Danijel Damjančić, građ. tehn.
5. Igor Ramov, dipl. ing. preh. tehn.	10. Vanja Knežević, tehn.
Pečat predstavničkog tijela:	Predsjednik predstavničkog tijela: Željko Kolega, dr. med.
Istovjetnost ovog prostornog plana s izvornikom ovjerava:	Pečat nadležnog tijela:

