


















**ZADARSKA ŽUPANIJA**  
**PROSTORNI PLAN UREĐENJA**  
**GRADA ZADRA - izmjene i dopune**

**4. GRAĐEVINSKO PODRUČJE NASELJA**  
**IST**

**GRANICE:**

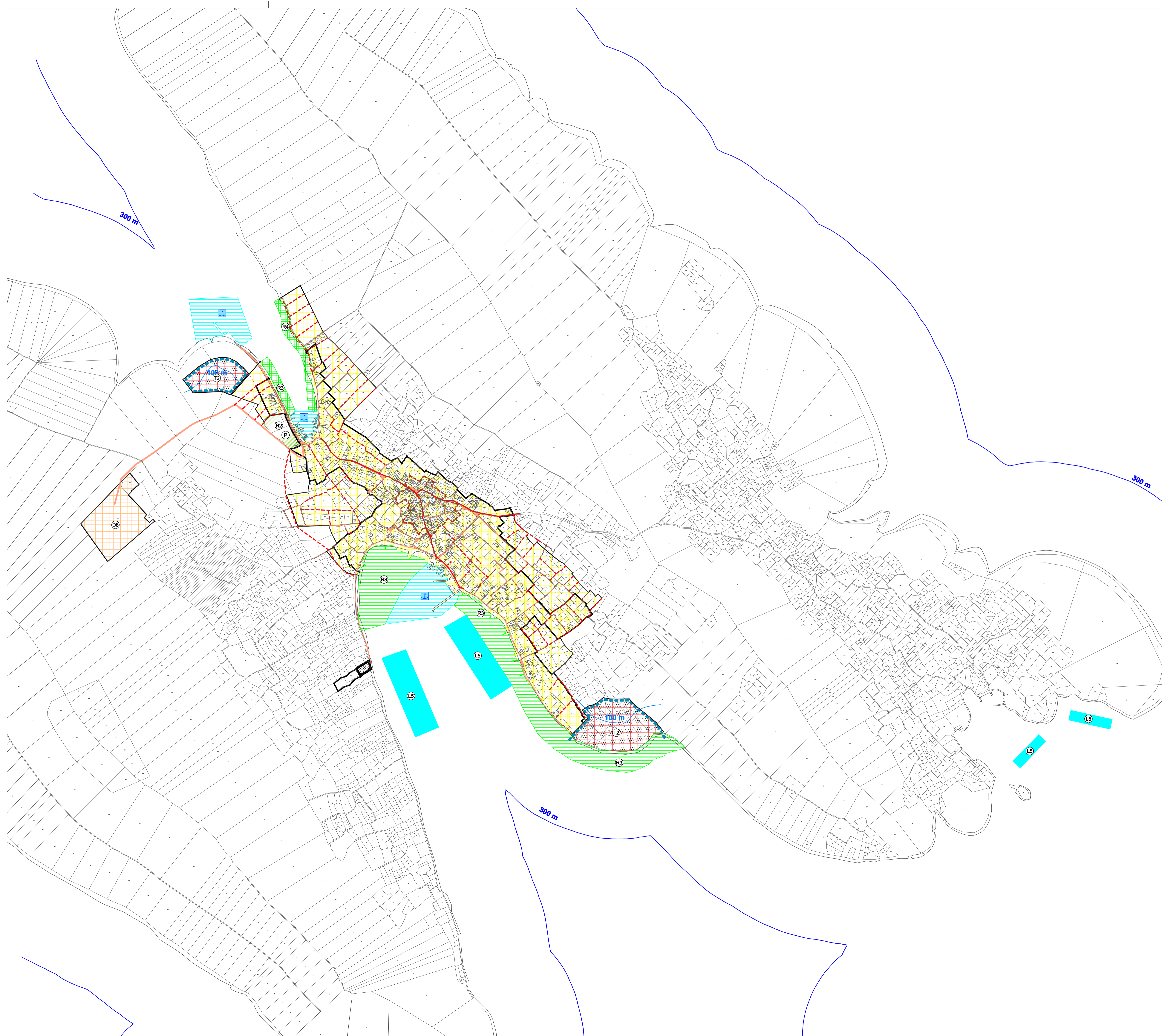
-  prostor ograničenja 300 m pojas mora
-  pojas kopna 100 m od obalne crte
-  građevinsko područje - izgrađeni dio
-  građevinsko područje - neizgrađeni dio
-  jezgra naselja
-  obuhvat obvezne izrade UPU-a

**POVRŠINE ZA RAZVOJ I UREĐENJE NASELJA**

-  izgrađeni dio građevinskog područja
-  neizgrađeni dio građevinskog područja
-  sportsko-rekreativna namjena i javno parkiralište
-  glavne mjesne ceste
-  ostale javne prometne površine
- Lučki prostor**
-  Luke otvorene za javni promet
-  lokalna luka
- Luke posebne namjene**
-  Luke nautičkog turizma
-  središte - L5
-  kupalište
-  prirodna obala

**POVRŠINE ZA RAZVOJ I UREĐENJE IZVAN NASELJA**

-  ugostiteljsko-turistička namjena
-  T2 - turističko naselje
-  javna i društvena namjena
-  D6 - visoko učenje i znanost
-  groblje
-  zona u funkciji groblja
-  neuređeni dio građevinskog područja



**ZADARSKA ŽUPANIJA**  
**GRAD ZADAR**

Naziv prostornog plana: **PROSTORNI PLAN UREĐENJA GRADA ZADRA - izmjene i dopune**

Naziv kartografskog prikaza: **GRAĐEVINSKO PODRUČJE NASELJA - IST**

Broj kartografskog prikaza: **4.9.** Mjerilo kartografskog prikaza: **1:5.000**

<p>Odluka o izradi prostornog plana (službeno glasilo):          Glasnik Grada Zadra br. 06/18</p> <p>Javna rasprava (datum objave):          "Zadarski list" 08. 07. 2019., / 05. 10. 2019.</p> <p>Pečat tijela odgovornog za provođenje javne rasprave:</p>	<p>Odluka predstavničkog tijela o donošenju plana (službeno glasilo):          Glasnik Grada Zadra br. 14/19</p> <p>Javni uvid održan:          od: 18. 07. 2019. do: 14. 10. 2019.          od: 19. 08. 2019. do: 21. 10. 2019.</p> <p>Odgovorna osoba za provođenje javne rasprave:          Matko Segarić, dipl. ing. građ.</p>
---	--

Suglasnost na plan prema članku 108. Zakona o prostornom uređenju ("Narodne novine" br. 153/13, 65/17, 114/18, 39/19):  
 Broj suglasnosti: KLASA: 350/02/19-11/42, URBROJ: 531-06-1-2-19-4, od 5.12.2019. godine

Pravna osoba/tijelo koje je izradilo plan: 

<p>Pečat pravne osobe/tijela koje je izradilo plan:</p> <p>Odgovorna osoba:          Željko Predovan, dipl.ing.arh.</p>	<p>Odgovori voditelj:          Željko Predovan, dipl.ing.arh.</p> <p>Stučni tim u izradi plana:</p> <table style="width: 100%;"> <tr> <td>1. Željko Predovan, dipl. ing. arh.</td> <td>4. Jure Orbić, dipl. ing. građ.</td> </tr> <tr> <td>2. Stjepan Tony Brčić, dipl. ing. upp.</td> <td>5. Luka Predovan, bacc. ing. aedif.</td> </tr> <tr> <td>3. Ivan Sutović, dipl. ing. el.</td> <td>6. Zlatko Adorić, građ. teh.</td> </tr> </table>	1. Željko Predovan, dipl. ing. arh.	4. Jure Orbić, dipl. ing. građ.	2. Stjepan Tony Brčić, dipl. ing. upp.	5. Luka Predovan, bacc. ing. aedif.	3. Ivan Sutović, dipl. ing. el.	6. Zlatko Adorić, građ. teh.
1. Željko Predovan, dipl. ing. arh.	4. Jure Orbić, dipl. ing. građ.						
2. Stjepan Tony Brčić, dipl. ing. upp.	5. Luka Predovan, bacc. ing. aedif.						
3. Ivan Sutović, dipl. ing. el.	6. Zlatko Adorić, građ. teh.						

Pečat predstavničkog tijela: \_\_\_\_\_ Predsjednik predstavničkog tijela:  
**Zvonimir Vrančić, dr. med.**

Istovjetnost ovog plana s izvornikom ovjerava: \_\_\_\_\_ Pečat nadležnog tijela: \_\_\_\_\_