

ZADARSKA ŽUPANIJA







PROSTORNI PLAN UREĐENJA

GRADA ZADRA - izmjene i dopune








4. GRAĐEVINSKO PODRUČJE NASELJA

VELI IŽ








GRANICE:

-  prostor ograničenja 300 m pojas mora
-  pojas kopna 100 m od obalne crte
-  građevinsko područje - izgrađeni dio
-  građevinsko područje - neizgrađeni dio
-  jezgra naselja
-  obuhvat obvezne izrade UPU-a





POVRŠINE ZA RAZVOJ I UREĐENJE NASELJA

-  izgrađeni dio građevinskog područja
-  neizgrađeni dio građevinskog područja
-  ugostiteljsko-turistička namjena
T1 - hotel, T2 - turističko naselje
-  postojeće/planirano
-  glavne mjesne ceste
-  ostale javne prometne površine
-  postojeće/planirano

Lučki prostor

-  Luke otvorene za javni promet
-  lokalna luka
-  Luke posebne namjene
Luke nautičkog turizma
-  marina - L3
-  postojeće/planirano
-  kupalište
-  prirodna obala

POVRŠINE ZA RAZVOJ I UREĐENJE IZVAN NASELJA

-  groblje
-  zona u funkciji groblja
-  postojeće/planirano
-  neuređeni dio građevinskog područja



ZADARSKA ŽUPANIJA GRAD ZADAR

Naziv prostornog plana: **PROSTORNI PLAN UREĐENJA
GRADA ZADRA - izmjene i dopune**

Naziv kartografskog prikaza: **GRAĐEVINSKO PODRUČJE NASELJA - VELI IŽ**

Broj kartografskog prikaza: **4.14.** Mjerilo kartografskog prikaza: **1:5.000**

Odluka o izradi prostornog plana (službeno glasilo):
Glasnik Grada Zadra br. 06/18

Javna rasprava (datum objave):
"Zadarski list" 08. 07. 2019.

Pečat tijela odgovornog za provođenje javne rasprave:
Pečat tijela odgovornog za provođenje javne rasprave:
Matko Segarić, dipl. ing. građ.

Suglasnost na plan prema članku 108. Zakona o prostornom uređenju ("Narodne novine" br. 153/13., 65/17., 114/18. 39/19.):
Broj suglasnosti: KLASA: 350-02/19-11/42, URBROJ: 531-06-1-2-19-4, od 5.12.2019. godine

Pravna osoba/tijelo koje je izradilo plan:


Pečat pravne osobe/tijela koje je izradilo plan:
Odgovorna osoba:
Željko Predovan, dipl.ing.arh. .

Odgovorni voditelj:
Željko Predovan, dipl.ing.arh.

Stručni tim u izradi plana:
1. Željko Predovan, dipl. ing. arh.
2. Stephen Tony Brčić, dipl. ing. upp.
3. Ivan Sutlović, dipl. ing. el.
4. Jure Crbić, dipl. ing. građ.
5. Luka Predovan, bacc. ing. aedif.
6. Zlatko Adorić, građ. teh.

Pečat predstavničkog tijela:
Predsjednik predstavničkog tijela:
Zvonimir Vrančić, dr. med.

Istovjetnost ovog plana s izvornikom ovjerava:
Pečat nadležnog tijela: