

# ZADARSKA ŽUPANIJA







## PROSTORNI PLAN UREĐENJA

### GRADA ZADRA - izmjene i dopune



#### 4. GRAĐEVINSKO PODRUČJE NASELJA



##### MOLAT

###### GRANICE:






-  prostor ograničenja 300 m pojas mora
-  pojas kopna 100 m od obalne crte
-  građevinsko područje - izgrađeni dio
-  građevinsko područje - neizgrađeni dio
-  jezgra naselja
-  obuhvat obvezne izrade UPU-a

###### POVRŠINE ZA RAZVOJ I UREĐENJE NASELJA


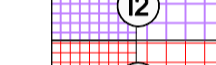


-  izgrađeni dio građevinskog područja
-  neizgrađeni dio građevinskog područja

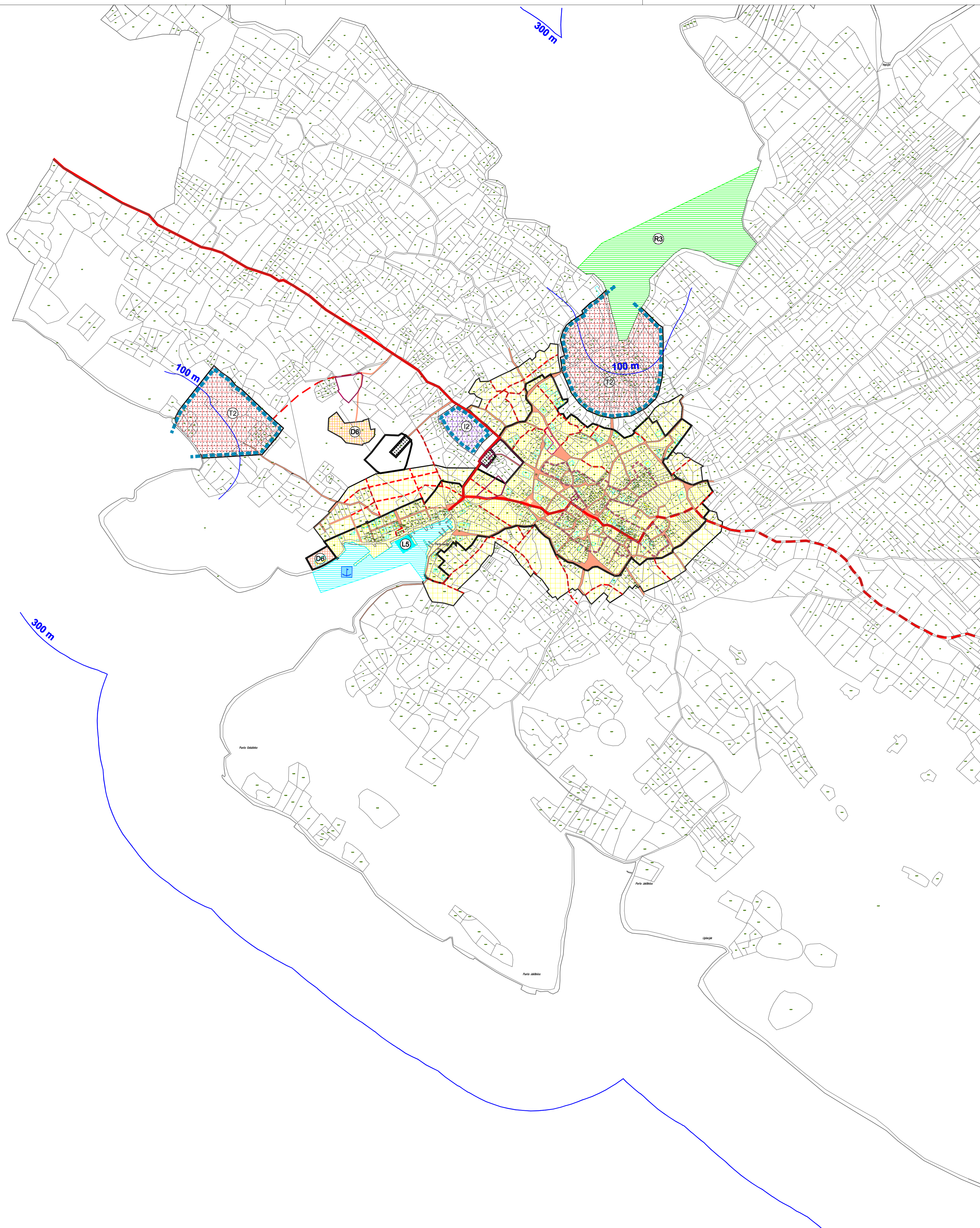
-  glavne mjesne ceste
-  ostale javne prometne površine

###### Lučki prostor


-  Luke otvorene za javni promet
-  lokalna luka
-  Luke posebne namjene
-  Luke nautičkog turizma sidrište - L5
-  kupalište

###### POVRŠINE ZA RAZVOJ I UREĐENJE IZVAN NASELJA

-  gospodarska namjena-proizvodna I2 - prelazno zanatska
-  ugostiteljsko-turistička namjena T2 - turističko naselje
-  javna i društvena namjena D6 - visoko učilište i znanost
-  groblje
-  zona u funkciji groblja
-  neuređeni dio građevinskog područja



#### ZADARSKA ŽUPANIJA GRAD ZADAR

Naziv prostornog plana: <b>PROSTORNI PLAN UREĐENJA GRADA ZADRA - izmjene i dopune</b>	
Naziv kartografskog prikaza: <b>GRAĐEVINSKO PODRUČJE NASELJA - MOLAT</b>	
Broj kartografskog prikaza: <b>4.11.</b>	Mjnilo kartografskog prikaza: <b>1:5.000</b>
Odluka o izradi prostornog plana (službeno glasilo): Glasnik Grada Zadra br. 06/18	Odluka predstavničkog tijela o donošenju plana (službeno glasilo): Glasnik Grada Zadra br. 14/19
Javna rasprava (datum objave): "Zadarski list" 08. 07. 2019., / 05. 10. 2019.	Javni uvid održan: od: 16. 07. 2019. od: 14. 10. 2019. do: 19. 08. 2019. do: 21. 10. 2019.
Pečat tijela odgovornog za provođenje javne rasprave:	Odgovorna osoba za provođenje javne rasprave: <b>Matko Segarić, dipl. ing. građ.</b>
Suglasnost na plan prema članku 108. Zakona o prostornom uređenju ("Narodne novine" br. 153/13., 65/17., 114/18. 39/19.): Broj suglasnosti: KLASA: 350-02/19-11/42, URBROJ: 531-06-1-2-19-4, od 5.12.2019. godine	
Pravna osoba/tijelo koje je izradilo plan: 	
Pečat pravne osobe/tijela koje je izradilo plan:	Odgovorna osoba: <b>Željko Predovan, dipl.ing.arh.</b>
Odgovorni voditelj: <b>Željko Predovan, dipl.ing.arh.</b>	
Stručni tim u izradi plana: 1. Željko Predovan, dipl. ing. arh. 4. Jure Grbić, dipl. ing. građ. 2. Stephen Tony Brčić, dipl. ing. upp. 5. Luka Predovan, bacc. ing. aedif. 3. Ivan Sutlović, dipl. ing. et. 6. Zlatko Adorić, grad. teh.	
Pečat predstavničkog tijela:	Predsjednik predstavničkog tijela: <b>Zvonimir Vrančić, dr. med.</b>
Istovjetnost ovog plana s izvornikom ovjerava:	Pečat nadležnog tijela: