

# ZADARSKA ŽUPANIJA







## PROSTORNI PLAN UREĐENJA

### GRADA ZADRA - izmjene i dopune

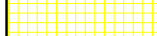

#### 4. GRAĐEVINSKO PODRUČJE NASELJA

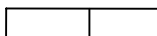

##### BRGULJE

###### GRANICE:

-  prostor ograničenja 300 m pojas mora
-  pojas kopna 100 m od obalne crte
-  građevinsko područje - izgrađeni dio
-  građevinsko područje - neizgrađeni dio
-  jezgra naselja
-  obuhvat obvezne izrade UPU-a




###### POVRŠINE ZA RAZVOJ I UREĐENJE NASELJA


-  izgrađeni dio građevinskog područja
-  neizgrađeni dio građevinskog područja



-  glavne mjesne ceste
-  ostale javne prometne površine

postojeće/planirano




###### Lučki prostor

-  Luke otvorene za javni promet
-  lokalna luka
-  Luke posebne namjene  
Luke naučičkog turizma


-  sidrište - L5

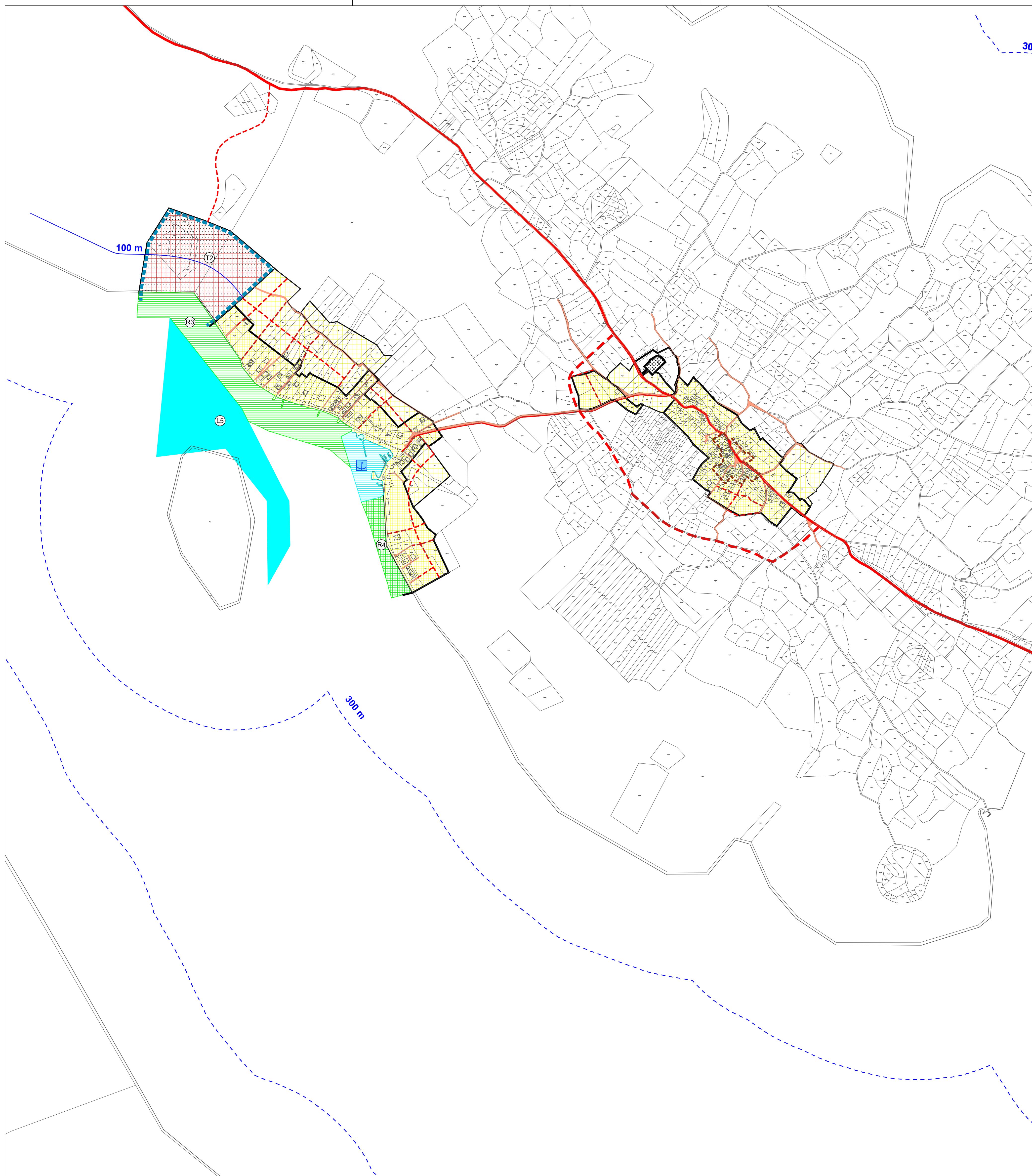
-  kupalište
-  prirodna obala

###### POVRŠINE ZA RAZVOJ I UREĐENJE IZVAN NASELJA

-  ugostiteljsko-turistička namjena  
T2 - turističko naselje
-  groblje
-  zona u funkciji groblja

postojeće/planirano

-  neuređeni dio građevinskog područja



### ZADARSKA ŽUPANIJA GRAD ZADAR

Naziv prostornog plana:		<b>PROSTORNI PLAN UREĐENJA GRADA ZADRA - izmjene i dopune</b>	
Naziv kartografskog prikaza:		<b>GRAĐEVINSKO PODRUČJE NASELJA - BRGULJE</b>	
Broj kartografskog prikaza:	<b>4.10.</b>	Mjerilo kartografskog prikaza:	<b>1:5.000</b>
Odluka o izradi prostornog plana (službeno glasilo):	Glasnik Grada Zadra br. 06/18	Odluka predstavničkog tijela o donošenju plana (službeno glasilo):	Glasnik Grada Zadra br. 14/19
Javna rasprava (datum objave):	od: 16. 07. 2019. do: 19. 08. 2019.	Javni uvid održan:	od: 14. 10. 2019. do: 21. 10. 2019.
*Zadarski list* 08. 07. 2019., / 05. 10. 2019.			
Pečat tijela odgovornog za provođenje javne rasprave:		Odgovorna osoba za provođenje javne rasprave:	<b>Matko Segarić, dipl. ing. građ.</b>
Suglasnost na plan prema članku 108. Zakona o prostornom uređenju ("Narodne novine" br. 153/13, 65/17., 114/18. 39/19.); Broj suglasnosti: KLASA: 350-02/19-11/42, URBROJ: 531-06-1-2-19-4, od 5.12.2019. godine			
Pravna osoba/tijelo koje je izradilo plan: <b>BLUČKI PROJEKT d.o.o.</b> <small>za arhitekturu i prostorno planiranje</small>			
Pečat pravne osobe/tijela koje je izradilo plan:		Odgovorna osoba:	<b>Željko Predovan, dipl.ing.arh.</b>
Odgovorni voditelji: <b>Željko Predovan, dipl.ing.arh.</b> Stručni tim u izradi plana:			
1. Željko Predovan, dipl. ing. arh. 2. Stephen Tony Brčić, dipl. ing. upp. 3. Ivan Sutlović, dipl. ing. el.		4. Jure Grbić, dipl. ing. građ. 5. Luka Predovan, bacc. ing. aedif. 6. Zlatko Adorić, građ. teh.	
Pečat predstavničkog tijela:		Predsjednik predstavničkog tijela:	<b>Zvonimir Vrančić, dr. med.</b>
Istovjetnost ovog plana s izvornikom ovjerava:		Pečat nadležnog tijela:	