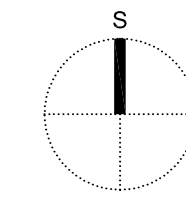


ZADARSKA ŽUPANIJA
GRAD ZADAR

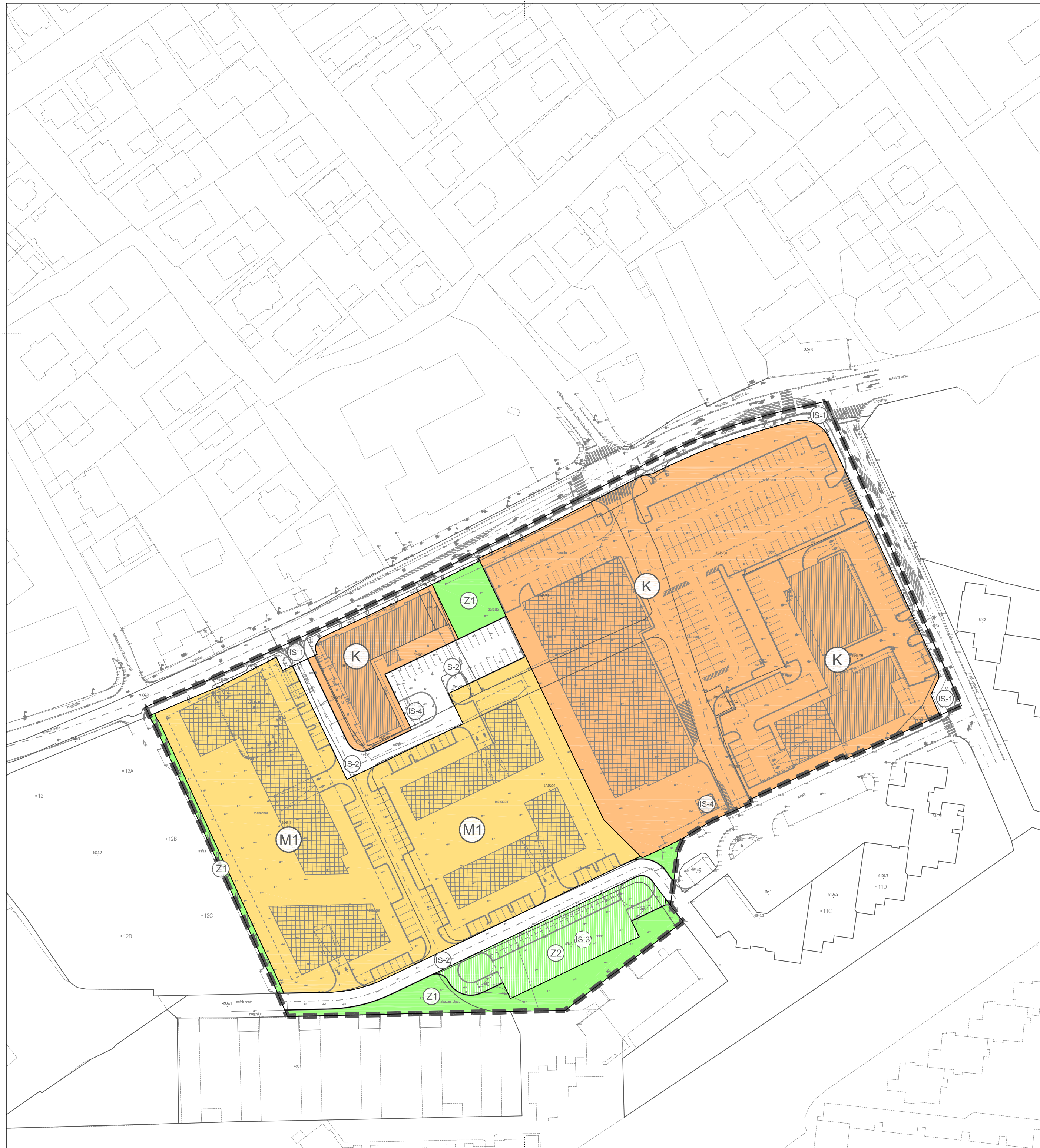
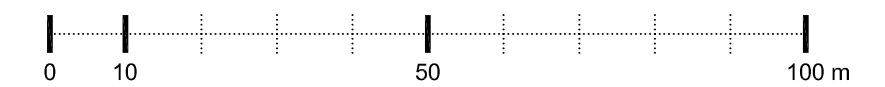
**IZMJENE I DOPUNE
DETALJNOG PLANA UREĐENJA
STAMBENO-POSLOVNOG NASELJA
UZ MURVIČKU CESTU**

1.

DETALJNA NAMJENA POVRŠINA




M 1:1000



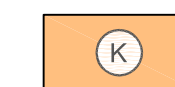
KAZALO:

— — — — GRANICA OBUHVATA PROSTORNOG PLANA

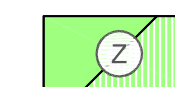
NAMJENA POVRŠINA




MJEŠOVITA NAMJENA
- pretežito stambena



POSLOVNA NAMJENA



JAVNE ZELENE POVRŠINE
Z1 - javni park
Z2 - igrališta i rekreacijske površine

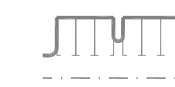


POVRŠINE INFRASTRUKTURNIH SUSTAVA
IS-1 - prometne površine (obodne)
IS-2 - prometne površine (interne)
IS-3 - podzemna garaža ispod sadržaja zone Z2
IS-4 - lokacije planiranih trafostanica

OSTALO



GEODETSKO - KATASTARSKA PODLOGA



PLANIRANI KOLNI PROMET
(kolne, kolno-pješačke i parkirališne površine)



GRADIVI DIO PLANIRANIH NADZEMNIH ETAŽA

Županija:	ZADARSKA ŽUPANIJA									
Grad:	GRAD ZADAR									
Naziv prostornog plana:	IZMJENE I DOPUNE DETALJNOG PLANA UREĐENJA STAMBENO-POSLOVNOG NASELJA UZ MURVIČKU CESTU									
Naziv kartografskog prikaza:	DETALJNA NAMJENA POVRŠINA									
Broj kartografskog prikaza:	1.	Mjerilo kartografskog prikaza: 1:1000								
Odluka o izradi prostornog plana (službeno glasilo):	"Glasnik Grada Zadra" br. 13/20	Odluka predstavničkog tijela o donošenju plana (službeno glasilo): "Glasnik Grada Zadra" br. 3/21								
Javna rasprava (datum objave):	"Zadarski list" (16. veljače 2021.)	Javni uvid održan: od 18. veljače 2021. do 26. veljače 2021.								
Pečat upravnog tijela odgovornog za provođenje javne rasprave:		Odgovorna osoba za provođenje javne rasprave: Matko Segarić, dipl.ing.građ.								
Suglasnost na plan:	Ministarstvo prostornoga uređenja, graditeljstva i državne imovine, Klasa: 350-02/21-14/4; Ur.broj: 531-06-1-2-21-2; 5. ožujka 2021.									
Pravna osoba koja je izradila plan:	D & Z d.o.o. Zadar									
Pečat pravne osobe koja je izradila plan:		Odgovorna osoba: Davor Uglešić, dipl.ing.građ.								
Voditelj izrade prostornog plana:	Josip Gršković, dipl.ing.arh.									
Stručni tim u izradi plana:	<table border="0"> <tr> <td>1. Josip Gršković, dipl.ing.arh.</td> <td>5. Josipa Grbas, dipl.ing.arh.</td> </tr> <tr> <td>2. Filip Juranov, dipl.ing.građ.</td> <td>6. Anita Propadalo, dipl.ing.arh.</td> </tr> <tr> <td>3. Šime Ljubičić, dipl.ing.arh.</td> <td>7. Danijela Kruljac, mag.ing.aedif.</td> </tr> <tr> <td>4. Roko Košta, mag.ing.arch.</td> <td>8. Mauro Kunčić, mag.ing.aedif.</td> </tr> </table>		1. Josip Gršković, dipl.ing.arh.	5. Josipa Grbas, dipl.ing.arh.	2. Filip Juranov, dipl.ing.građ.	6. Anita Propadalo, dipl.ing.arh.	3. Šime Ljubičić, dipl.ing.arh.	7. Danijela Kruljac, mag.ing.aedif.	4. Roko Košta, mag.ing.arch.	8. Mauro Kunčić, mag.ing.aedif.
1. Josip Gršković, dipl.ing.arh.	5. Josipa Grbas, dipl.ing.arh.									
2. Filip Juranov, dipl.ing.građ.	6. Anita Propadalo, dipl.ing.arh.									
3. Šime Ljubičić, dipl.ing.arh.	7. Danijela Kruljac, mag.ing.aedif.									
4. Roko Košta, mag.ing.arch.	8. Mauro Kunčić, mag.ing.aedif.									
Pečat predstavničkog tijela:		Predsjednik predstavničkog tijela: Zvonimir Vrančić, dr.med., v.r.								
Istovjetnost ovog prostornog plana s izvornikom ovjerava:	Pečat nadležnog upravnog tijela: (ime, prezime i potpis)									