














-  GRANICA OBUHVATA
-  GRANICA OBUHVATA IZMJENA I DOPUNA DPU

**TELEKOMUNIKACIJE**

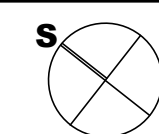
-  POSTOJEĆA TK INSTALACIJA
-  TK INSTALACIJA KOJA SE DEMONTIRA
-  NOVA TK KANALIZACIJA
-  POSTOJEĆI TK ZDENAC
-  NOVOPROJEKTIRANI TK ZDENAC

**ELEKTROOPSKRBA**

-  POSTOJEĆI KABELSKI PRIKLJUČNI ORMAR
-  NOVOPROJEKTIRANI PRIKLJUČNI ORMAR
-  POSTOJEĆA TRAFOSTANICA
-  POSTOJEĆI SREDNJE NAPONSKI KABEL
-  POSTOJEĆI NISKONAPONSKI KABEL
-  NOVI NISKONAPONSKI KABEL

- |                                |                        |
|--------------------------------|------------------------|
| <b>OBJEKTI:</b>                | <b>OSTALO:</b>         |
| A1 STAMBENI OBJEKT (Po)P+4+Pk  | 1 ZAŠTITNO ZELENILLO   |
| A2 STAMBENI OBJEKT (Po+P+4)    | 2 JAVNI PARK           |
| A3 STAMBENI OBJEKT (Po+P+4)    | 3 IGRALIŠTE            |
| A5 STAMBENI OBJEKT (Po+P+4+Pk) | 4 SPORTSKI TERENI      |
| B OSNOVNA ŠKOLA (P+1)          | 5 AUTOBUSNO STAJALIŠTE |
| C MJESNI CENTAR (Po+P+1)       |                        |
| TS TRAFOSTANICA                |                        |

**ZADARSKA ŽUPANIJA**  
**IV. IZMJENA I DOPUNA**  
**DETALJNOG PLANA UREĐENJA**  
**STAMBENE IZGRADNJE VEĆE GUSTOĆE**  
**„CRVENE KUĆE“**  
**2.3. PLAN ELEKTROOPSKRBE I**  
**TELEKOMUNIKACIJA**  
**MJ. 1:1 000**

<b>ZADARSKA ŽUPANIJA</b>		
<b>GRAD ZADAR</b>		
Naziv prostornog plana: <b>IV. IZMJENA I DOPUNA DETALJNOG PLANA UREĐENJA STAMBENE IZGRADNJE VEĆE GUSTOĆE „CRVENE KUĆE“</b>		
Naziv kartografskog prikaza: <b>2.3. PLAN ELEKTROOPSKRBE I TELEKOMUNIKACIJA</b>		
Broj kartografskog prikaza: <b>2.3.</b>	Mjerilo kartografskog prikaza: <b>1:1 000</b>	
Odluka o izradi prostornog plana (službeno glasilo): Glasnik Grada Zadra 10/23, 15/23	Odluka predstavničkog tijela o donošenju plana (službeno glasilo): Glasnik Grada Zadra 5/24	
Javna rasprava (datum objave): 07.03.2024.	Javni uvid održan: od: 11.03.2024. do: 18.03.2024.	
Pečat tijela odgovornog za provođenje javne rasprave:	Odgovorna osoba za provođenje javne rasprave: Matko Segarić, dipl. ing. grad.	
Suglasnost na plan prema članku 108. Zakona o prostornom uređenju ("Narodne novine" br. 153/13, 65/17, 114/18, 39/19, 98/19, 67/23): broj suglasnosti klasa: datum:		
Pravna osoba/tijelo koje je izradilo plan: <b>KONUS d.o.o.</b>		
Pečat pravne osobe/tijela koje je izradilo plan:	Odgovorna osoba: Vice Tadić, dipl.ing.grad.	
Odgovorni voditelj plana: Mario Svaguša, dipl.ing.arh.		
Stručni tim u izradi plana: 1. Mario Svaguša, dipl.ing.arh. 2. Vice Tadić, dipl.ing.grad. 3. Petra Tadić Olivani MBA 4. Dubravka Krpina Car, dipl.ing.arh. 5. Mate Marušić, mag.ing.aedif. 6. Božidar Škara, dipl.ing.et. 7. Marko Ročak, mag.ing.et.		
Pečat predstavničkog tijela:	Predsjednik predstavničkog tijela: Marko Vučetić, v.r.	
Istovjetnost ovog plana s izvornikom ovjerava: Pečat nadležnog tijela:		