


























DETALJNI PLAN UREĐENJA
TURISTIČKOG NASELJA
"PUNTA SKALA"
I ZONE STANOVANJA"
IZMJENE I DOPUNE 2018. GODINE

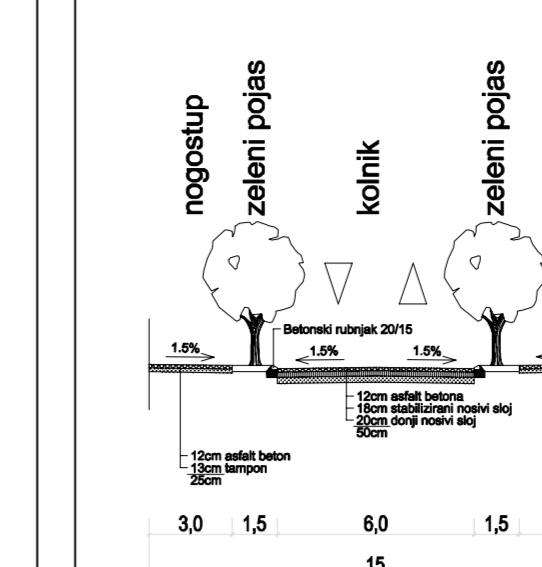
M 1 : 1.000

KAZALO:

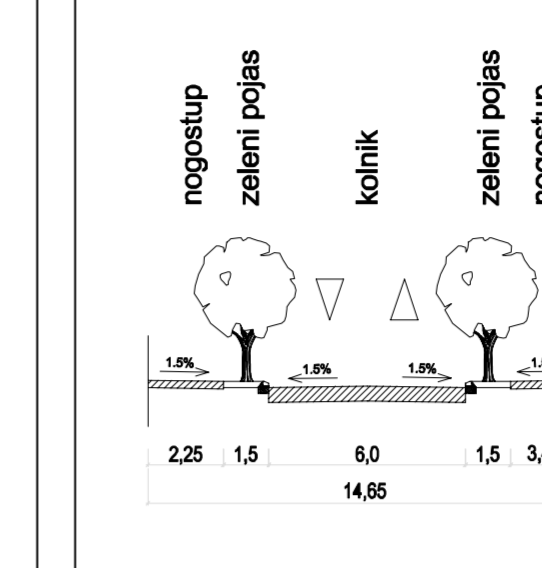
-  GRANICA OBUHVATA
-  prostor ograničenja (ZOP)
-  PROMETNICA
-  parking i nogostup
-  kolnik i osi ceste
-  nogostup
-  zelena površina u sastavu
-  prometne površine
-  smjer prometovanja
-  kota nivelete prometnice
-  radijus kružnice prometnice
-  pad prometnice
-  natkriveno parkiralište - ukopano
-  OSTALO
-  oznaka građevinske čestice
-  građevna čestica
-  građevna površina za koju se ne formira
-  građevna čestica
-  gradivi dio čestice
-  gradivi dio čestice - zamjenska građevina
-  parterno uređena površina
-  područje za uređenje otvorenih bazena
-  staza
-  drvene platforme za ulazak u more
-  i za sunčanje

PRESJECI PROMETNIH KORIDORA

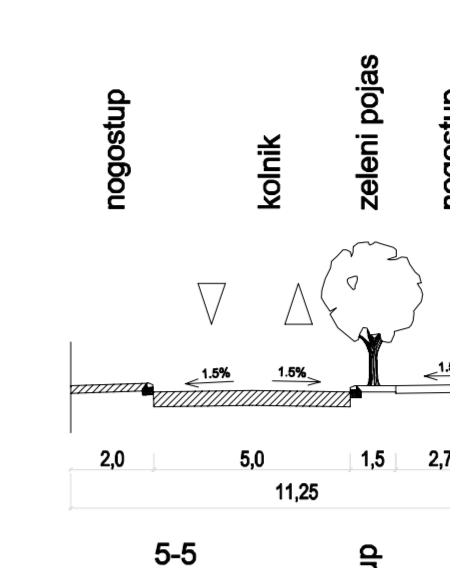
1-1



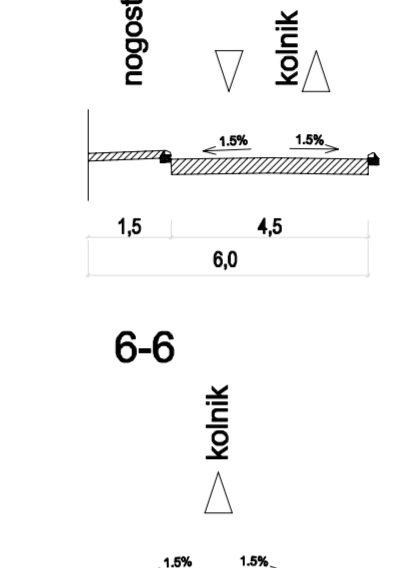
2-2



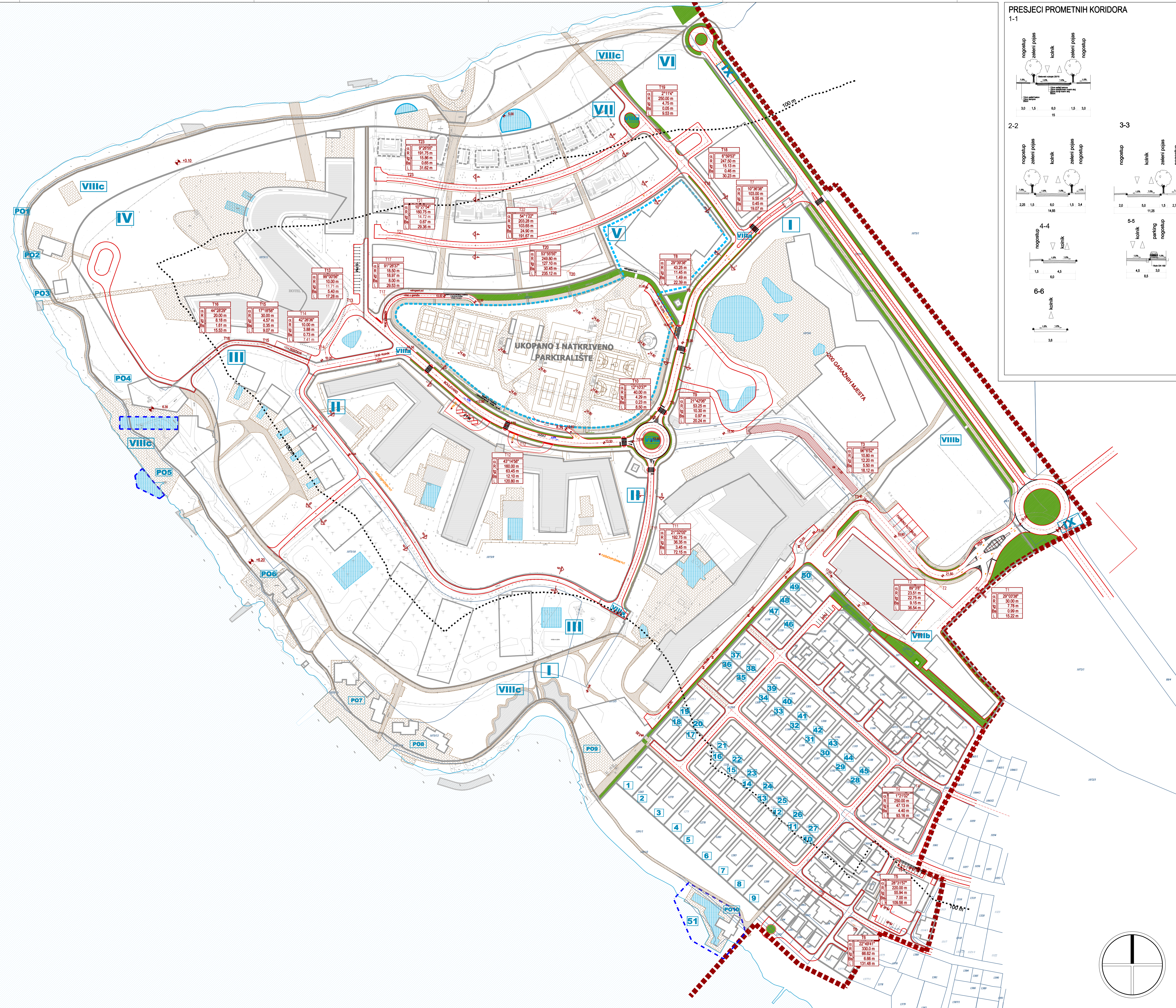
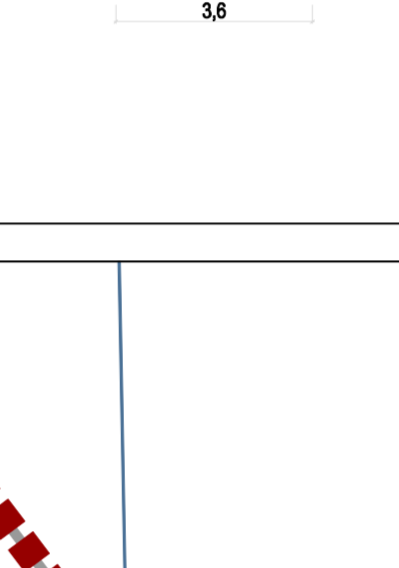
3-3



4-4



6-6



PROMETNA MREŽA

2a

Županija:	ZADARSKA
Grad:	ZADAR
Ime prostornog plana:	DETALJNI PLAN UREĐENJA TURISTIČKOG NASELJA "PUNTA SKALA" I ZONE STANOVANJA - IZMJENE I DOPUNE 2018. GODINE
Ime kartografskog prikaza:	Prometna, telekomunikacijska i komunalna infrastrukturna mreža: PROMETNA MREŽA
Ime kartografskog prikaza:	Za.
Mjerilo kartografskog prikaza:	1:1000
Osobiti o izradi (izmjene i dopune OP-za):	Osoba predstavljačnog tijela o donošenju plana: (natpisno mjesto): "GLASNIK GRADA ZADAR" br.0217.
Jamca rasprava (datum objave):	Datum i mjesto održanja: 15. svibnja 2018. 17. svibnja 2018.
Pisani odgovori na primljene primjedbe:	Odgovorne osobe za provedbu javne rasprave: Matko Šeparčić, dipl. ing. grad.
Suglasnost na plan prema Člaku 108. Zakona o prostornom uređenju ("Narodne Novine" br.53/13, 65/17):	Ime suglasnosti: Klasa:302-01/18-147 Ur. broj: 531-05-18-2 Zagreb, 5. svibnja 2018.
Pravna osoba / fizičko lice za izradu plana:	Ime pravne osobe: BLOCK-PROJEKT d.o.o. ul. Kriška Turka 3, 23000 Zadar tel: 022 492 060 fax: 022 492 068 e-mail: block.projekt@net.hr
Pisani odgovori na primljene primjedbe:	Odgovorne osobe: Željko Pribavljan, dipl. ing. arh.
Odgovorni voditelj:	Željko Pribavljan, dipl. ing. arh.
Štampališni i izradni plan:	5. Željko Pribavljan, dipl. ing. arh. 2. Štefan Tomić, dipl. ing. arh. 3. Ivan Šušteršič, dipl. ing. arh. 4. Jure Črnc, dipl. ing. grad.
Pisani predstavljačnog tijela:	Predstavljač predstavljačnog tijela: Željko Pribavljan
Najvažnost ovog prostornog plana s izvornikom odnosa:	Pisani nadležnog tijela: