

OBJEKTI:

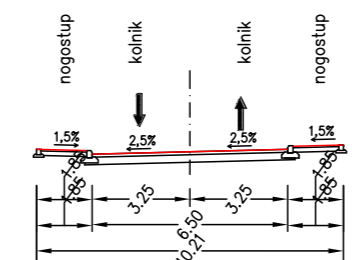
- A1 STAMBENI OBJEKT (Po)P+4+Pk
- A2 STAMBENI OBJEKT (Po+P+4)
- A3 STAMBENI OBJEKT (Po+P+4)
- A4 STAMBENI OBJEKT (Po+P+4+Pk)
- A5 STAMBENI OBJEKT (Po+P+4+Pk)
- B OSNOVNA ŠKOLA (P+1)
- C MJESNI CENTAR (Po+P+1)
- TS TRAFOSTANICA

OSTALO:

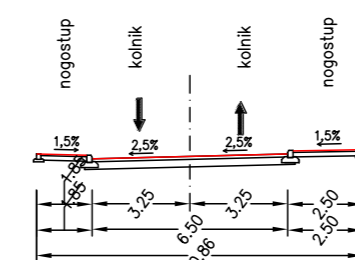
- 1 ZAŠTITNO ZELENILO
- 2 JAVNI PARK
- 3 IGRALIŠTE
- 4 SPORTSKI TERENI
- 5 PJEŠAČKI PLATO
- 6 DVONAMJENSKO SKLONIŠTE - GARAŽA
- 7 SERVISNE ULICE ZA OBJEKTE
- 8 AUTOBUSNO STAJALIŠTE

KARAKTERISTIČNI PRESJECI

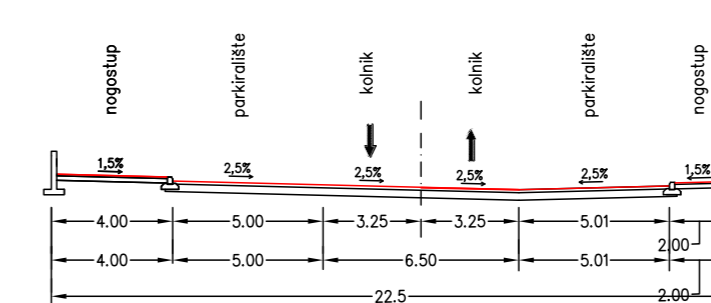
PRESJEK A - A



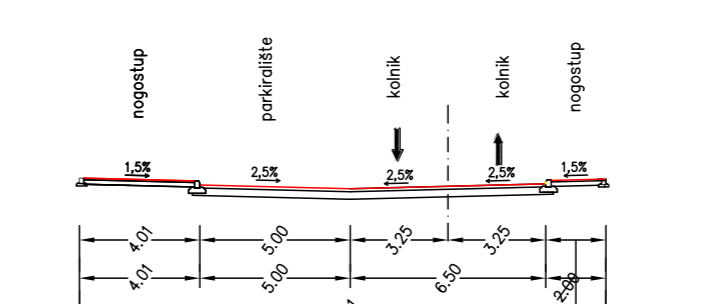
PRESJEK B - B



PRESJEK C - C



PRESJEK D - D



- GRANICA OBUHVATA
- GRANICA OBUHVATA IZMJENE I DOPUNE DPU

**IZMJENE I DOPUNE
DPU
ZONE STAMBENE IZGRADNJE
VEĆE GUSTOĆE
"CRVENE KUĆE"
ZADAR**

MJERILO:
M 1:1000

Županija/Grad Zagreb: ZADARSKA ŽUPANIJA	
Općina/grad: GRAD ZADAR	
Naziv prostornog plana: II IZMJENE I DOPUNE DPU ZONE STAMBENE IZGRADNJE VEĆE GUSTOĆE "CRVENE KUĆE" ZADAR	
Naziv kartografskog prikaza: PLAN PROMETA	
Broj kartografskog prikaza: LIST 2.1.	Mjerilo kartografskog prikaza: M 1:1000
Odluka o izradi (službeno glasilo): "Glasnik Grada Zadra", br. 02/17.	Odluka predstavničkog tijela o donošenju plana (službeno glasilo): "Glasnik Grada Zadra", br. 15/17.
Javna rasprava (datum objave): 22. studeni 2017.	Javni uvid održan: od: 30. studeni 2017. god. do: 07. prosinac 2017. god.
Pečat tijela odgovornog za provođenje javne rasprave:	Odgovorna osoba za provođenje javne rasprave: Matko Segarić dipl.ing.grad. (ime, prezime i potpis)
Pravna osoba/tijelo koje je izradilo plan: KONUS d.o.o. Dobropoljana	
Pečat pravne osobe/tijela koje je izradilo plan:	Odgovorna osoba: Vice Tadić dipl.ing.grad. (ime, prezime i potpis)
Odgovorni voditelj plana: Mario Svagaša, dipl.ing.arh.	
Stručni tim u izradi Izmjena i dopuna plana: 1. Mario Svagaša, dipl.ing.arh. 2. Vice Tadić, dipl.ing.grad. 3. Ivana Grbić, mag.ing.acidif.	
4.Božidar Škara dipl.ing.el. 5.Marko Ročak mag.ing.el. 6.Petra Tadić MBA	
Pečat predstavničkog tijela:	Predsjednik predstavničkog tijela: Zvonimir Vrančić, dr.med. (ime, prezime i potpis)
Istovjetnost ovog prostornog plana s izvornikom ovrjava:	Pečat nadležnog tijela: (ime, prezime i potpis)