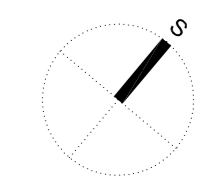
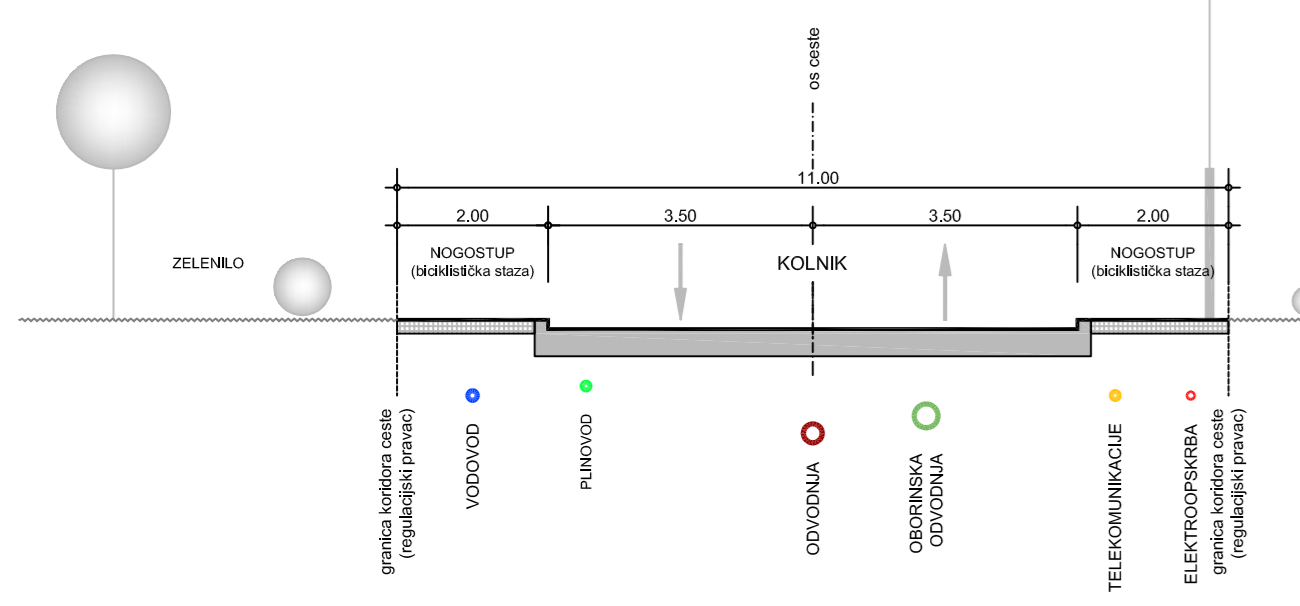


2.B PROMETNA, ULIČNA I KOMUNALNA
INFRASTRUKTURNA MREŽA
VODNOGOSPODARSKI SUSTAV

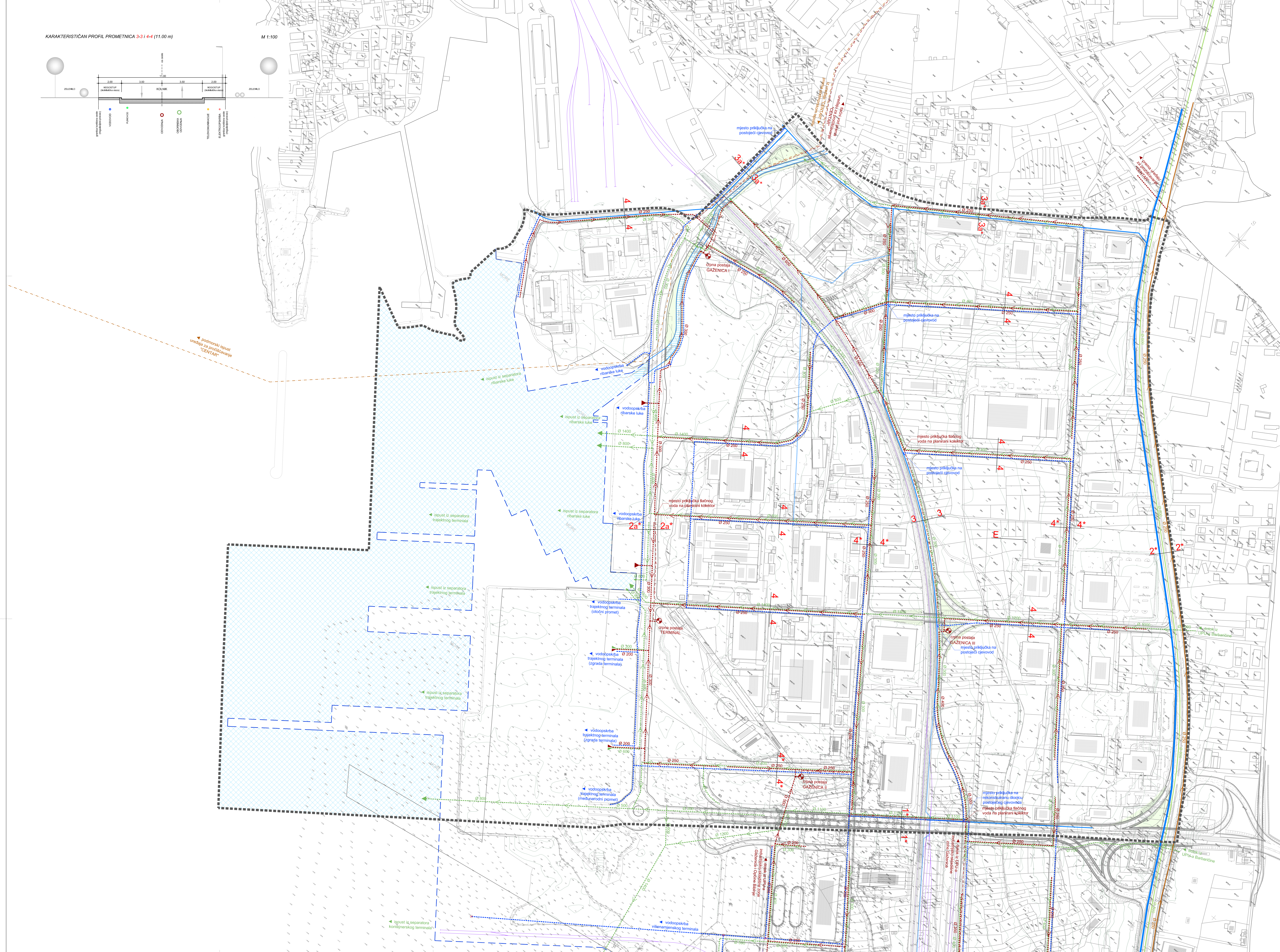


M 1:2000
0 50 100 200 m

KARAKTERISTIČAN PROFIL PROMETNICA 3+3 I 4+4 (11.00 m)



M 1:100



KAZALO:

- GRANICA OBUHVATA PROSTORNOG PLANA
- VODOOPSKRBA
- PLANIRANI VODOVOD
- POSTOJEĆI VODOVOD
- POSTOJEĆI VODOVOD KOJI SE REKONSTRUIRA
- POSTOJEĆI VODOVOD KOJI SE UKIDA
- ODVODNJA
- PLANIRANA ODVODNJA
- PLANIRANA OBORINSKA ODVODNJA
- PLANIRANA ODVODNJA - TLAČNA
- PLANIRANA CRPNA POSTAJA
- POSTOJEĆA ODVODNJA
- POSTOJEĆA OBORINSKA ODVODNJA
- POSTOJEĆI VOD PODMORSKOG ISPUSTA
- OSTALO
- ZAŠTITNE ZELENE POVRŠINE
- MORSKA POVRŠINA
- PLANIRANA LINIJA LUČKE OBALE (GATOVA)
- VODOTOK (potok Rišina)
- PLANIRANE CESTOVNE PROMETNICE
- PLANIRANI ŽELJEZNIČKI KOLOSJECI

KONAČNI PRIJEDLOG PROSTORNOG PLANA

Zupanja:	ZADARSKA ŽUPANIJA
Grad:	GRAD ZADAR
Naziv prostornog plana:	II. IZMJENE I DOPUNE URBANISTIČKOG PLANA UREĐENJA TRAJEKTNI TERMINAL ZADAR
Naziv kartografskog prikaza:	PROMETNA, ULIČNA I KOMUNALNA INFRASTRUKTURNA MREŽA VODNOGOSPODARSKI SUSTAV
Broj kartografskog prikaza:	2.B
Mjerilo kartografskog prikaza:	1:2000
Odlika o izradi prostornog plana (službeno glasilu):	Odlika predstavničkog tijela o donošenju plana (službeno glasilu):
Javna rasprava (datum objave):	Javni uvid odlika:
"Zadarski list" (17. studenog 2020.)	od 23. studenog 2020. do 30. studenog 2020.
Pečat upravnog tijela odgovornog za provođenje javne rasprave:	Odgovorna osoba za provođenje javne rasprave:
	(ime, prezime i potpis)
Pravna osoba koja je izradila plan:	D & Z d.o.o. Zadar
Pečat pravne osobe koja je izradila plan:	Odgovorna osoba:
	Davor Uglešić, dipl.ing.građ.
Voditelj izrade prostornog plana:	Josip Gršković, dipl.ing.građ.
Situčni tim u izradi plana:	1. Josip Gršković, dipl.ing.građ. 2. Filip Jurinov, dipl.ing.građ. 3. Biserka Ljubić, dipl.ing.građ. 4. Josipa Grbec, dipl.ing.građ. 5. Roko Kottić, mag.ing.arch. 6. Anja Prošćati, mag.ing.arch. 7. Daria Kralj, mag.ing.arch. 8. Mauro Kurčić, mag.ing.arch.
Pečat predstavničkog tijela:	Predsjednik predstavničkog tijela:
	(ime, prezime i potpis)
Isovrjetnost ovog prostornog plana s izvornikom potvrđena:	Pečat nadležnog upravnog tijela:
	(ime, prezime i potpis)