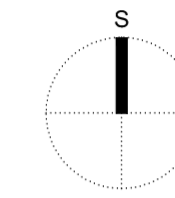
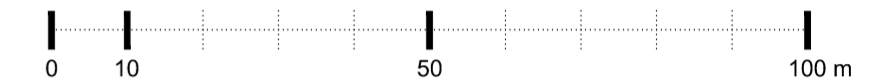


1.

KORIŠTENJE I NAMJENA POVRŠINA

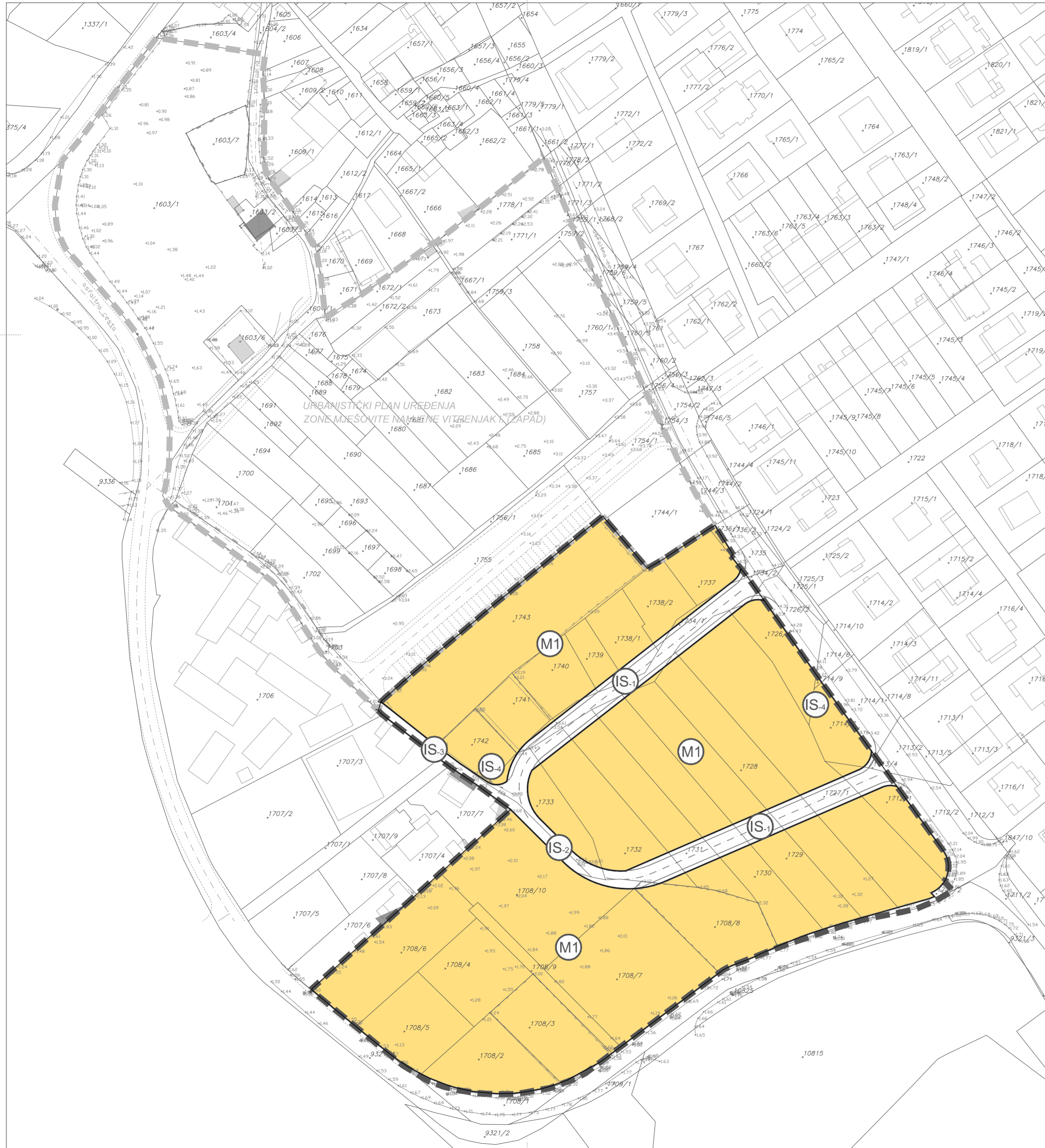


M 1:1000



KONAČNI PRIJEDLOG PROSTORNOG PLANA

Županija:	ZADARSKA ŽUPANIJA	
Grad:	GRAD ZADAR	
Naziv prostornog plana:	URBANISTIČKI PLAN UREĐENJA ZONE MJEŠOVITE NAMJENE VITRENJAK I. (ISTOK)	
Naziv kartografskog prikaza:	KORIŠTENJE I NAMJENA POVRŠINA	
Broj kartografskog prikaza:	1.	Mjerilo kartografskog prikaza: 1:1000
Odluka o izradi prostornog plana (službeno glasilo):	"Glasnik Grada Zadra" br. 6/18	Odluka predstavničkog tijela o donošenju plana (službeno glasilo):
Javna rasprava (datum objave):	"Zadarski list" (29. listopada 2020.)	Javni uvid održan: od 04. studenog 2020. do 04. prosinca 2020.
Pečat upravnog tijela odgovornog za provođenje javne rasprave:		Odgovorna osoba za provođenje javne rasprave: (ime, prezime i potpis)
Suglasnost na plan:		
Pravna osoba koja je izradila plan:	D & Z d.o.o. Zadar	
Pečat pravne osobe koja je izradila plan:		Odgovorna osoba: Davor Uglešić, dipl.ing.građ.
Voditelj izrade prostornog plana:	Josip Gršković, dipl.ing.arh.	
Stručni tim u izradi plana:	<ol style="list-style-type: none"> Josip Gršković, dipl.ing.arh. Filip Juranov, dipl.ing.građ. Šime Ljubičić, dipl.ing.arh. Roko Košta, mag.ing.arch. Anita Propadalo, dipl.ing.arh. Darja Kruljac, mag.ing.aedif. Velimir Hromin, dipl.ing.građ. Vencestav Butić, el.teh. 	
Pečat predstavničkog tijela:		Predsjednik predstavničkog tijela: (ime, prezime i potpis)
Istovjetnost ovog prostornog plana s izvornikom ovjerava:		Pečat nadležnog upravnog tijela: (ime, prezime i potpis)



KAZALO :

-  GRANICA OBUHVATA PROSTORNOG PLANA

- NAMJENA POVRŠINA**
-  MJEŠOVITA NAMJENA
- pretežito stambena

- POVRŠINE INFRASTRUKTURNIH SUSTAVA**
 IS-1 - prometna površina s infrastrukturom (cesta)
 IS-2 - prometna površina / infrastrukturni koridor (kolno-pješačka površina)
 IS-3 - infrastrukturni koridor (pješačka površina)
 IS-4 - lokacije planiranih trafostanica

- OSTALO**
-  GEODETSKO - KATASTARSKA PODLOGA

- PLANIRANI KOLNO-PJEŠAČKI PROMET**
-  - cesta
-  - kolno-pješačka površina
-  - pješačka površina