

Podružice za geodeziju,
građevinarstvo i projektiranje d.o.o.
Zadar

Geocad d.o.o. Zadar

za geodeziju, građevinarstvo i projektiranje

Eugena Kvaternika 13, 23 000 Zadar

Tel. +385 23 211-772 / Faks +385 23 317-114

E-mail: geocad@zd.ht.hr

OIB: 69299812505

SNIMAK IZVEDENOG STANJA

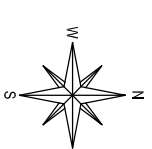
Mjerilo 1:500

LIST 1

Katastarska općina: Zadar

MBR: 335193

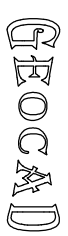
Detaljni list: 75, 80



Legenda:
— obilježeni koridor
— ULIČA GRADIŠĆANSKIH HRVATA

Izradio/la:
Ivan Dukovac, mag. ing. geod. et geoinf.
Zadar, veljača 2021. godine
Broj elaborata: /2021.

**Odgovorna osoba za obavljanje stručnih
geodetskih poslova:**
Nenad Čuriš, ing. geod.



Poduzeće za geodeziju,
građevinarstvo i projektiranje d.o.o.
Zadar

Geocad d.o.o. Zadar

za geodeziju, građevinarstvo i projektiranje

Eugena Kvaternika 13, 23 000 Zadar

Tel. +385 23 211-772 / Faks +385 23 317-114

E-mail: geocad@zd.ht.hr

OIB: 69299812505

Investitor:
GRAD ZADAR
Narodni trg 1, 23000 Zadar
OIB 09933651854

SKICA IZVEDENOG STANJA

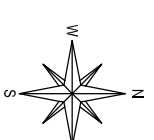
Mjerilo 1:500

LIST 2

Katastarska općina: Zadar

MBR: 335193

Detaljni list: 75, 80



Legenda:
— obilježeni koridor
ULICA GRADIŠĆANSKIH HRVATA

Izradio/a:
Ivan Dukovac, mag. ing. geod. et geoinf.
Zadar, veljača 2021. godine
Broj elaborata: /2021.

Odgovorna osoba za obavljanje stručnih
geodetskih poslova:
Nenad Curiš, ing. geod.