

**REPUBLIKA HRVATSKA
ZADARSKA ŽUPANIJA
GRAD ZADAR
Gradonačelnik**

Klasa: 940-01/13-01/35
Ur. broj: 2198/01-1/4-13-8
Zadar, 6.prosinca 2013.

- GRADSKOM VIJEĆU GRADA ZADRA -

PREDMET:

Prijedlog Odluke o ukidanju statusa javnog dobra u općoj uporabi – nerazvrstane ceste na nekretnini oznake čest. zem. 2268/13 k.o. Diklo

**NADLEŽNOST
ZA DONOŠENJE:**

GRADSKO VIJEĆE GRADA ZADRA

PRAVNI TEMELJ:

- Zakon o cestama, članak 103.
(“Narodne novine” br.84/11, 18/13,22/13 i 54/13)
-Statut Grada Zadra - članak 27.
(„Glasnik Grada Zadra“ , broj: 9/09, 28/10 i 3/13)

PREDLAGATELJ:

Gradonačelnik

IZVJESTITELJ:

Gradonačelnik

MATERIJAL IZRADIO:

UO za gospodarenje gradskom imovinom

Obrazloženje

Čestica zemlje 2268/13 k.o. Diklo površine 184 m² upisana je u z.k. ul. 486 k.o. Diklo, javno dobro u općoj uporabi, nerazvrstana cesta. Kako to nije pravo stanje nekretnine, jer ista ne predstavlja cestu, potrebno je usvojiti predloženu Odluku.

Slijedom navedenoga dostavlja se Gradskom vijeću Prijedlog Odluke o ukidanju statusa javnog dobra u općoj uporabi nekretnine – na razmatranje i odlučivanje.

GRADONAČELNIK
Božidar Kalmeta, dipl.ing, v.r.

Temeljem članka 103. Zakona o cestama („Narodne novine“, broj 84/11, 18/13,22/13 i 54/13) i članka 27. Statuta Grada Zadra („Glasnik Grada Zadra“, broj 9/09,28/10 i 3/13), **Gradsko vijeće Grada Zadra, na ____ . sjednici, održanoj dana _____ 2013. godine, donosi**

O D L U K U

o ukidanju statusa javnog dobra u općoj uporabi – nerazvrstane ceste na nekretnini oznake čest. zem. 2268/13 k.o. Diklo

Članak 1.

Ukida se status javnog dobra u općoj uporabi – nerazvrstane ceste na nekretnini oznake čest. zem. 2268/13 k.o. Diklo površine 184 m² .

Članak 2.

Nalaže se Zemljišnoknjižnom odjelu Općinskog suda u Zadru brisanje zabilježbe sa čest.zem.2268/13 k.o. Diklo, upisane u ZK-ulošku 486, javno dobro u općoj uporabi, nerazvrstana cesta uz istovremenu uknjižbu prava vlasništva u korist Grada Zadra za cijelo.

Članak 3.


Ova Odluka stupa na snagu danom donošenja, a objavit će se u „Glasniku Grada Zadra“.

Klasa: 940-01/13-01/35
Ur.broj:2198/01-2/1-13-9
Zadar, _____ 2013. godine

GRADSKO VIJEĆE GRADA ZADRA

PREDSJEDNIK

Živko Kolega, dr.med.



REPUBLIKA HRVATSKA
ZADARSKA ŽUPANIJA



GRAD ZADAR
Upravni odjel za prostorno uređenje
i graditeljstvo

Klasa: 940-01/13-01/35
Ur.broj: 2198/01-3-13-5
Zadar, 06. prosinca 2013. god.

Grad Zadar
Upravni odjel za gospodarenje
gradskom imovinom
-ovdje-

Predmet: mišljenje,
-dostavlja se,

Po zahtjevu Upravnog odjela za gospodarenje gradskom imovinom od 02. prosinca 2013. godine, u postupku ukidanja statusa javnog dobra u općoj uporabi na nekretnini oznake čest. zem. 2268/13 k.o. Diklo, u površini od 184 m², **dajemo slijedeće očitovanje/ mišljenje u pogledu važeće prostorno-planske dokumentacije:**

Uvidom u prostorno-plansku dokumentaciju, Izmjene i dopune Prostornog plana uređenja Grada Zadra („Glasnik Grada Zadra“, broj 16/11), utvrđeno je da se predmetna čestica prema kartografskim prikazima navedenog Plana nalazi u:

- Području stambene namjene manje gustoće, prema kartografskom prikazu 5. RAZVOJ I UREĐENJE NASELJA- Zadar, mj. 1:5000; te da se preko predmetne čestice zemlje ne planira gradnja prometnice prema navedenoj prostorno-planskoj dokumentaciji.

Slijedom navedenog dajemo pozitivno mišljenje.

S poštovanjem,

v. d. PROČELNIK: 22

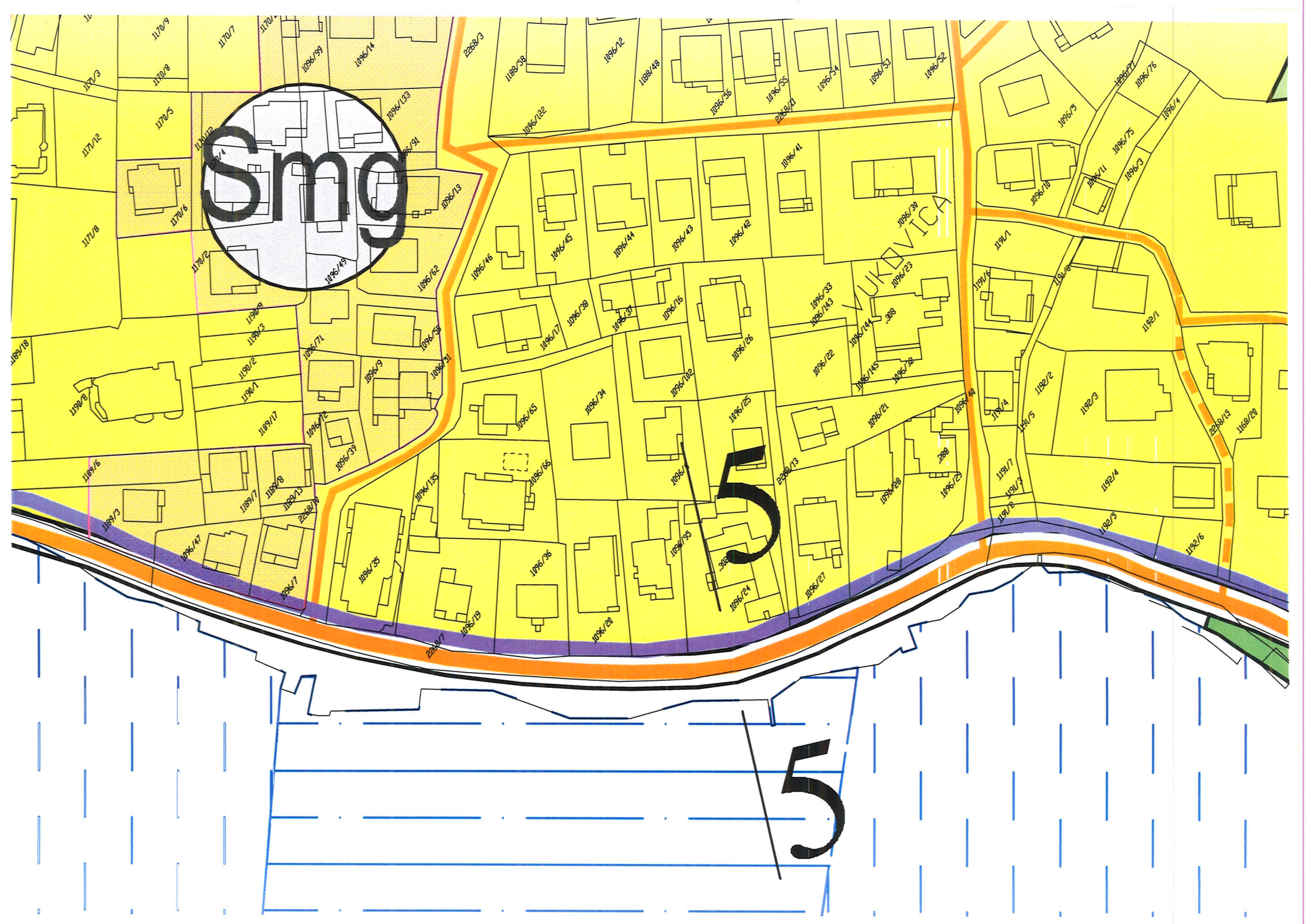
Matko Segarić, dipl.inž.građ.

smg

5

5

VIKOVICA



ZADARSKA ŽUPANIJA

PROSTORNI PLAN UREĐENJA


GRADA ZADRA - IZMJENE I DOPUNE

5. RAZVOJ I UREĐENJE NASELJA

ZADAR

mj. 1:5.000

GRANICE:



granica građevinskog područja

granica ZOP-a 1000 m

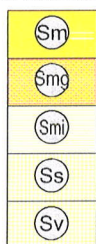
granica ZOP-a - more 300 m



povijesna jezgra naselja

jezgra naselja

NAMJENE



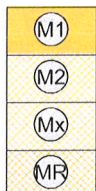
- stambena namjena
manja gustoća

- stambena namjena
manja gustoća - gušća izgrađenost

- stambena namjena
manja gustoća - posebni uvjeti

- stambena namjena
srednja gustoća

- stambena namjena
veća gustoća



- mješovita namjena
pretežito stambena

- mješovita namjena
pretežito poslovna

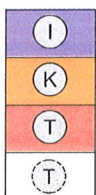
- mješovita namjena
građevine s posebnim uvjetima

- mješovita namjena
razvoj



- javna i društvena namjena
zdravstvena - D3, predškolska - D4, školska - D5, visoko
učilište i znanost - D6, kultura - D7, vjerska - D8

gospodarska namjena

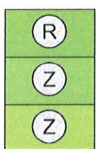


- proizvodna
pretežito industrijska - I1, pretežito zanatska - I2

- poslovna
pretežito trgovačka - K2, komunalno servisna - K3,

- ugostiteljsko-turistička
hotel - T, hotelsko naselje - T1

- planirani gradski hoteli



- sportsko-rekreacijska namjena
R1-golf igralište, R2 - sport i rekreacija, R3 - kupalište, R5 - rekreacija

- javne zelene površine
javni park - Z1, odmoriste, vrt - Z3

- zaštitne zelene površine



groblje

lučko područje

luke otvorene za javni promet



putnička luka

teretna luka

lokalna luka

luke posebne namjene



sportska luka (Ls), ribarska luka (Lr), nautička luka (Ln)



područje mora namjenjeno kupanju

uređeni dio obale s pripadajućim područjem mora



NESLUŽBENA KOPIJA

REPUBLIKA HRVATSKA
Općinski sud u Zadru
ZEMLJIŠNOKNJIŽNI ODJEL ZADAR

Stanje na dan: 09.12.2013.

Verificirani ZK uložak

Katastarska općina: 334634, DIKLO

Broj ZK uložka: 486

Broj zadnjeg dnevnika: Z-5972/2013

Aktivne plombe:

IZVADAK IZ ZEMLJIŠNE KNJIGE

A

Posjedovnica

PRVI ODJELJAK

Rbr.	Broj zemljišta (kat. čestice)	Oznaka zemljišta	Površina			Primjedba
			jutro	hvat	m2	
1.	2255/1	PUT			1439	
2.	2255/2	PUT			580	
3.	2258/1	PUT			3489	
4.	2258/2	PUT			575	
5.	2258/3	PUT			248	
6.	2258/4	PUT			7747	
7.	2258/5	PUT			17	
8.	2258/6	PUT			761	
9.	2258/7	PUT			135	
10.	2258/8	PUT			146	
11.	2258/10	PUT			3560	
12.	2258/11	PUT			4094	
13.	2263/2	PUT				
14.	2264/1	PUT				

15.	2264/4	PUT	3547
16.	2265/1	PUT, DVORIŠTE	8575
		PUT	8550
		DVORIŠTE	25
17.	2265/6	PUT, DVORIŠTE	33
		PUT	33
18.	2265/7	PUT	323
19.	2266/2	PUT	
20.	2266/3	PUT	
21.	2266/4	PUT	3547
22.	2266/17	PUT	1325
23.	2267/1	PUT	305
24.	2268/4	ULICA	
25.	2268/7	PUT	1566
26.	2268/12	PUT	1723
27.	2268/13	PUT	184
28.	2268/14	PUT	782
29.	2268/15	PUT	198
30.	2276/2	PUT	9
31.	2276/3	PUT	28
		UKUPNO:	44936

B**Vlastovnica**

Rbr.	Sadržaj upisa	Primjedba
1. Vlasnički dio: 1/1		
1.2	Zaprimljeno 11.03.2013.g. pod brojem Z-3079/2013	
JAVNO DOBRO U OPĆOJ UPORABINERAZVRSTANA CESTA		

GRAD ZADAR, OIB: 09933651854, ZADAR

Rbr.	Sadržaj upisa	Primjedba
Upisi koji vrijede za sve udjele na B listu:		
2.1	Zaprimljeno 03.02.2009. broj Z-999/09 Zabilježuje se odbačena molba za uknjižbu prava vlasništva Republike Hrvatske čest. zem. 2255/1, 2255/2, 2263/2, i 2266/17.	

C**Teretovnica**

Rbr.	Sadržaj upisa	Iznos	Primjedba
Tereta nema!			

Potvrđuje se da ovaj izvadak odgovara stanju zemljišne knjige na datum 09.12.2013.