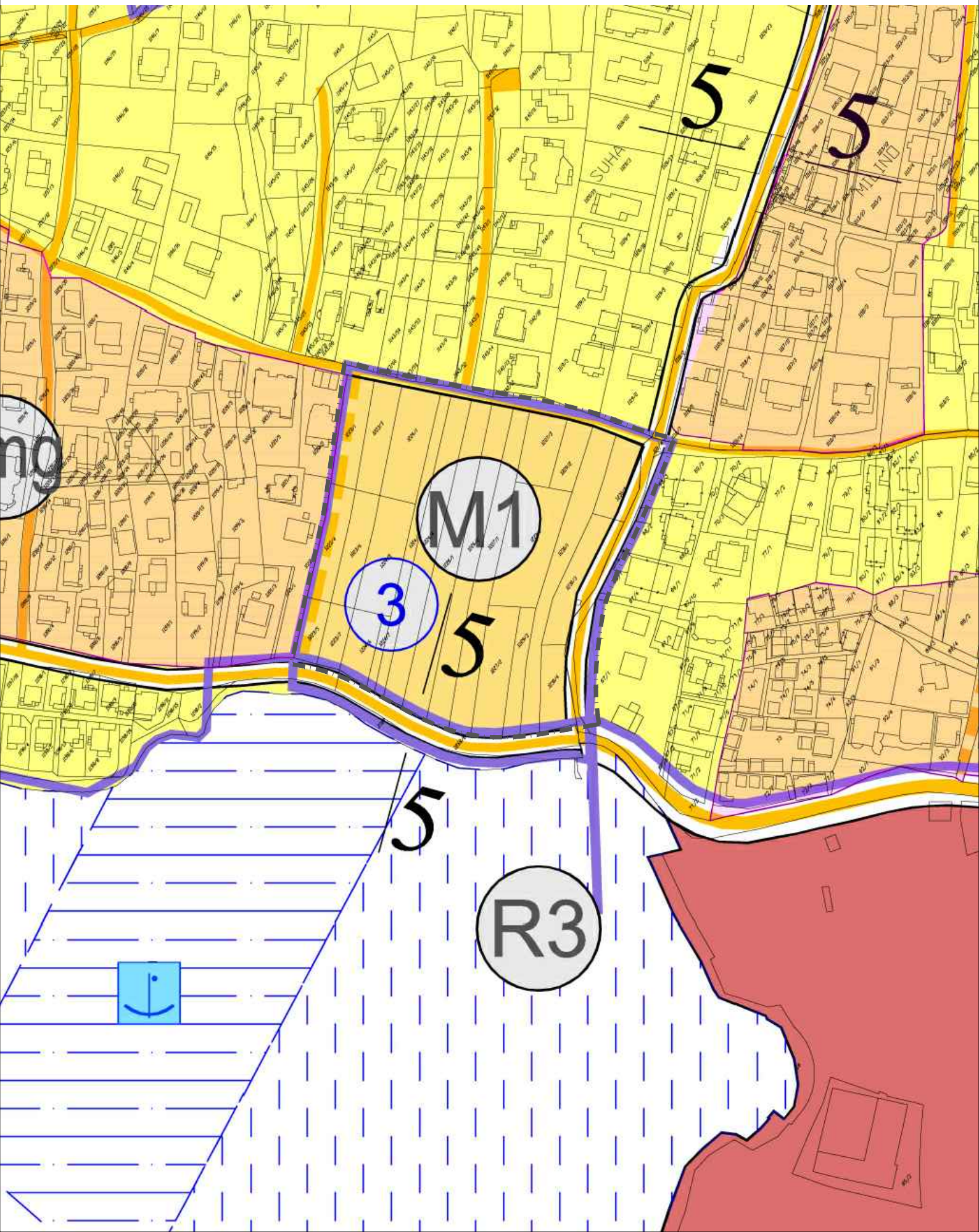
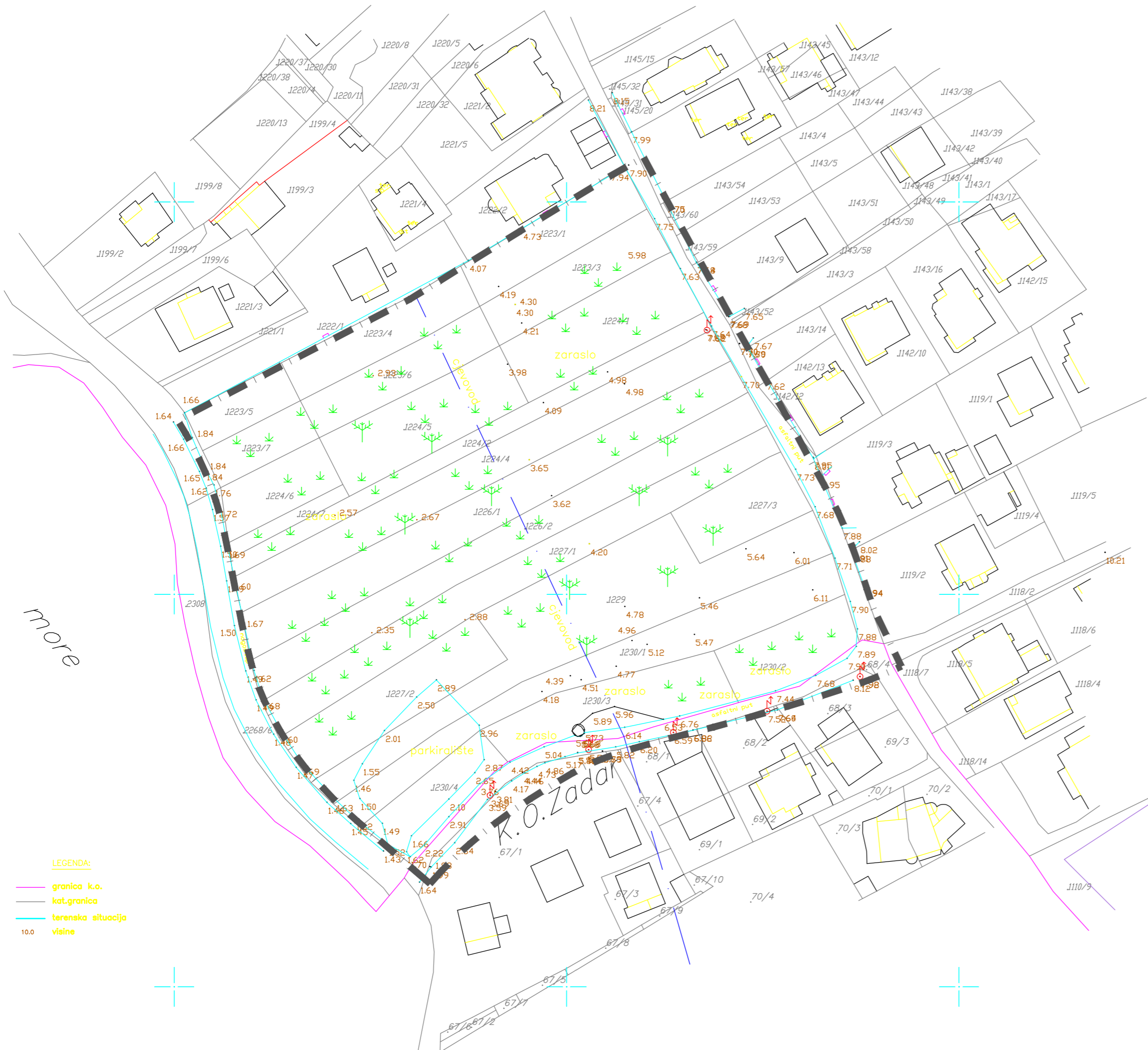


SITUACIJA NA PLANU VIŠEG REDA

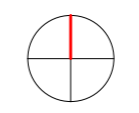
IZMJENE I DOPUNE PROSTORNOG PLANA UREĐENJA GRADA ZADRA

M 1:2000





LEGENDA:
 - granica k.o.
 - kat.granica
 - terenska situacija
 10.0
 - visine



mjerilo 1:1000




0. SITUACIJA SA ZONOM OBUHVATA
 K.O. DIKLO

POSTOJEĆE STANJE SA GRANICOM
 OBUHVATA

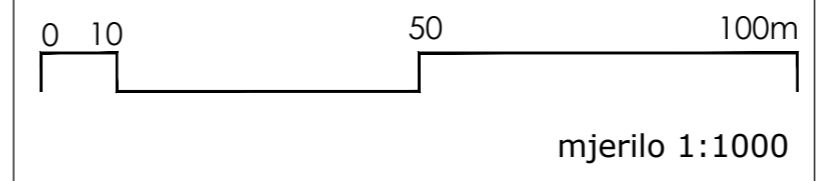
0.

KONAČNI PRIJEDLOG URBANISTIČKOG PLANA UREĐENJA STAMBENE ZONE "SUHA"

Županija/Grad Zagreb: ZADARSKA ŽUPANIJA Općina/grad: GRAD ZADAR	
Naziv prostornog plana: KONAČNI PRIJEDLOG URBANISTIČKOG PLANA UREĐENJA STAMBENE ZONE "SUHA"	
Naziv kartografskog prikaza: POSTOJEĆE STANJE SA GRANICOM OBUHVATA	
Naziv kartografskog prikaza: LIST 0.	Mjerilo kartografskog prikaza: MJ 1 : 1000
Odluka o izradi plana (službeno glasilo): "Glasnik Grada Zadra" br. 16/2012	
Odluka predstavničkog tijela o donošenju plana (službeno glasilo): "Glasnik Grada Zadra" br.	
Javna rasprava (datum objave): "Narodni list" 03. svibnja 2013. Javna rasprava (održana): 23. svibnja 2013. Ponovna javna rasprava (datum objave): "Zadarski list" 06. veljače 2014. Ponovna javna rasprava (održana): 18. veljače 2014.	Javni uvid održan: od: 13. svibnja 2013. do: 13. lipnja 2013. Ponovni javni uvid održan: od: 14. veljače 2014. do: 24. veljače 2014.
Pečat tijela odgovornog za provođenje javne rasprave:	Osoba odgovorna za provođenje javne rasprave: MATKO SEGARIĆ dig (ime, prezime i potpis)
Suglasnost na plan prema članku 98. Zakona o prostornom uređenju i gradnji NN 76/07, 38/09, 55/11, 90/11, 50/12, 55/12 i 80/13	
broj suglasnosti:	datum:
Pravna osoba/tijelo koje je izradilo plan: AB FORUM d.o.o. ZADAR	
Pečat pravne osobe/tijelo koje je izradilo plan:	Odgovorna osoba: IGOR PEDIŠIĆ dia  (ime, prezime i potpis)
Koordinator plana: IGOR PEDIŠIĆ dia	
Stručni tim u izradi plana: 1. IGOR PEDIŠIĆ dia 2. DOMAGOJ DIKLJIĆ dia 3. SREČKO STAVNICKI dia 4. STANJIN STOŠIĆ dia	
Pečat predstavničkog tijela:	Predsjednik predstavničkog tijela: ŽIVKO KOLEGA dr. med. (ime, prezime i potpis)
Istovjetnost ovog prostornog plana s izvornikom ovjerava:	Pečat nadležnog tijela:
(ime, prezime i potpis)	



LEGENDA:
 - granica k.o.
 - kat.granica
 - terenska situacija




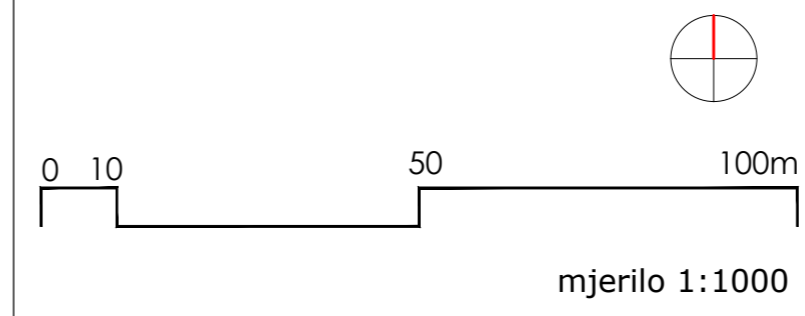
1. KORIŠTENJE I NAMJENA POVRŠINA
- KAZALO:
- pretežno stambena namjena
 - kolne površine
 - pješačka komunikacija
 - trafostanica
 - granica planiranih građevinskih kaseti

KONAČNI PRIJEDLOG URBANISTIČKOG PLANA UREĐENJA STAMBENE ZONE "SUHA"

Županija/Grad Zagreb: ZADARSKA ŽUPANIJA Općina/grad: GRAD ZADAR	
Naziv prostornog plana: KONAČNI PRIJEDLOG URBANISTIČKOG PLANA UREĐENJA STAMBENE ZONE "SUHA"	
Naziv kartografskog prikaza: KORIŠTENJE I NAMJENA POVRŠINA	
Naziv kartografskog prikaza: LIST 1.	Mjerilo kartografskog prikaza: MJ 1 : 1000
Odluka o izradi plana (službeno glasilo): "Glasnik Grada Zadra" br. 16/2012	Odluka predstavničkog tijela o donošenju plana (službeno glasilo): "Glasnik Grada Zadra" br.
Javna rasprava (datum objave): "Narodni list" 03. svibnja 2013. Javna rasprava (održana): 23. svibnja 2013. Ponovna javna rasprava (datum objave): "Zadarski list" 06. veljače 2014. Ponovna javna rasprava (održana): 18. veljače 2014.	Javni uvid održan: od: 13. svibnja 2013. do: 13. lipnja 2013. Ponovni javni uvid održan: od: 14. veljače 2014. do: 24. veljače 2014.
Pečat tijela odgovornog za provođenje javne rasprave:	Osoba odgovorna za provođenje javne rasprave: MATKO SEGARIĆ dig (ime, prezime i potpis)
Suglasnost na plan prema članku 98. Zakona o prostornom uređenju i gradnji NN 76/07, 38/09, 55/11, 90/11, 50/12, 55/12 i 80/13	
broj suglasnosti:	datum:
Pravna osoba/tijelo koje je izradilo plan: AB FORUM d.o.o. ZADAR	
Pečat pravne osobe/tijela koje je izradilo plan:	Odgovorna osoba: IGOR PEDIŠIĆ dia (ime, prezime i potpis)
Koordinator plana: IGOR PEDIŠIĆ dia	
Stručni tim u izradi plana:	
1. IGOR PEDIŠIĆ dia 2. DOMAGOJ DIKLIĆ dia	3. SREČKO STAVNICKI dia 4. STANJIN STOŠIĆ dia
Pečat predstavničkog tijela:	Predsjednik predstavničkog tijela: ŽIVKO KOLEGA dr. med. (ime, prezime i potpis)
Istovjetnost ovog prostornog plana s izvornikom ovjerava:	Pečat nadležnog tijela:
(ime, prezime i potpis)	(ime, prezime i potpis)

KONAČNI PRIJEDLOG
URBANISTIČKOG PLANA UREĐENJA
STAMBENE ZONE "SUHA"

Županija/Grad Zagreb: ZADARSKA ŽUPANIJA Općina/grad: GRAD ZADAR	
Naziv prostornog plana: KONAČNI PRIJEDLOG URBANISTIČKOG PLANA UREĐENJA STAMBENE ZONE "SUHA" Naziv kartografskog prikaza: PROMETNA, ULIČNA I KOMUNALNA INFRASTRUKTURNA MREŽA	
Naziv kartografskog prikaza: LIST 2.1.	Mjerilo kartografskog prikaza: MJ 1 : 1000
Odluka o izradi plana (službeno glasilo): "Glasnik Grada Zadra" br. 16/2012	Odluka predstavničkog tijela o donošenju plana (službeno glasilo): "Glasnik Grada Zadra" br.
Javna rasprava (datum objave): "Narodni list" 03. svibnja 2013. Javna rasprava (održana): 23. svibnja 2013. Ponovna javna rasprava (datum objave): "Zadarski list" 06. veljače 2014. Ponovna javna rasprava (održana): 18. veljače 2014.	Javni uvid održan: od: 13. svibnja 2013. do: 13. lipnja 2013. Ponovni javni uvid održan: od: 14. veljače 2014. do: 24. veljače 2014.
Pečat tijela odgovornog za provođenje javne rasprave:	Osoba odgovorna za provođenje javne rasprave: MATKO SEGARIĆ dig (ime, prezime i potpis)
Suglasnost na plan prema članku 98. Zakona o prostornom uređenju i gradnji NN 76/07, 38/09, 55/11, 90/11, 50/12, 55/12 i 80/13	
broj suglasnosti:	datum:
Pravna osoba/tijelo koje je izradilo plan: AB FORUM d.o.o. ZADAR	
Pečat pravne osobe/tijelo koje je izradilo plan:	Odgovorna osoba: IGOR PEDIŠIĆ dia  (ime, prezime i potpis)
Koordinator plana: IGOR PEDIŠIĆ dia	
Stručni tim u izradi plana:	
1. IGOR PEDIŠIĆ dia 2. DOMAGOJ DIKLIĆ dia	3. SREČKO STAVNICKI dia 4. STANJIN STOŠIĆ dia
Pečat predstavničkog tijela:	Predsjednik predstavničkog tijela: ŽIVKO KOLEGA dr. med. (ime, prezime i potpis)
Istovjetnost ovog prostornog plana s izvornikom ovjerava:	Pečat nadležnog tijela:
(ime, prezime i potpis)	



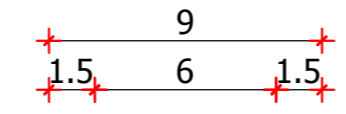
—+— granica obuhvata

2.1. PROMETNA, ULIČNA I
KOMUNALNA
INFRASTRUKTURNA MREŽA

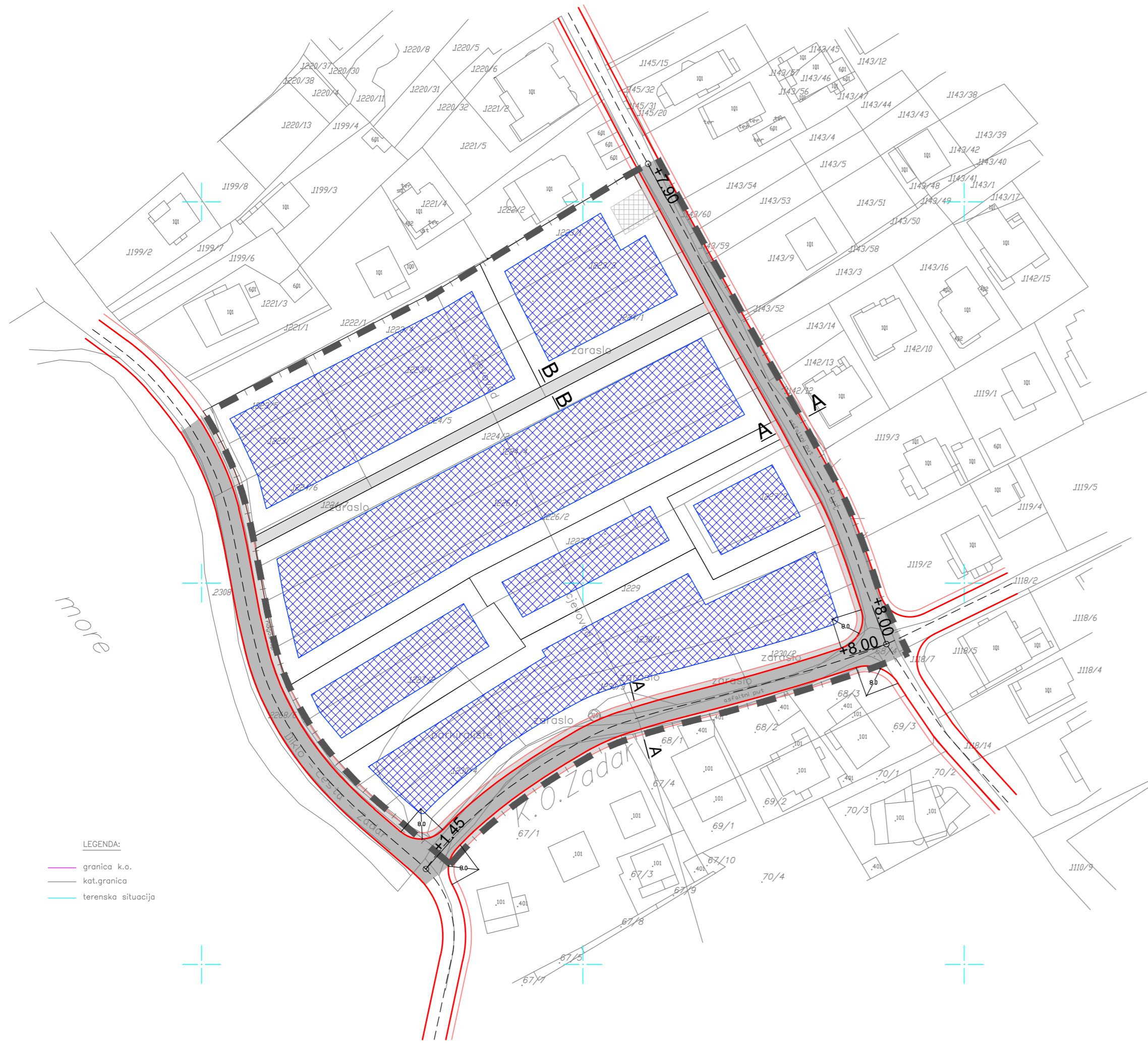
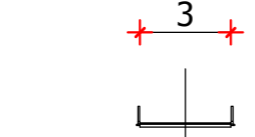
2.1. PLAN PROMETNICA

- KAZALO:
-  prometnica
 -  kolne površine
 -  pješačka komunikacija
 -  gradivi dio planiranih zona
 -  trafostanica

PRESJEK PROMETNICE
A - A



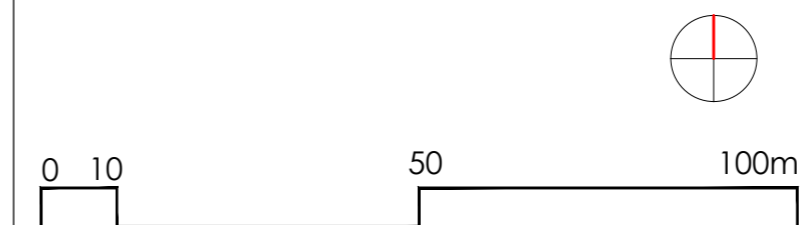
PRESJEK PJEŠAČKE PROMETNICE
B-B



LEGENDA:
 granica k.o.
 kat.granica
 terenska situacija

KONAČNI PRIJEDLOG
URBANISTIČKOG PLANA UREĐENJA
STAMBENE ZONE "SUHA"

Županija/Grad Zagreb: ZADARSKA ŽUPANIJA Općina/grad: GRAD ZADAR	
Naziv prostornog plana: KONAČNI PRIJEDLOG URBANISTIČKOG PLANA UREĐENJA STAMBENE ZONE "SUHA"	
Naziv kartografskog prikaza: ELEKTROENERGETIKA-POSTOJEĆE STANJE	
Naziv kartografskog prikaza: LIST 2.2.	Mjerilo kartografskog prikaza: MJ 1 : 1000
Odluka o izradi plana (službeno glasilo): "Glasnik Grada Zadra" br. 16/2012	
Odluka predstavnčkog tijela o donošenju plana (službeno glasilo): "Glasnik Grada Zadra" br.	
Javna rasprava (datum objave): "Narodni list" 03. svibnja 2013. Javna rasprava (održana): 23. svibnja 2013. Ponovna javna rasprava (datum objave): "Zadarski list" 06. veljače 2014. Ponovna javna rasprava (održana): 18. veljače 2014.	
Javni uvid održan: od: 13. svibnja 2013. do: 13. lipnja 2013. Ponovni javni uvid održan: od: 14. veljače 2014. do: 24. veljače 2014.	
Pečat tijela odgovornog za provođenje javne rasprave : Osoba odgovorna za provođenje javne rasprave: MATKO SEGARIĆ dig (ime, prezime i potpis)	
Suglasnost na plan prema članku 98. Zakona o prostornom uređenju i gradnji NN 76/07, 38/09, 55/11, 90/11, 50/12, 55/12 i 80/13	
broj suglasnosti:	datum:
Pravna osoba/tijelo koje je izradilo plan : AB FORUM d.o.o. ZADAR	
Pečat pravne osobe/tijelo koje je izradilo plan:	
Odgovorna osoba: IGOR PEDIŠIĆ dia (ime, prezime i potpis)	
Koordinator plana: IGOR PEDIŠIĆ dia	
Stručni tim u izradi plana:	
1. IGOR PEDIŠIĆ dia 2. DOMAGOJ DIKLJIĆ dia	3. SREČKO STAVNICKI dia 4. STANJIN STOŠIĆ dia
Pečat predstavnčkog tijela:	
Predsjednik predstavnčkog tijela: ŽIVKO KOLEGA dr. med. (ime, prezime i potpis)	
Istovjetnost ovog prostornog plana s izvornikom ovjerava:	
Pečat nadležnog tijela:	



mjerilo 1:1000

0. GEODETSKA PODLOGA



Situacija
sa podjelom č.z.1227/1

K.O. Diklo
D.L. 31

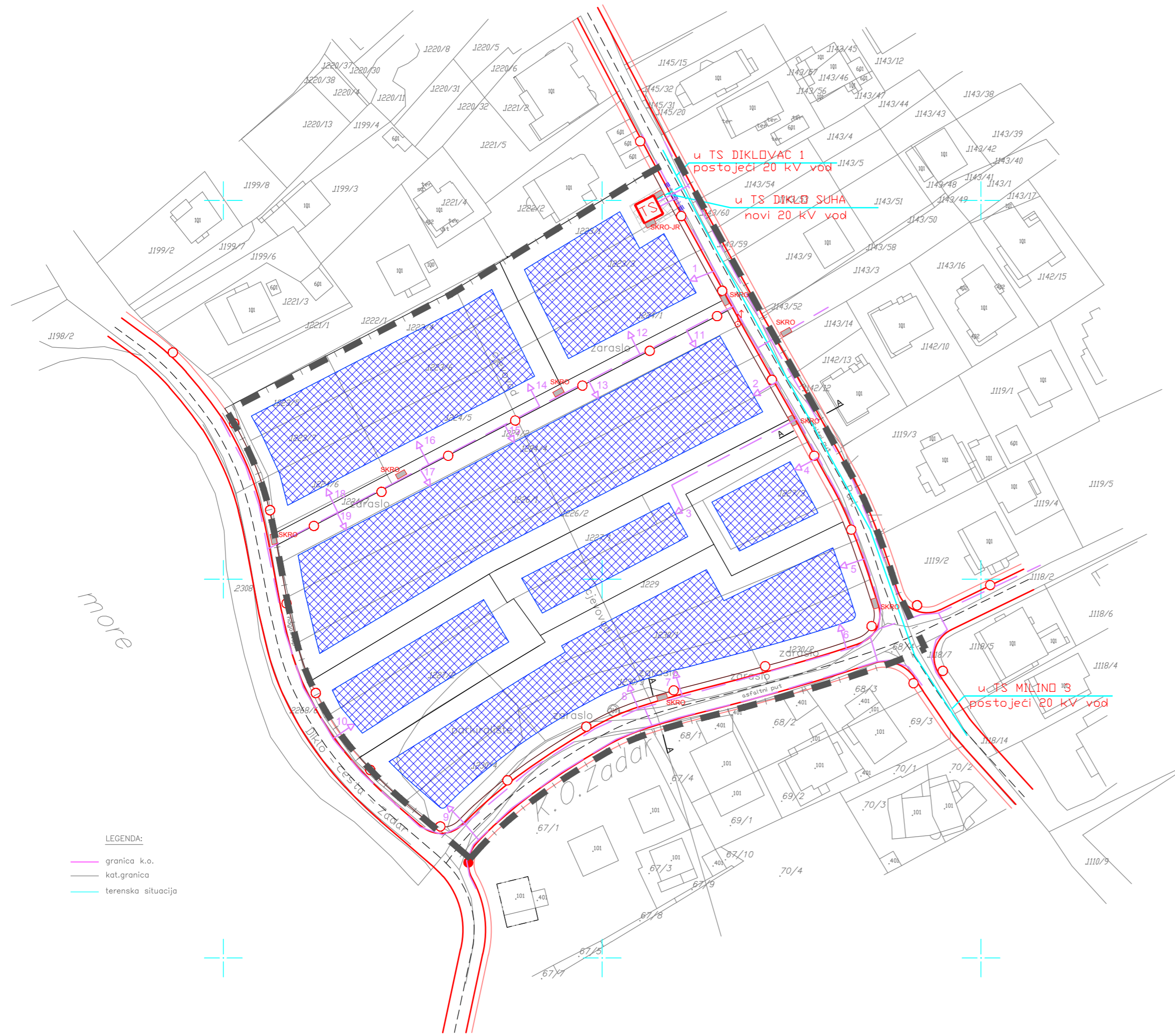
2.2. ELEKTROENERGETIKA
- POSTOJEĆE STANJE

KAZALO:

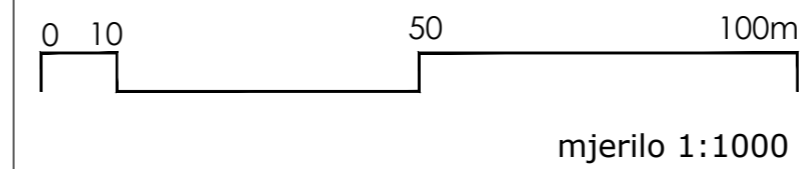
- 20 kV vod
- 0,4 kV vod
- energetska uporište - distribucija
- stup javne rasvjete - postojeći
- samostajeci razvodni ormar - SKRO
- opis - tip 0,4 kV nadzemnog voda



LEGENDA:
 granica k.o.
 kat.granica
 terenska situacija
 10.0 visine



LEGENDA:
 - granica k.o.
 - kat.granica
 - terenska situacija



—|— granica obuhvata

2.3. ELEKTROENERGETIKA

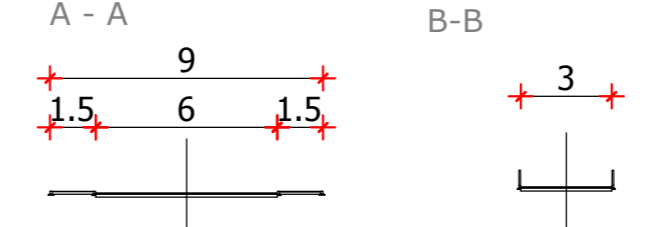
KAZALO:

- prometnica
- pješačka komunikacija
- građivi dio planiranih zona
- kolne površine
- trafostanica

ELEKTROENERGETIKA

- trafostanica
- 20 kV vod
- planirani 20 kV vod
- planirani 0,4 kV vod
- opis
- predviđljivo mjesto priključka parcele/građevine na NN 0,4 kV mreži; sa oznakom broja priključka
- stup javne rasvjete - za demontiranje
- stup javne rasvjete - planirani
- samostojeci razvodni ormar
- samostojeci razvodni ormar - planirani


PRESJEK PROMETNICE

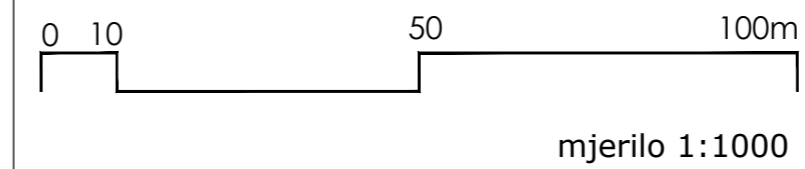


KONAČNI PRIJEDLOG
 URBANISTIČKOG PLANA UREĐENJA
 STAMBENE ZONE "SUHA"

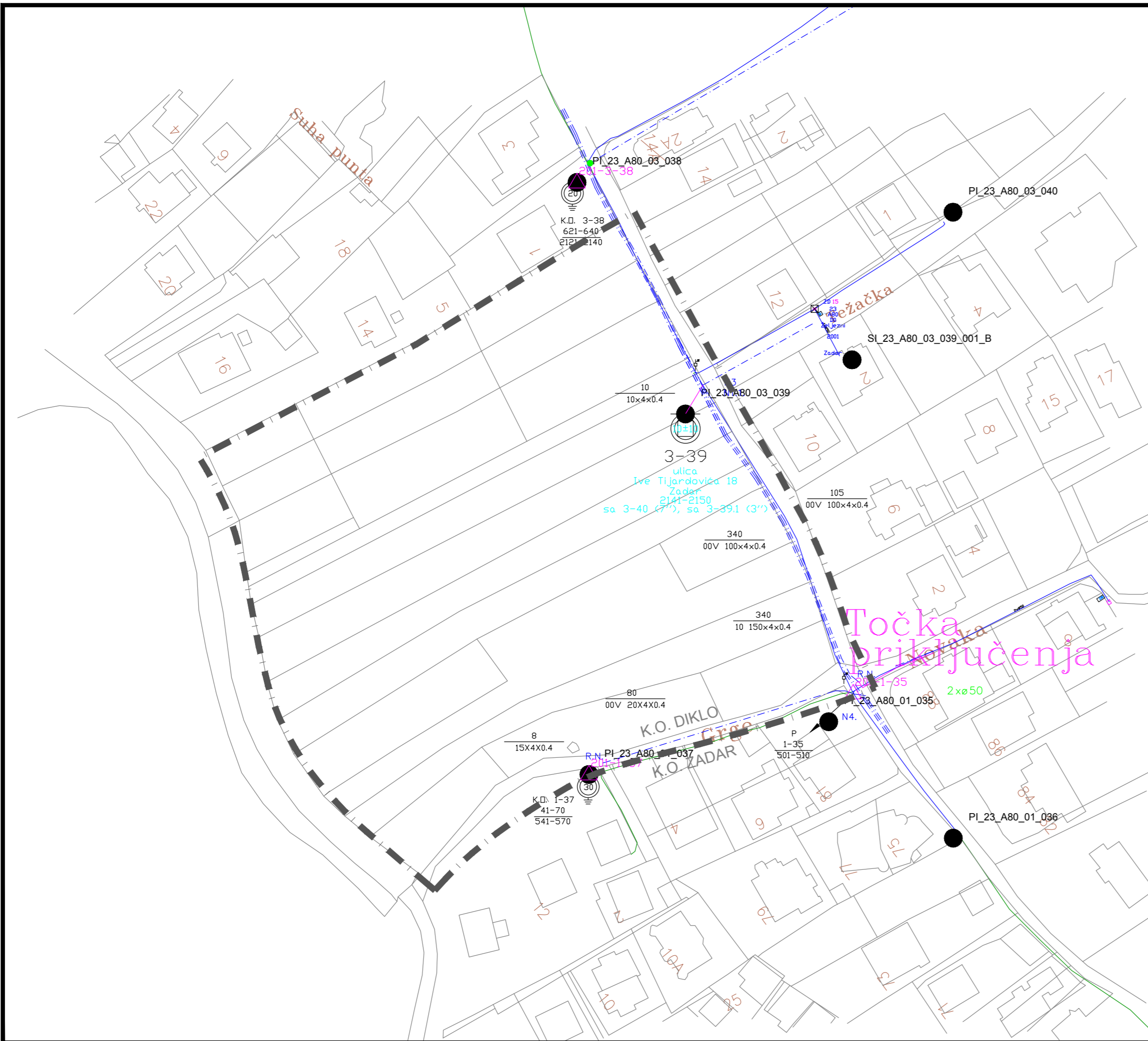
Županija/Grad Zagreb: ZADARSKA ŽUPANIJA	
Općina/grad: GRAD ZADAR	
Naziv prostornog plana: KONAČNI PRIJEDLOG URBANISTIČKOG PLANA UREĐENJA STAMBENE ZONE "SUHA"	
Naziv kartografskog prikaza: ELEKTROENERGETIKA	
Naziv kartografskog prikaza: LIST 2.3.	Mjerilo kartografskog prikaza: MJ 1 : 1000
Odluka o izradi plana (službeno glasilo): "Glasnik Grada Zadra" br. 16/2012	Odluka predstavničkog tijela o donošenju plana (službeno glasilo): "Glasnik Grada Zadra" br.
Javna rasprava (datum objave): "Narodni list" 03. svibnja 2013. Javna rasprava (održana): 23. svibnja 2013. Ponovna javna rasprava (datum objave): "Zadarski list" 06. veljače 2014. Ponovna javna rasprava (održana): 18. veljače 2014.	Javni uvid održan: od: 13. svibnja 2013. do: 13. lipnja 2013. Ponovni javni uvid održan: od: 14. veljače 2014. do: 24. veljače 2014.
Pečat tijela odgovornog za provođenje javne rasprave:	Osoba odgovorna za provođenje javne rasprave: MATKO SEGARIĆ dig (ime, prezime i potpis)
Suglasnost na plan prema članku 98. Zakona o prostornom uređenju i gradnji NN 76/07, 38/09, 55/11, 90/11, 50/12, 55/12 i 80/13	
broj suglasnosti:	datum:
Pravna osoba/tijelo koje je izradilo plan: AB FORUM d.o.o. ZADAR	
Pečat pravne osobe/tijelo koje je izradilo plan:	Odgovorna osoba: IGOR PEDIŠIĆ dia (ime, prezime i potpis)
Kordinator plana: IGOR PEDIŠIĆ dia	
Stručni tim u izradi plana: 1. IGOR PEDIŠIĆ dia 2. DOMAGOJ DIKLIĆ dia 3. SREČKO STAVNICKI dia 4. STANJIN STOŠIĆ dia	
Pečat predstavničkog tijela:	Predsjednik predstavničkog tijela: ŽIVKO KOLEGA dr. med. (ime, prezime i potpis)
Istovjetnost ovog prostornog plana s izvornikom ovjerava:	Pečat nadležnog tijela: (ime, prezime i potpis)

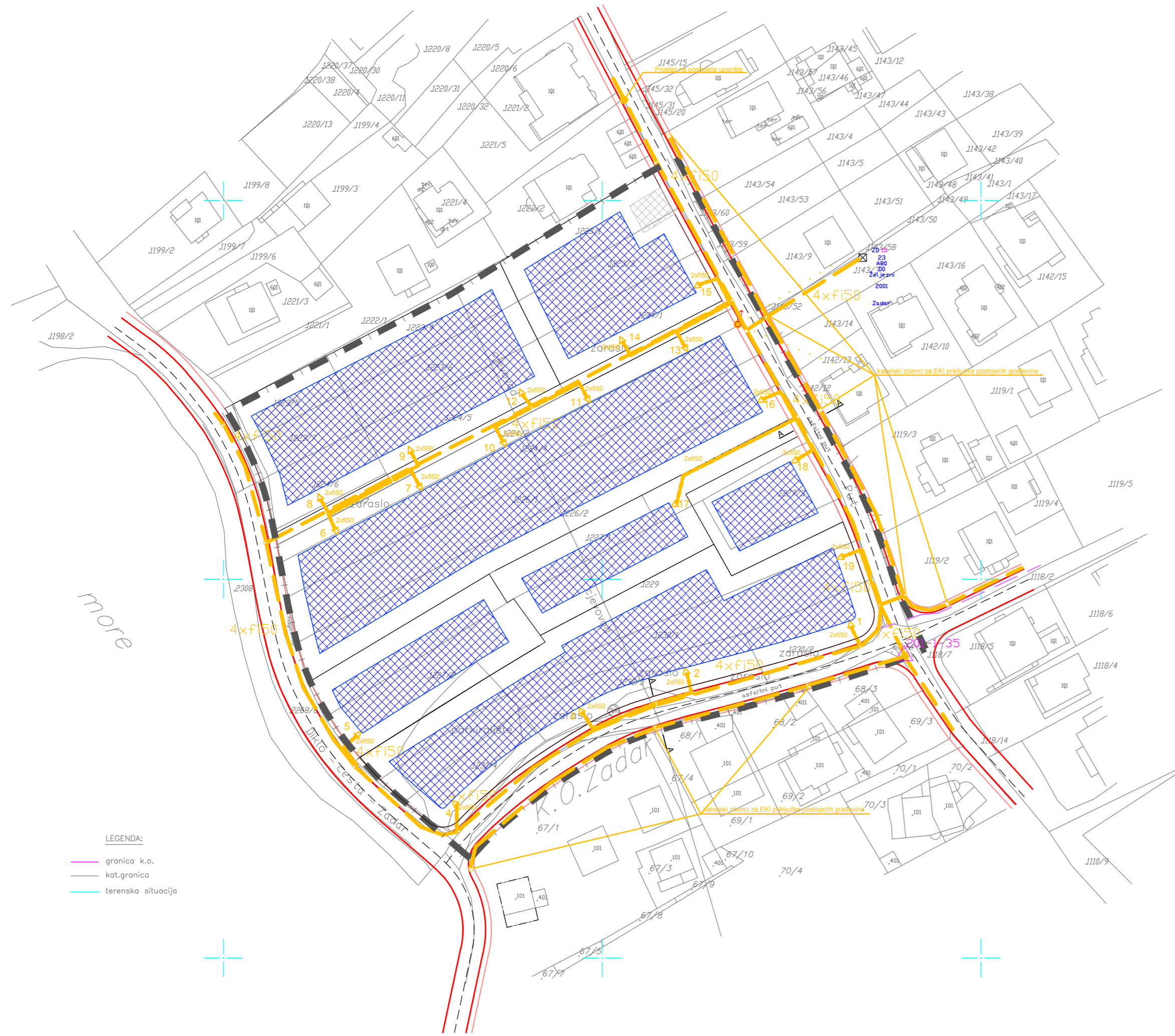
KONAČNI PRIJEDLOG
URBANISTIČKOG PLANA UREĐENJA
STAMBENE ZONE "SUHA"

Županija/Grad Zagreb: ZADARSKA ŽUPANIJA	
Općina/grad: GRAD ZADAR	
Naziv prostornog plana: KONAČNI PRIJEDLOG URBANISTIČKOG PLANA UREĐENJA STAMBENE ZONE "SUHA"	
Naziv kartografskog prikaza: TELEKOMUNIKACIJE-POSTOJEĆE STANJE	
Naziv kartografskog prikaza: LIST 2.4.	Mjerilo kartografskog prikaza: MJ 1 : 1000
Odluka o izradi plana (službeno glasilo): "Glasnik Grada Zadra" br. 16/2012	Odluka predstavničkog tijela o donošenju plana (službeno glasilo): "Glasnik Grada Zadra" br.
Javna rasprava (datum objave): "Narodni list" 03. svibnja 2013. Javna rasprava (održana): 23. svibnja 2013. Ponovna javna rasprava (datum objave): "Zadarski list" 06. veljače 2014. Ponovna javna rasprava (održana): 18. veljače 2014.	Javni uvid održan: od: 13. svibnja 2013. do: 13. lipnja 2013. Ponovni javni uvid održan: od: 14. veljače 2014. do: 24. veljače 2014.
Pečat tijela odgovornog za provođenje javne rasprave:	Osoba odgovorna za provođenje javne rasprave: MATKO SEGARIĆ dig
(ime, prezime i potpis)	
Suglasnost na plan prema članku 98. Zakona o prostornom uređenju i gradnji NN 76/07, 38/09, 55/11, 90/11, 50/12, 55/12 i 80/13	
broj suglasnosti:	datum:
Pravna osoba/tijelo koje je izradilo plan: AB FORUM d.o.o. ZADAR	
Pečat pravne osobe/tijelo koje je izradilo plan:	Odgovorna osoba: IGOR PEDIŠIĆ dia 
(ime, prezime i potpis)	
Kordinator plana: IGOR PEDIŠIĆ dia	
Stručni tim u izradi plana:	
1. IGOR PEDIŠIĆ dia	3. SREČKO STAVNIČKI dia
2. DOMAGOJ DIKLIĆ dia	4. STANJIN STOŠIĆ dia
Pečat predstavničkog tijela:	Predsjednik predstavničkog tijela: ŽIVKO KOLEGA dr. med.
(ime, prezime i potpis)	
Istovjetnost ovog prostornog plana s izvornikom ovjerava:	Pečat nadležnog tijela:
(ime, prezime i potpis)	

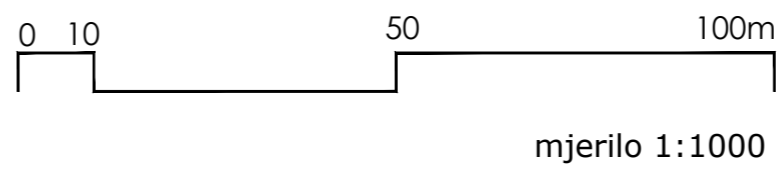


2.4. TELEKOMUNIKACIJE
- POSTOJEĆE STANJE
- podloga t-COMa



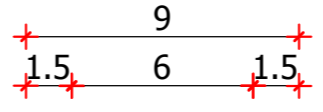


LEGENDA:
 - granica k.o.
 - kat.granica
 - terenska situacija

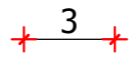


- 2.5. TELEKOMUNIKACIJE
- KAZALO:
- prometnica
 - pješačka komunikacija
 - građivi dio planiranih kaseti
 - kolne površine
 - trafostanica
- TELEKOMUNIKACIJE**
- planirani TK podzemni vod
 - TK zdenac – postojeći
 - TK zdenac priključna točka
 - TK zdenac – planirani
 - opis – PEHD cijevi 4x50mm
 - predvidljivo mjesto priključka parcele/građevine na TK mrežu – PEHD 2x50mm; sa oznakom broja priključka

PRESJEK PROMETNICE
A - A

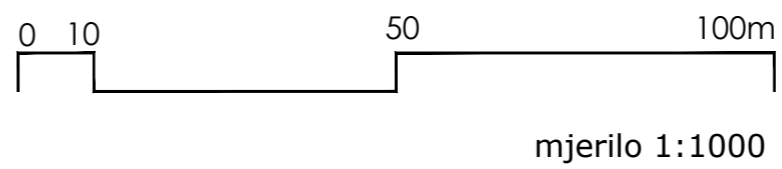
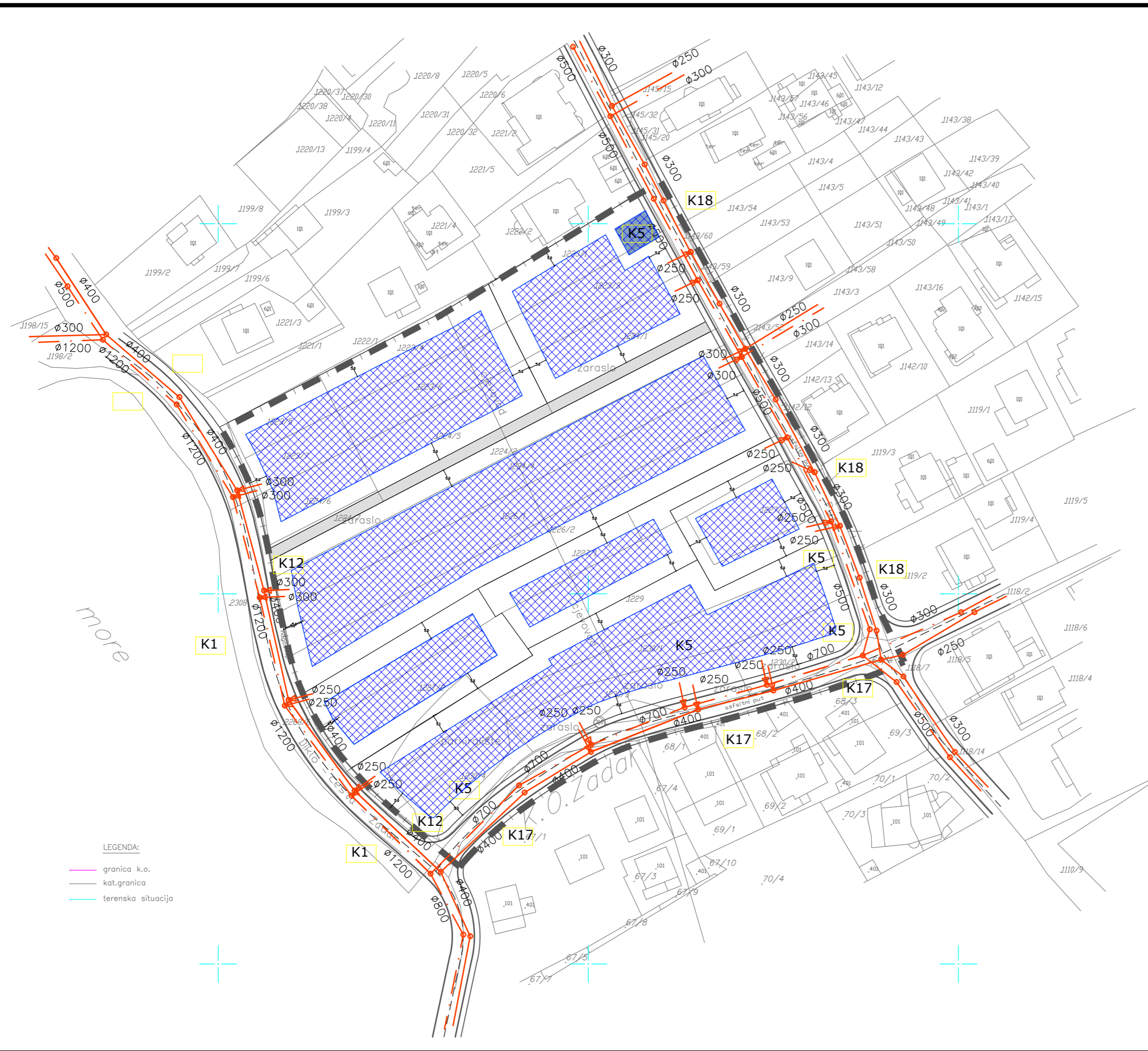


B-B




KONAČNI PRIJEDLOG URBANISTIČKOG PLANA UREĐENJA STAMBENE ZONE "SUHA"

Županija/Grad Zagreb: ZADARSKA ŽUPANIJA Općina/grad: GRAD ZADAR	
Naziv prostornog plana: KONAČNI PRIJEDLOG URBANISTIČKOG PLANA UREĐENJA STAMBENE ZONE "SUHA"	
Naziv kartografskog prikaza: TELEKOMUNIKACIJE	
Naziv kartografskog prikaza: LIST 2.5.	Mjerilo kartografskog prikaza: MJ 1 : 1000
Odluka o izradi plana (službeno glasilo): "Glasnik Grada Zadra" br. 16/2012	Odluka predstavničkog tijela o donošenju plana (službeno glasilo): "Glasnik Grada Zadra" br.
Javna rasprava (datum objave): "Narodni list" 03. svibnja 2013. Javna rasprava (održana): 23. svibnja 2013. Ponovna javna rasprava (datum objave): "Zadarski list" 06. veljače 2014. Ponovna javna rasprava (održana): 18. veljače 2014.	Javni uvid održan: od: 13. svibnja 2013. do: 13. lipnja 2013. Ponovni javni uvid održan: od: 14. veljače 2014. do: 24. veljače 2014.
Pečat tijela odgovornog za provođenje javne rasprave:	Osoba odgovorna za provođenje javne rasprave: MATKO SEGARIĆ dig (ime, prezime i potpis)
Suglasnost na plan prema članku 98. Zakona o prostornom uređenju i gradnji NN 76/07, 38/09, 55/11, 90/11, 50/12, 55/12 i 80/13	
broj suglasnosti:	datum:
Pravna osoba/tijelo koje je izradilo plan: AB FORUM d.o.o. ZADAR	
Pečat pravne osobe/tijelo koje je izradilo plan:	Odgovorna osoba: IGOR PEDIŠIĆ dia (ime, prezime i potpis)
Koordinator plana: IGOR PEDIŠIĆ dia	
Stručni tim u izradi plana: 1. IGOR PEDIŠIĆ dia 2. DOMAGOJ DIKLJIĆ dia	3. SREČKO STAVNICKI dia 4. STANJIN STOŠIĆ dia
Pečat predstavničkog tijela:	Predsjednik predstavničkog tijela: ŽIVKO KOLEGA dr. med. (ime, prezime i potpis)
Istovjetnost ovog prostornog plana s izvornikom ovjerava:	Pečat nadležnog tijela:
(ime, prezime i potpis)	



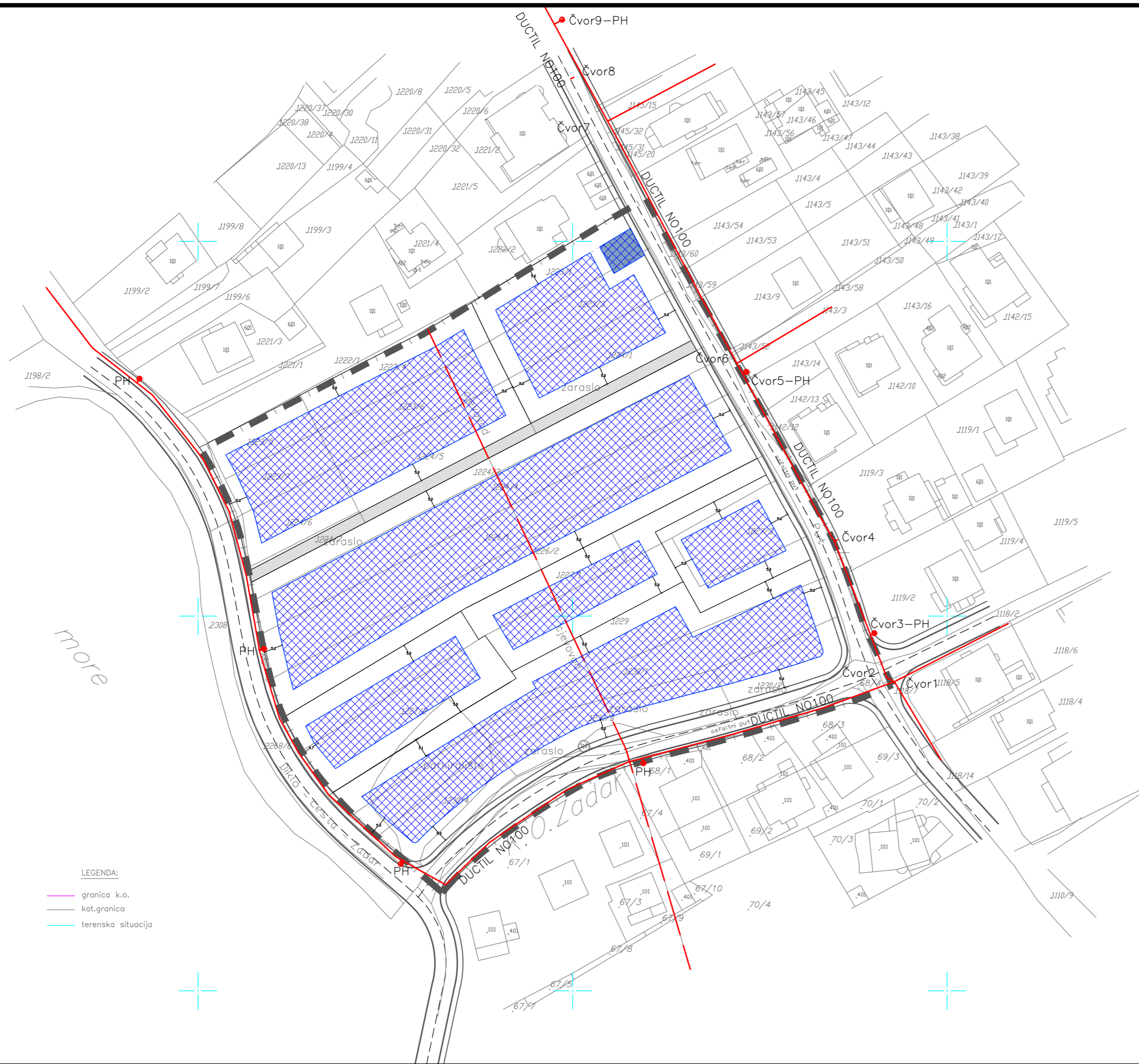
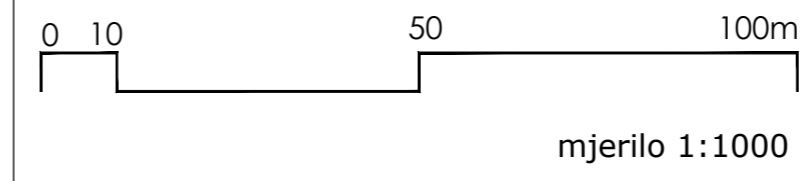
- +— granica obuhvata
- 2.6. ODVODNJA**
- OBlici KORIŠTENJA I NAČIN GRADNJE:
- granica parcele
 - ▨ gradivi dio
 - trafostanica
 - Kanalizacioni šahtovi
 - Fekalna kanalizacija
 - - - Oborinska kanalizacija

KONAČNI PRIJEDLOG URBANISTIČKOG PLANA UREĐENJA STAMBENE ZONE "SUHA"

Županija/Grad Zagreb: ZADARSKA ŽUPANIJA Općina/grad: GRAD ZADAR	
Naziv prostornog plana: KONAČNI PRIJEDLOG URBANISTIČKOG PLANA UREĐENJA STAMBENE ZONE "SUHA"	
Naziv kartografskog prikaza: ODVODNJA	
Naziv kartografskog prikaza: LIST 2.6.	Mjerilo kartografskog prikaza: MJ 1 : 1000
Odluka o izradi plana (službeno glasilo): "Glasnik Grada Zadra" br. 16/2012	Odluka predstavničkog tijela o donošenju plana (službeno glasilo): "Glasnik Grada Zadra" br.
Javna rasprava (datum objave): "Narodni list" 03. svibnja 2013. Javna rasprava (održana): 23. svibnja 2013. Ponovna javna rasprava (datum objave): "Zadarski list" 06. veljače 2014. Ponovna javna rasprava (održana): 18. veljače 2014.	Javni uvid održan: od: 13. svibnja 2013. do: 13. lipnja 2013. Ponovni javni uvid održan: od: 14. veljače 2014. do: 24. veljače 2014.
Pečat tijela odgovornog za provođenje javne rasprave:	Osoba odgovorna za provođenje javne rasprave: MATKO SEGARIĆ dig (ime, prezime i potpis)
Suglasnost na plan prema članku 98. Zakona o prostornom uređenju i gradnji NN 76/07, 38/09, 55/11, 90/11, 50/12, 55/12 i 80/13	
broj suglasnosti:	datum:
Pravna osoba/tijelo koje je izradilo plan : AB FORUM d.o.o. ZADAR	
Pečat pravne osobe/tijelo koje je izradilo plan:	Odgovorna osoba: IGOR PEDIŠIĆ dia  (ime, prezime i potpis)
Koordinator plana: IGOR PEDIŠIĆ dia	
Stručni tim u izradi plana:	
1. IGOR PEDIŠIĆ dia 2. DOMAGOJ DIKLJIĆ dia	3. SREČKO STAVNICKI dia 4. STANJIN STOŠIĆ dia
Pečat predstavničkog tijela:	Predsjednik predstavničkog tijela: ŽIVKO KOLEGA dr. med. (ime, prezime i potpis)
Istovjetnost ovog prostornog plana s izvornikom ovjerava:	Pečat nadležnog tijela:
(ime, prezime i potpis)	(ime, prezime i potpis)

LEGENDA:
 — granica k.o.
 — kat.granica
 — terenska situacija

KONAČNI PRIJEDLOG URBANISTIČKOG PLANA UREĐENJA STAMBENE ZONE "SUHA"



—|— granica obuhvata

2.7. VODOVODNA INSTALACIJA

OBLICI KORIŠTENJA I NAČIN GRADNJE:

— granica parcele

▨ gradivi dio

■ trafostanica

— Vodovodna cijev DUCTIL NO100

- - - Azbestno cementna cijev ø80


● Hidrant podzemni

LEGENDA:


— granica k.o.

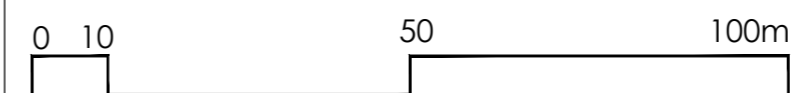
— kat.granica

— terenska situacija

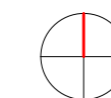

Županija/Grad Zagreb: ZADARSKA ŽUPANIJA Općina/grad: GRAD ZADAR	
Naziv prostornog plana: KONAČNI PRIJEDLOG URBANISTIČKOG PLANA UREĐENJA STAMBENE ZONE "SUHA"	
Naziv kartografskog prikaza: VODOVODNA INSTALACIJA	
Naziv kartografskog prikaza: LIST 2.7.	Mjerilo kartografskog prikaza: MJ 1 : 1000
Odluka o izradi plana (službeno glasilo): "Glasnik Grada Zadra" br. 16/2012	Odluka predstavničkog tijela o donošenju plana (službeno glasilo): "Glasnik Grada Zadra" br.
Javna rasprava (datum objave): "Narodni list" 03. svibnja 2013. Javna rasprava (održana): 23. svibnja 2013. Ponovna javana rasprava (datum objave): "Zadarski list" 06. veljače 2014. Ponovna javna rasprava (održana): 18. veljače 2014.	Javni uvid održan: od: 13. svibnja 2013. do: 13. lipnja 2013. Ponovni javni uvid održan: od: 14. veljače 2014. do: 24. veljače 2014.
Pečat tijela odgovornog za provođenje javne rasprave:	Osoba odgovorna za provođenje javne rasprave: MATKO SEGARIĆ dig (ime, prezime i potpis)
Suglasnost na plan prema članku 98. Zakona o prostornom uređenju i gradnji NN 76/07, 38/09, 55/11, 90/11, 50/12, 55/12 i 80/13	
broj suglasnosti:	datum:
Pravna osoba/tijelo koje je izradilo plan: AB FORUM d.o.o. ZADAR	
Pečat pravne osobe/tijelo koje je izradilo plan:	Odgovorna osoba: IGOR PEDIŠIĆ dia  (ime, prezime i potpis)
Koordinator plana: IGOR PEDIŠIĆ dia	
Stručni tim u izradi plana:	
1. IGOR PEDIŠIĆ dia 2. DOMAGOJ DIKLIĆ dia	3. SREČKO STAVNICKI dia 4. STANJIN STOŠIĆ dia
Pečat predstavničkog tijela:	Predsjednik predstavničkog tijela: ŽIVKO KOLEGA dr. med. (ime, prezime i potpis)
Istovjetnost ovog prostornog plana s izvornikom ovjerava:	Pečat nadležnog tijela:
(ime, prezime i potpis)	(ime, prezime i potpis)

KONAČNI PRIJEDLOG URBANISTIČKOG PLANA UREĐENJA STAMBENE ZONE "SUHA"

Županija/Grad Zagreb: ZADARSKA ŽUPANIJA	
Općina/grad: GRAD ZADAR	
Naziv prostornog plana: KONAČNI PRIJEDLOG URBANISTIČKOG PLANA UREĐENJA STAMBENE ZONE "SUHA"	
Naziv kartografskog prikaza: PLINSKA INSTALACIJA	
Naziv kartografskog prikaza: LIST 2.8.	Mjerilo kartografskog prikaza: MJ 1 : 1000
Odluka o izradi plana (službeno glasilo): "Glasnik Grada Zadra" br. 16/2012	Odluka predstavničkog tijela o donošenju plana (službeno glasilo): "Glasnik Grada Zadra" br.
Javna rasprava (datum objave): "Narodni list" 03. svibnja 2013. Javna rasprava (održana): 23. svibnja 2013. Ponovna javna rasprava (datum objave): "Zadarski list" 06. veljače 2014. Ponovna javna rasprava (održana): 18. veljače 2014.	Javni uvid održan: od: 13. svibnja 2013. do: 13. lipnja 2013. Ponovni javni uvid održan: od: 14. veljače 2014. do: 24. veljače 2014.
Pečat tijela odgovornog za provođenje javne rasprave:	Osoba odgovorna za provođenje javne rasprave: MATKO SEGARIĆ dig (ime, prezime i potpis)
Suglasnost na plan prema članku 98. Zakona o prostornom uređenju i gradnji NN 76/07, 38/09, 55/11, 90/11, 50/12, 55/12 i 80/13	
broj suglasnosti:	datum:
Pravna osoba/tijelo koje je izradilo plan: AB FORUM d.o.o. ZADAR	
Pečat pravne osobe/tijela koje je izradilo plan:	Odgovorna osoba: IGOR PEDIŠIĆ dia  (ime, prezime i potpis)
Kordinator plana: IGOR PEDIŠIĆ dia	
Stručni tim u izradi plana:	
1. IGOR PEDIŠIĆ dia	3. SREČKO STAVNIČKI dia
2. DOMAGOJ DIKLIČ dia	4. STANJIN STOŠIĆ dia
Pečat predstavničkog tijela:	Predsjednik predstavničkog tijela: ŽIVKO KOLEGA dr. med. (ime, prezime i potpis)
Istovjetnost ovog prostornog plana s izvornikom ovjerava:	Pečat nadležnog tijela:
(ime, prezime i potpis)	



mjerilo 1:1000


 granica obuhvata

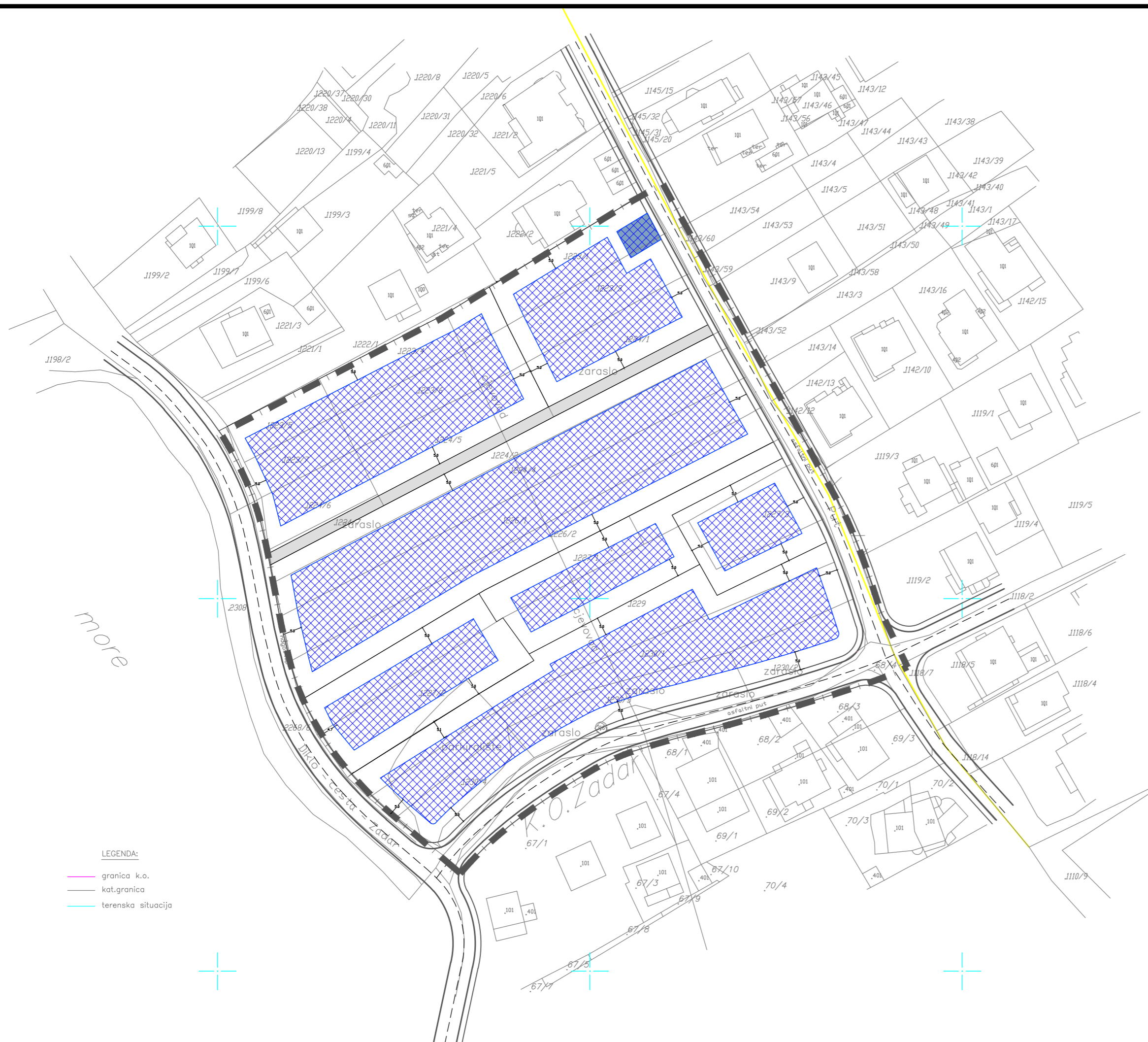
2.8. PLINSKA INSTALACIJA

OBlici KORIŠTENJA I NAČIN GRADNJE:

 granica parcele

 gradivi dio

 trafostanica


 PLINOVOD PEHD NO110


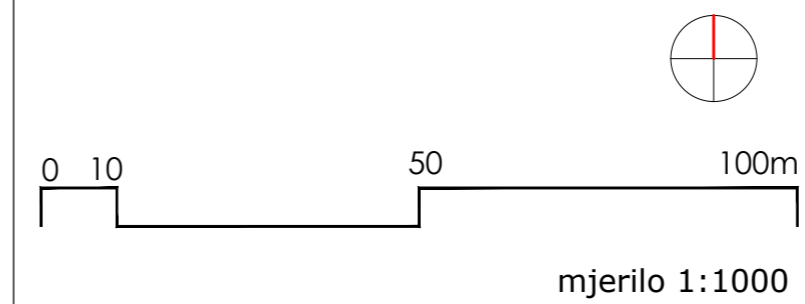
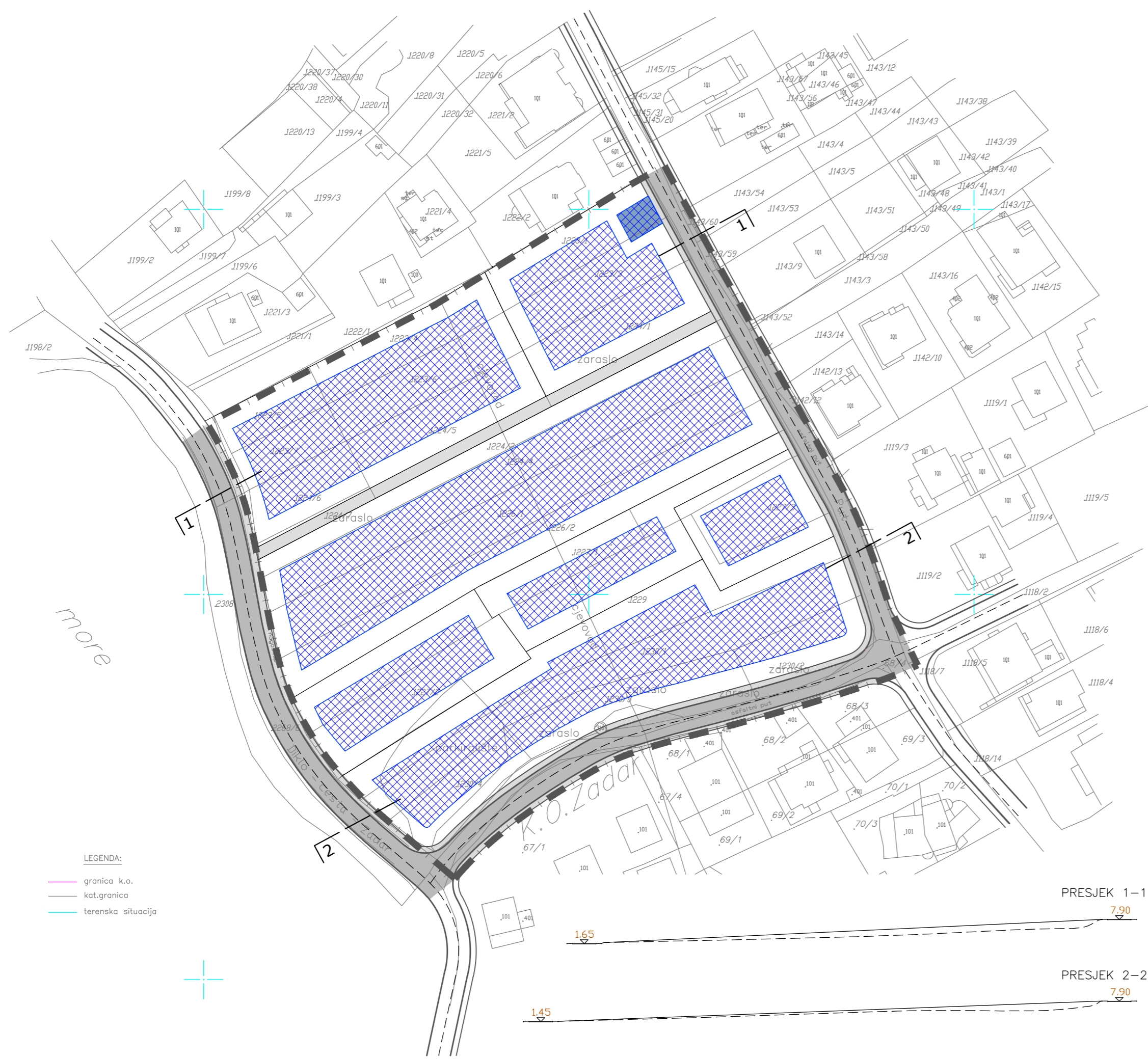
LEGENDA:

— granica k.o.
— kat.granica
— terenska situacija

UVJETI KORIŠTENJA, UREĐENJA I ZAŠTITE POVRŠINA

KONAČNI PRIJEDLOG
URBANISTIČKOG PLANA UREĐENJA
STAMBENE ZONE "SUHA"


Županija/Grad Zagreb: ZADARSKA ŽUPANIJA Općina/grad: GRAD ZADAR	
Naziv prostornog plana: KONAČNI PRIJEDLOG URBANISTIČKOG PLANA UREĐENJA STAMBENE ZONE "SUHA"	
Naziv kartografskog prikaza: UVJETI KORIŠTENJA, UREĐENJA I ZAŠTITE POVRŠINA	
Naziv kartografskog prikaza: LIST 3.	Mjerilo kartografskog prikaza: MJ 1 : 1000
Odluka o izradi plana (službeno glasilo): "Glasnik Grada Zadra" br. 16/2012	Odluka predstavničkog tijela o donošenju plana (službeno glasilo): "Glasnik Grada Zadra" br.
Javna rasprava (datum objave) : "Narodni list" 03. svibnja 2013. Javna rasprava (održana) : 23. svibnja 2013. Ponovna javna rasprava (datum objave) : "Zadarski list" 06. veljače 2014. Ponovna javna rasprava (održana) : 18. veljače 2014.	Javni uvid održan: od: 13. svibnja 2013. do: 13. lipnja 2013. Ponovni javni uvid održan: od: 14. veljače 2014. do: 24. veljače 2014.
Pečat tijela odgovornog za provođenje javne rasprave :	Osoba odgovorna za provođenje javne rasprave: MATKO SEGARIĆ dig (ime, prezime i potpis)
Suglasnost na plan prema članku 98. Zakona o prostornom uređenju i gradnji NN 76/07, 38/09, 55/11, 90/11, 50/12, 55/12 i 80/13 broj suglasnosti: _____ datum: _____	
Pravna osoba/tijelo koje je izradilo plan : AB FORUM d.o.o. ZADAR	
Pečat pravne osobe/tijelo koje je izradilo plan:	Odgovorna osoba: IGOR PEDIŠIĆ dia  (ime, prezime i potpis)
Koordinator plana: IGOR PEDIŠIĆ dia	
Stručni tim u izradi plana: 1. IGOR PEDIŠIĆ dia _____ 2. DOMAGOJ DIKLJIĆ dia _____ 3. SREČKO STAVNICKI dia _____ 4. STANJIN STOŠIĆ dia _____	
Pečat predstavničkog tijela:	Predsjednik predstavničkog tijela: ŽIVKO KOLEGA dr. med. (ime, prezime i potpis)
Istovjetnost ovog prostornog plana s izvornikom ovjerava: (ime, prezime i potpis)	Pečat nadležnog tijela:





granica obuhvata

3. UVJETI KORIŠTENJA, UREĐENJA I ZAŠTITE POVRŠINA

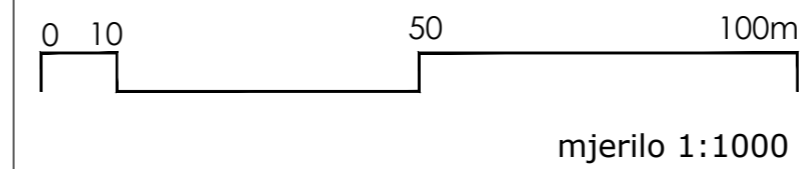
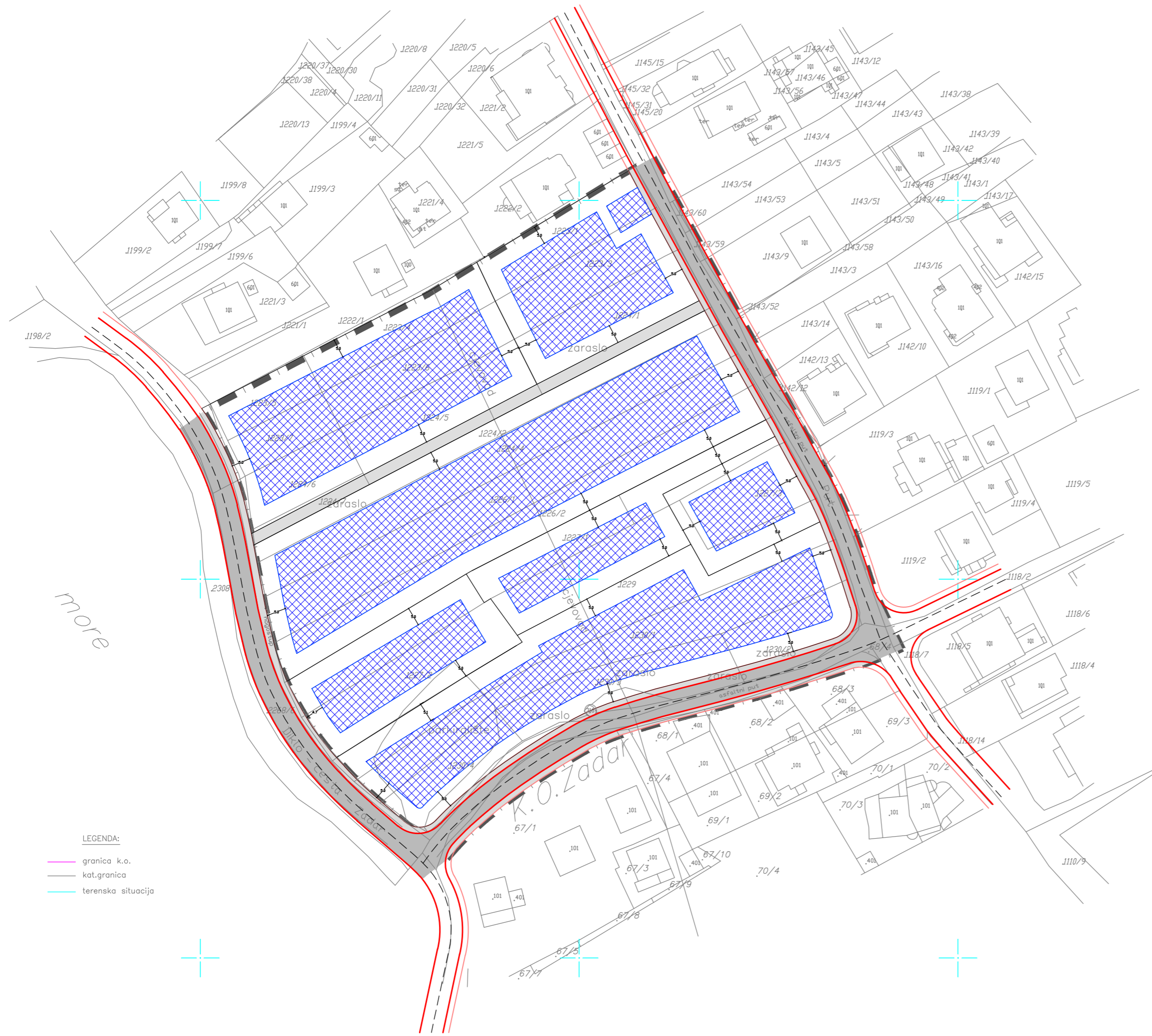
OBLICI KORIŠTENJA I NAČIN GRADNJE:

-  granica parcele
-  gradivi dio
-  trafostanica

UREĐENJE I ZAŠTITA POVRŠINA:

-  kalne površine
-  pješačka komunikacija

LEGENDA:
 granica k.o.
 kat.granica
 terenska situacija



—+— granica obuhvata

4. NAČIN I UVJETI GRADNJE

KAZALO:

—+— udaljenost gradivog dijela parcele do susjedne parcele namjene


▨ pretežno stambena namjena – gradivi dio kasete

■ kolne površine

■ pješačka komunikacija

LEGENDA:
 — granica k.o.
 — kat.granica
 — terenska situacija

KONAČNI PRIJEDLOG
 URBANISTIČKOG PLANA UREĐENJA
 STAMBENE ZONE "SUHA"

Županija/Grad Zagreb: ZADARSKA ŽUPANIJA Općina/grad: GRAD ZADAR	
Naziv prostornog plana: KONAČNI PRIJEDLOG URBANISTIČKOG PLANA UREĐENJA STAMBENE ZONE "SUHA"	
Naziv kartografskog prikaza: NAČIN I UVJETI GRADNJE	
Naziv kartografskog prikaza: LIST 4.	Mjerilo kartografskog prikaza: MJ 1 : 1000
Odluka o izradi plana (službeno glasilo): "Glasnik Grada Zadra" br. 16/2012	Odluka predstavničkog tijela o donošenju plana (službeno glasilo): "Glasnik Grada Zadra" br.
Javna rasprava (datum objave) : "Narodni list" 03. svibnja 2013. Javna rasprava (održana) : 23. svibnja 2013. Ponovna javna rasprava (datum objave) : "Zadarski list" 06. veljače 2014. Ponovna javna rasprava (održana) : 18. veljače 2014.	Javni uvid održan: od: 13. svibnja 2013. do: 13. lipnja 2013. Ponovni javni uvid održan: od: 14. veljače 2014. do: 24. veljače 2014.
Pečat tijela odgovornog za provođenje javne rasprave :	Osoba odgovorna za provođenje javne rasprave: MATKO SEGARIĆ dig (ime, prezime i potpis)
Suglasnost na plan prema članku 98. Zakona o prostornom uređenju i gradnji NN 76/07, 38/09, 55/11, 90/11, 50/12, 55/12 i 80/13	
broj suglasnosti:	datum:
Pravna osoba/tijelo koje je izradilo plan : AB FORUM d.o.o. ZADAR	
Pečat pravne osobe/tijelo koje je izradilo plan:	Odgovorna osoba: IGOR PEDIŠIĆ dia  (ime, prezime i potpis)
Koordinator plana: IGOR PEDIŠIĆ dia	
Stručni tim u izradi plana:	
1. IGOR PEDIŠIĆ dia 2. DOMAGOJ DIKLIČ dia	3. SREČKO STAVNICKI dia 4. STANJIN STOŠIĆ dia
Pečat predstavničkog tijela:	Predsjednik predstavničkog tijela: ŽIVKO KOLEGA dr. med. (ime, prezime i potpis)
Istovjetnost ovog prostornog plana s izvornikom ovjerava:	Pečat nadležnog tijela:
(ime, prezime i potpis)	(ime, prezime i potpis)